

# POSKO SATGAS KARHUTLA PROVINSI KALIMANTAN TENGAH



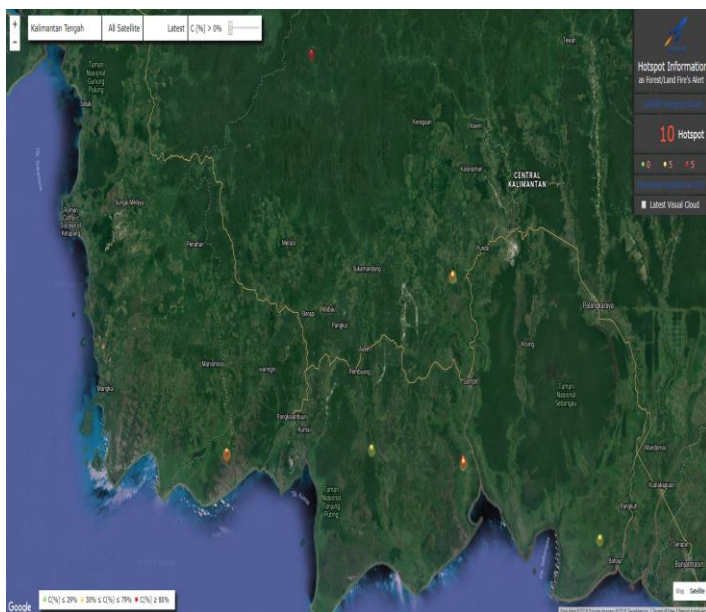
## LAPORAN HARIAN POS KOMANDO SIAGA DARURAT BENCANA ASAP AKIBAT KEBAKARAN HUTAN DAN LAHAN PROVINSI KALIMANTAN TENGAH TAHUN 2018

### I. Kondisi Terkini

#### 1.1. Hotspot

Perkembangan titik panas atau *hotspot* pada 23 s/d 24 Juli 2018, pukul 07.00 s/d 07.00 WIB berdasarkan pantauan citra satelit Wilayah Provinsi Kalimantan Tengah sebagai berikut :

Citra Satellite Titik Hotspot Convidence 0 - 100 %



Jumlah Hotspot Harian Provinsi Kalimantan Tengah :  
**10 HS**

NO	KAB/KOTA	Terra, Aqua, SNPP	CONV %
1.	Kota Palangka Raya		
2.	Barito Selatan		
3.	Barito Timur		
4.	Barito Utara		
5.	Gunung Mas		
6.	Kapuas		
7.	Katingan		
8.	Kotawaringin Barat		
9.	Kotawaringin Timur	5	59 - 92
10.	Lamandau		
11.	Murung Raya		
12.	Pulang Pisau	1	63
13.	Sukamara	2	69 - 83
14.	Seruyan	2	55 - 82
<b>TOTAL</b>		<b>10</b>	

### DATA SEBARAN HOTSPOT TERRA, AQUA DAN SNPP WILAYAH KALIMANTAN TENGAH DATA HOTSPOT JANUARI S/D 23 JULI 2018

No	Kab/Kota	Bulan							Jumlah Hotspot
		1	2	3	4	5	6	7	
1	Barito Selatan	5	6	11	9	4	8	9	52
2	Barito Timur		1				1		2
3	Barito Utara	1		4	3	3		2	13
4	Gunung Mas	8	2			1	3	3	17
5	Kapuas	5	5	22	26	8	7	48	121
6	Katingan	16	1	4	2	3	5	7	38
7	Kota Palangka Raya	4	3	10	1	3		5	26

No	Kab/Kota	Bulan							Jumlah Hotspot
		1	2	3	4	5	6	7	
8	Kotawaringin Barat	27	55	9	3	4	4	1	103
9	Kotawaringin Timur	10	4	1	5	4	4	34	62
10	Lamandau						2	12	14
11	Murung Raya			2	3	1	4	1	11
12	Pulang Pisau	6	3				11	13	33
13	Seruyan	5	8	13	4	3	9	10	52
14	Sukamara	12	13	29	16		3	10	83
	<b>Grand Total</b>	<b>99</b>	<b>101</b>	<b>105</b>	<b>72</b>	<b>34</b>	<b>61</b>	<b>155</b>	<b>627</b>

\*Sumber Data : Lapan.go.id

#### DATA KEJADIAN KEBAKARAN MULAI JANUARI S/D 23 JULI 2018

No	Kab/Kota	Bulan							Kejadian (X)
		1	2	3	4	5	6	7	
1	Barito Selatan				1	1	1	4	7
2	Barito Timur							0	0
3	Barito Utara	1	1	1	1	3	3	1	11
4	Gunung Mas	1						0	1
5	Kapuas		2		2	4	2	7	17
6	Katingan	1	1			2	3	6	13
7	Kotawaringin Barat	5	23	2		3	4	2	39
8	Kotawaringin Timur	10	2			1	2	14	29
9	Lamandau							1	1
10	Murung Raya			1	1			2	4
11	Palangka Raya	1	1	2		1	7	39	51
12	Pulang Pisau						1	4	5
13	Seruyan		3	1	1	2	1	1	9
14	Sukamara		5	1	2		2	5	15
	<b>Grand Total</b>	<b>19</b>	<b>38</b>	<b>8</b>	<b>8</b>	<b>17</b>	<b>26</b>	<b>86</b>	<b>202</b>

Sumber Data : Group WA Karlahut Kalteng 2018

#### DATA LUAS KEBAKARAN MULAI JANUARI S/D 23 JULI 2018




No	Kab/Kota	Bulan							Luas (Ha)
		1	2	3	4	5	6	7	
1	Barito Selatan					2,5		43	45,5
2	Barito Timur							0	0
3	Barito Utara	1	1	1,8		28,2	3,56	2	37,56
4	Gunung Mas	0,5							0,5
5	Kapuas		2		0,05	34,57	47	514,6	598,22
6	Katingan					10	6,515	20,1536	36,6686
7	Kotawaringin Barat	33	357,7	2,5		3,24	11,5	7	414,94
8	Kotawaringin Timur	45,12	45			6	3	298,297	397,417
9	Lamandau							2	2

No	Kab/Kota	Bulan							Luas (Ha)
		1	2	3	4	5	6	7	
10	Murung Raya			5	0,5			0	5,5
11	Palangka Raya	3	5	6,5		3	18,8	127,514	163,814
12	Pulang Pisau						5	69	74
13	Seruyan		8		2	2	3	3	18
14	Sukamara		330	2,2			1,5	11,3	345
	<b>Grand Total</b>	<b>82,62</b>	<b>748,7</b>	<b>18</b>	<b>2,55</b>	<b>89,51</b>	<b>99,875</b>	<b>1.097,8646</b>	<b>2.139,15</b>

Sumber Data : Group WA Karlahut Kalteng 2018

### 1.1. Indeks Standar Pencemaran Udara (ISPU)

Kualitas udara di seluruh AQMS / Sistem Monitoring Kualitas Udara di Provinsi Kalimantan Tengah menunjukkan Kategori dengan indikator Baik (good), sedang (moderate), tidak sehat (unhealthy), sangat tidak sehat (very unhealthy) dan berbahaya (hazardous) seperti terlihat pada tabel berikut pukul 07.00 WIB.

<b>BAIK</b> 0 - 50		<b>SEDANG</b> 51 - 100		<b>TIDAK SEHAT</b> 101 - 199		<b>SANGAT TIDAK SEHAT</b> 200 - 299		<b>BERBAHAYA</b> 300 - 3000	
<b>LOKASI</b>	<b>BMKG Palangka Raya</b>	<b>KLHK Palangka Raya</b>	<b>BMKG-SMT Kab. Kotawaringin Timur</b>	<b>BMKG-PKN Kab. Kotawaringin Barat</b>	<b>BMKG-MUARATAWEH Kab. Barito Utara</b>				
<b>ISPU / PM10</b>	<b>0</b>	<b>59</b>	<b>55</b>	<b>12</b>	<b>98</b>				

### 1.2. Jarak Pandang (Visibility)

Data sementara menunjukkan visibility pada Hari Senin, 23 Juli 2018

LOKASI	VISIBILITY
<b>Palangka Raya</b>	7 Km
<b>Pangkalan Bun</b>	- Km
<b>Sampit</b>	7 Km
<b>Buntok</b>	8 Km
<b>Muara Teweh</b>	7 Km

### 1.3. Prakiraan Cuaca

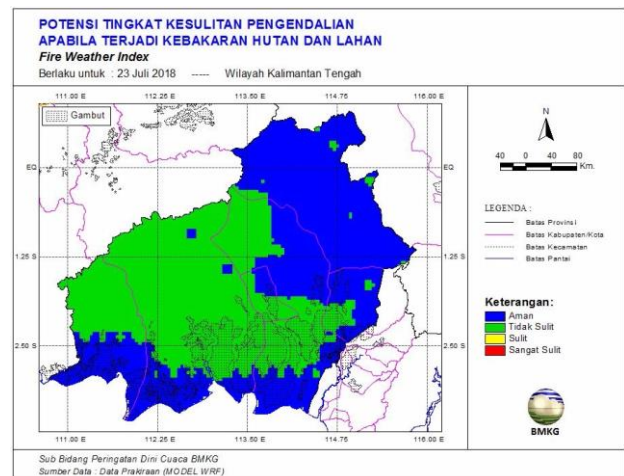
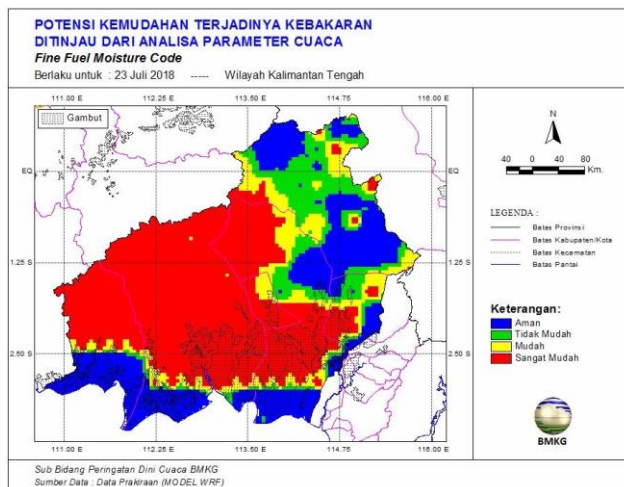
a. Kondisi cuaca hari Senin, 23 Juli 2018. Pantauan BMKG dilaporkan sebagai berikut :

No	Data	BMKG Palangka Raya	BMKG Palangkalan Bun	BMKG Sampit	BMKG Buntok	BMKG Muara Teweh
1	<b>Arah Angin</b>	Selatan	-	-	Timur	-
2	<b>Kecepatan Angin</b>	7,4 km/Jam	- km/jam	calm	5,6 km/Jam	calm
3	<b>Suhu Udara</b>	24 - 33	23 - 33	24 - 35	22 - 33	24 - 34
4	<b>Kelembaban Udara</b>	60 - 95	65 - 95	55 - 95	55 - 95	70 - 95
5	<b>Hujan 24 jam</b>	-	-	-	-	-

\*Sumber Data BMKG

**b. Analisis Potensi Kemudahan Terjadi Kebakaran (FFMC) berlaku untuk hari Senin, 23 Juli 2018 Pantauan BMKG dilaporkan sebagai berikut :**

Analisis tingkat kemudahan terjadinya Kebakaran di wilayah Kalteng. Untuk kategori “Sangat Mudah Terbakar dan Sangat Sulit Pengendaliannya” Berwarna Merah.



**c. Pantauan Tinggi Muka Air Tanah :**

- Sebangau Jaya	: TMA -0.58 m, SM 56.08%
- Katunjung 1	: TMA -0.74 m, SM 82.5%
- Katunjung 2	: TMA -0.96 m, SM 46.83%
- Katunjung 3	: TMA -0.57 m, SM 75.21%
- Mentaren 1	: TMA -0.9 m, SM 3.48%
- Anjir Kalampan	: TMA -1.43 m, SM 82.2%
- Bt-Buntoi	: TMA -0.64 m, SM 41.74%
- Pm-Paduran Mulya	: TMA -0.47 m, SM 44.76%
- Sei Ahas	: TMA -0.93 m, SM 55.18%
- Kalteng	: TMA -0.6 m, SM 3.9%
- Tumbang Nusa	: TMA 1809.16 m, SM 111.74%
- Paduran Sebangau	: TMA 1871.03 m, SM 75.97%

**II. Upaya Yang Telah dilakukan**

**2.1. Satgas Udara :**

**a. Rekapitulasi Water Bombing Helikopter, Tanggal 19 Juli 2018**

NO	HELIKOPTER	SORTI (x)	BOMBING (x)	Liter Air	KETERANGAN
1	2	3	4	5	6
1.	Helly Mi 8MTV UPMI815	11	268	1.072.000	
2.	Mi 8MTV UPMI862	12	251	1.004.000	
	<b>Grand Total</b>	<b>23</b>	<b>519</b>	<b>2.076.000</b>	

## b. Kegiatan Water Bombing Helikopter, Tanggal 23 Juli 2018

NO	PESAWAT	WATER BOOMBING				Lokasi
		SORTI	WB	LITER	Jumlah	
1.	Helly Mi 8MTV UPMI815					Posisi standby. Helly Mi 8MTV UPMI815 telah mencapai jam terbang sebanyak 44 jam 36 menit dan masih memiliki 55 jam 24 menit hingga pencapaian 100 jam terbang
2.	Helly Mi 8MTV UPMI862					Posisi standby. Helly Mi 8MTV UPMI862 telah mencapai jam terbang sebanyak 54 jam 35 menit dan masih memiliki 45 jam 25 menit hingga pencapaian 100 jam terbang

## Teknologi Modifikasi Cuaca (TMC), Tanggal 23 Juli 2018

## a. Rekapitulasi Teknologi Modifikasi Cuaca (TMC)

No	Pesawat	TMC		Lokasi
		Sorti	Garam (Kg)	
1.				
Jumlah				

## b. Kegiatan Teknologi Modifikasi Cuaca (TMC), Tanggal 23 Juli 2018

No	Pesawat	TMC		Lokasi
		Sorti	Garam (Kg)	
1.				

## 2.2. Satgas Darat

## A. Satgas Darat Gabungan

NO	KEGIATAN	PEMADAMAN			PERSONIL/ PERALATAN	PELAPOR
		Pemadaman	Patroli	Pencegahan		
1.	<b>KOTA PALANGKA RAYA (Status Siaga Darurat Karhutla)</b>  <b>A. Pos Lapangan II</b>  <b>Kegiatan :</b> <ol style="list-style-type: none"> <li>Patroli lanjutan pemadaman Karhutla di Jl. Hiu Putih</li> <li>Melakukan sosialisasi dan menyampaikan maklumat kapolda kalteng baik menggunakan</li> </ol>		✓	✓	<b>Personil :</b> BPBPK Prov. Kalteng, TSAK Bukit Tunggal (5 org), TNI (1 org), POLRI (1 org), Manggala Agni (1 org)	Pos Lapangan II (Jl. Cilik Riwut km. 11,8)

	selebaran maupun menggunakan pengeras suara TOA armada TSAK Bukit Tunggul tentang larangan membersihkan lahan dengan cara membakar kepada warga di Jl. Cilik Riwut km. 12,7 (tikor -2.14765, 113.8324, 15, 4m)					
	<b>B. Manggala Agni</b>  <b>Kegiatan :</b> Pengecekan embung  <b>Lokasi : Jl. Sanang</b> - S 02.29337 E 113.96370 - S 02.29862 E 113.96247		✓	✓	<b>Personil :</b> Manggala Agni Daops Palangka Raya	Manggala Agni Daops Palangka Raya
	<b>C. Kodim 1016/Plk</b>  <b>Kegiatan :</b> Patroli terpadu Pencegahan Karhutla dan sanksi pidana pelaku pembakaran hutan dan lahan  <b>1. Kec. Jekan Raya</b>  1) Posko Patdu Kel. Menteng. a) Rawan Karhutla. Tikor : S.02.236169 /E.113,872413".  2) Posko Patdu Kel. Palangka. a) Rawan Karhutla. Tikor : S.02.22505 /E.113.86512  3) Posko Patdu Kel. Petuk Katimpun a) Rawan Karhutla. Tikor : S.-2,12353 /E.113,82354  <b>2. Kec. Pahandut</b>  1) Posko Patdu Kel. Panarung a) Rawan Karhutla.		✓	✓	<b>A. Kec. Jekan Raya</b> 1) Posko Patdu Kel. Menteng. a) Personel : 6 org. - TNI : 1 org. - Polri : 1 org. - M A : 2 org. - BPBD : 1 org. - MPA : 1 org. b) Alkap. - Ran R2 : 6 unit. - GPS : 1 unit. - Alat Sosialisasi : 1 bh.  2) Posko Patdu Kel. Palangka. a) Personel : 6 org. - TNI : 1 org. - Polri : 1 org. - M A : 2 org. - BPBD : 1 org. - MPA : 1 org. b) Alkap. - Ran R2 : 6 unit. - GPS : 1 unit. - Alat Sosialisasi : 1 bh.  3) Posko Patdu Kel. Petuk Katimpun a) Personel : 6 org. - TNI : 1 org. - Polri : 1 org. - M A : 2 org.	Kodim 1016/Plk

	<p>Tikor : S.02.255641 E.113.940443</p> <p><b>3. Kec. Sebangau</b></p> <p>1) Posko Patdu Kel. Kameloh Baru</p> <p>a) Rawan Karhutla. Tikor : S.02.29371 /E.114.03103</p> <p>2) Posko Patdu Kel. Sabaru.</p> <p>a) Rawan Karhutla. Tikor : S.02.289384 /E.113.924206</p> <p><b>4. Kec. Bukit Batu</b></p> <p>1) Posko Patdu Kel. Tangkiling.</p> <p>a) Rawan Karhutla. Tikor : S 01.96458 /E.113.72071</p> <p>2) Posko Patdu Kel. Tumbang Tahai.</p> <p>a) Rawan Karhutla. Tikor : S-2,03216/E- 113,7771</p> <p>3) Posko Patdu Kel. Marang.</p> <p>a) Rawan Karhutla. Tikor : S-2.093597 /E.113.773086</p>				<p>- BPBD : 1 org. - MPA : 1 org. b) Alkap. - Ran R2 : 6 unit. - GPS : 1 unit. - Alat Sosialisasi : 1 bh.</p> <p><b>B. Kec. Pahandut</b></p> <p>1) Posko Patdu Kel. Pamarung</p> <p>a) Personel : 6 org. - TNI : 1 org. - Polri : 1 org. - M A : 2 org. - BPBD : 1 org. - MPA : 1 org. b) Alkap. - Ran R2 : 6 unit. - GPS : 1 unit. - Alat Sosialisasi : 1 bh.</p> <p><b>C. Kec. Sebangau</b></p> <p>1) Posko Patdu Kel. Kameloh Baru</p> <p>a) Personel : 6 org. - TNI : 1 org. - Polri : 1 org. - M A : 2 org. - BPBD : 1 org. - MPA : 1 org. b) Alkap. - Ran R2 : 6 unit. - GPS : 1 unit. - Alat Sosialisasi : 1 bh.</p> <p>2) Posko Patdu Kel. Sabaru.</p> <p>a) Personel : 6 org. - TNI : 1 org. - Polri : 1 org. - M A : 2 org. - BPBD : 1 org. - MPA : 1 org. b) Alkap. - Ran R2 : 6 unit. - GPS : 1 unit. - Alat Sosialisasi : 1 bh.</p> <p><b>D. Kec. Bukit Batu</b></p> <p>1) Posko Patdu Kel. Tangkiling.</p> <p>a) Personel : 6 org. - TNI : 1 org. - Polri : 1 org. - M A : 2 org. - BPBD : 1 org.</p>	
--	---	--	--	--	---	--



					- MPA : 1 org. b) Alkap. - Ran R2 : 6 unit. - GPS : 1 unit. - Alat Sosialisasi : 1 bh.  2) Posko Patdu Kel. Tumbang Tahai. a) Personel : 6 org. - TNI : 1 org. - Polri : 1 org. - M A : 2 org. - BPBD : 1 org. - MPA : 1 org. b) Alkap. - Ran R2 : 6 unit. - GPS : 1 unit. - Alat Sosialisasi : 1 bh.  3) Posko Patdu Kel. Marang. a) Personel : 6 org. - TNI : 1 org. - Polri : 1 org. - M A : 2 org. - BPBD : 1 org. - MPA : 1 org. b) Alkap. - Ran R2 : 6 unit. - GPS : 1 unit. - Alat Sosialisasi : 1 bh.	
	<b>Kegiatan :</b> Pemadaman Karhutla  A. Pos Lapangan I (Jl. Adonis Samad) a) Kegiatan : Pemadaman Karhutla b) Waktu Kejadian : 15.24 WIB c) Lokasi/Koordinat : Jl. Manduhara, Kel. Kereng Bangkirai, Kec. Sebangau d) Luas area terbakar : ± 4 Ha	✓			<b>Personil :</b> BPBPK Prov. Kalteng, TNI, Polri, Dishut Prov. Kalteng, Manggala Agni, Balakar 620	Tim Satgas Darat Pos lapangan I
	B. Pos Lapangan II (Jl. Cilik Riwt km. 11,8) a) Kegiatan : Pemadaman Karhutla b) Waktu Kejadian : 10.20 WIB c) Lokasi/Koordinat : Jl. Daman Gustaf Erang, Cilik Riwt	✓			<b>Personil :</b> BPBPK Prov. Kalteng, TNI (1 org), Polri (1 org), Manggala Agni (3 org), TSAK Bukit Tunggul (5 org)  <b>Peralatan :</b> Kendaraan roda 4, Mesin shibaura (1 set), Selang 1,5 inci (6 roll), Nozzle (2 buah)	Tim Satgas Darat Posko Lapangan 2



	Km.13 (-2,14531, 113,82464, 15,2m) d) Api padam : 12.45 WIB e) Luas terbakar : ± 0,25 Ha					
	C. Pos Lapangan II (Jl. Cilik Riwut km. 11,8) f) Kegiatan : Pemadaman Karhutla g) Waktu Kejadian : 15.10 WIB h) Lokasi/Koordinat : Jl. Telaga Sari, Cilik Riwut Km. 9, Kel. Bukit Tunggal (S.02.149221, E.113.829219) i) Api padam : 16.00 WIB j) Luas terbakar : ± 0,25 Ha	✓			<b>Personil :</b> BPBPK Prov. Kalteng, TNI (3 org), Polri (21 org), BPBD Kota Palangka Raya (6 org), Manggala Agni (3 org), TSAK Bukit Tunggal (5 org)  <b>Peralatan :</b> Kendaraan roda 4, Mesin shibaura (1 set), Selang 1,5 inci (6 roll), Nozzle (2 buah)	Tim Satgas Darat Posko Lapangan 2  dan  Kodim 1016/Plk
2.	<b>KAB. GUNUNG MAS</b>  <b>Kegiatan :</b> Pencegahan dan sanksi pidana pelaku pembakaran hutan dan lahan  <b>A. Kec. Manuhing</b> 1) Posko Patdu Kel. Takaras. a) Rawan Karhutla. Tikor : S.01.594472 /E.113.600235  2) Posko Patdu Desa Taringen. a) Rawan Karhutla. Tikor : S.01.60381 /E.113.521011  <b>B. Kec. Kurun</b> 1) Posko Patdu Kel. Kurun a) Rawan Karhutla. Tikor : S.1.112216 /E.113.869019  <b>C. Kec. Sepang</b> 1) Desa Tewal Baru a) Patroli dan sosialisasi pencegahan dan sanksi pidana pelaku pembakaran hutan		✓	✓	<b>A. Kec. Manuhing</b>  1) Posko Patdu Kel. Takaras. a) Personel : 6 org. - TNI : 1 org. - Polri : 1 org. - M A : 2 org. - MPA : 2 org. b) Alkap. - Ran R2 : 6 unit. - GPS : 1 unit. - Alat Sosialisasi : 1 bh.  2) Posko Patdu Desa Taringen. a) Personel : 6 org. - TNI : 1 org. - Polri : 1 org. - M A : 2 org. - MPA : 2 org. b) Alkap. - Ran R2 : 6 unit. - GPS : 1 unit. - Alat Sosialisasi : 1 bh.  <b>B. Kec. Kurun</b>  1) Posko Patdu Kel. Kurun a) Personel : 6 org. - TNI : 1 org. - Polri : 1 org. - M A : 2 org. - BPBD : 1 org. - MPA : 1 org.	Kondim 1016/Plk

	<p>dan lahan lahan</p> <p><b>D. Kec. Rungan</b></p> <p>1) Desa Tumbang Panjangei</p> <p>a) Patroli daerah rawan Karhutla dan sosialisasi pencegahan dan sanksi pidana pelaku pembakaran hutan dan lahan</p> <p><b>E. Kec. Tewah</b></p> <p>1) Desa Tumbang Panjangei</p> <p>a) Patroli daerah rawan Karhutla dan sosialisasi pencegahan dan sanksi pidana pelaku pembakaran hutan dan lahan</p> <p><b>F. Kec. Kahayan Hulu Utara</b></p> <p>1) Desa Penda Rangas</p> <p>a) Patroli daerah rawan Karhutla dan sosialisasi pencegahan dan sanksi pidana pelaku pembakaran hutan dan lahan</p>				<p>b) Alkap.</p> <ul style="list-style-type: none"> <li>- Ran R2 : 6 unit.</li> <li>- GPS : 1 unit.</li> <li>- Alat Sosialisasi : 1 bh.</li> </ul> <p><b>C. Kec. Sepang</b></p> <p>1) Desa Tewal Baru</p> <p>a) Personel : 3 org.</p> <ul style="list-style-type: none"> <li>- TNI : 1 org.</li> <li>- Polri : 1 org.</li> <li>- MPA : 1 org.</li> </ul> <p>b) Alkap.</p> <ul style="list-style-type: none"> <li>- Ran R2 : 2 unit.</li> <li>- Alat Sosialisasi : 1 bh.</li> </ul> <p><b>D. Kec. Rungan</b></p> <p>1) Desa Tumbang Panjangei</p> <p>a) Personel : 3 org.</p> <ul style="list-style-type: none"> <li>- TNI : 1 org.</li> <li>- Polri : 1 org.</li> <li>- MPA : 1 org.</li> </ul> <p>b) Alkap.</p> <ul style="list-style-type: none"> <li>- Ran R2 : 2 unit.</li> <li>- Alat Sosialisasi : 1 bh.</li> </ul> <p><b>E. Kec. Tewah</b></p> <p>1) Desa Tumbang Panjangei</p> <p>a) Personel : 3 org.</p> <ul style="list-style-type: none"> <li>- TNI : 1 org.</li> <li>- Polri : 1 org.</li> <li>- MPA : 1 org.</li> </ul> <p>b) Alkap.</p> <ul style="list-style-type: none"> <li>- Ran R2 : 2 unit.</li> <li>- Alat Sosialisasi : 1 bh.</li> </ul> <p><b>F. Kec. Kahayan Hulu Utara</b></p> <p>1) Desa Penda Rangas</p> <p>a) Personel : 3 org.</p> <ul style="list-style-type: none"> <li>- TNI : 1 org.</li> <li>- Polri : 1 org.</li> <li>- MPA : 1 org.</li> </ul> <p>b) Alkap.</p> <ul style="list-style-type: none"> <li>- Ran R2 : 2 unit.</li> <li>- Alat Sosialisasi : 1 bh.</li> </ul>	
3.	<p><b>KAB. SERUYAN</b></p> <p><b>Kegiatan :</b> Patroli dan Penanganan Hotspot</p> <p><b>Lokasi :</b> Desa Mekar Indah, Kec. Seruyan Hilir Timur</p>		✓	✓	<p><b>Personil :</b></p> <p>TNI (4 org), Polri (3 org), BPBD (4 org)</p> <p><b>Peralatan :</b></p> <p>Kendaraan roda 4 (3 unit), Kendaraan roda 2 (4 unit), GPS (1 buah), Mesin</p>	<p>Koramil 1015-14/Kpb dan BPBD Kab. Seruyan</p>

	<p><b>Hasil :</b> Tim dalam perjalanan menuju lokasi</p> <p><b>Kendala :</b> Tidak ada sinyal/jaringan selular</p>				pemadam portable (1 unit)	
4.	<p><b>KAB. MURUNG RAYA</b> (Status Siaga Darurat Karhutla)</p> <p><b>Kegiatan:</b></p> <ul style="list-style-type: none"> <li>- Melaksanakan patroli, sosialisasi dan pemasangan banner pencegahan karhutla.</li> <li>- Melakukan Monitoring/Pemantauan bencana, titik hotspot, cuaca, daerah rawan Karhutla, arah angin dan kondisi sungai</li> </ul> <p><b>Lokasi :</b></p> <ol style="list-style-type: none"> <li>Desa Tumbang, Kec. Laung Tuhup</li> <li>Desa Bahitom, Kec. Murung</li> </ol>		✓	✓	<p><b>A. Desa Tumbang, Kec. Laung Tuhup</b></p> <ol style="list-style-type: none"> <li>Jml personil : 6 org DPP Serda Ratmadi               <ul style="list-style-type: none"> <li>- TNI (1 org), POLRI (1 org), Manggala Agni (2 org), Masyarakat (2 org)</li> </ul> </li> <li>Alkap :               <ul style="list-style-type: none"> <li>- Kendaraan Roda 2 (3 unit), Pompa punggung (2 buah), GPS (1 unit), HP perorangan</li> </ul> </li> </ol> <p><b>B. Desa Bahitom, Kec. Murung</b></p> <ol style="list-style-type: none"> <li>Jml personil : 6 org DPP Serda Suparmin               <ul style="list-style-type: none"> <li>- TNI (1 org), POLRI (1 org), Manggala Agni (2 org), Masyarakat (2 org)</li> </ul> </li> <li>Alkap :               <ul style="list-style-type: none"> <li>- Kendaraan Roda 2 (3 unit), Pompa punggung (2 buah), GPS (1 unit), HP perorangan</li> </ul> </li> </ol>	Kodim 1013/Mtw dan BPBD Kab. Murung Raya
5.	<p><b>KAB. BARITO UTARA</b></p> <p><b>Kegiatan:</b> Melaksanakan patroli, pemasangan banner dan sosialisasi pencegahan karhutla.</p> <p><b>Lokasi :</b></p> <ol style="list-style-type: none"> <li>Desa Sampirang I, Kec. Teweh Timur</li> <li>Desa Bukit Sawit, Kec. Teweh Selatan</li> <li>Desa Rimba Sari dan Beringin Jaya, Kec. Teweh Tengah</li> <li>Desa Ketapang, Kec. Gunung Timang</li> </ol>		✓	✓	<p><b>A. Desa Sampirang I, Kec. Teweh Timur</b></p> <ol style="list-style-type: none"> <li>Jml personil : 6 org DPP Serda Sumanto               <ul style="list-style-type: none"> <li>- TNI (1 org), POLRI (1 org), Manggala Agni (2 org), Masyarakat (2 org)</li> </ul> </li> <li>Alkap :               <ul style="list-style-type: none"> <li>- Kendaraan Roda 2 (5 unit), Pompa punggung (2 buah), GPS (1 unit), HP perorangan</li> </ul> </li> </ol> <p><b>B. Desa Bukit Sawit, Kec. Teweh Selatan.</b></p> <ol style="list-style-type: none"> <li>Jml personil : 6 org DPP Sertu Subhanoor               <ul style="list-style-type: none"> <li>- TNI (1 org), POLRI (1 org), Manggala Agni (2 org), Masyarakat (2 org)</li> </ul> </li> <li>Alkap :               <ul style="list-style-type: none"> <li>- Kendaraan Roda 2 (3 unit), Pompa punggung (2 buah), GPS (1 unit), HP perorangan</li> </ul> </li> </ol> <p><b>C. Desa Rimba Sari</b></p>	Kodim 1013/Mtw

					<p><b>&amp; Beringin Jaya, Kec. Teweuh Tengah</b>  a) Jml personil : 6 org DPP Pelda Kasyuhardi  - TNI (1 org), POLRI (1 org), Manggala Agni (2 org), Masyarakat (2 org)  b) Alkap :  - Kendaraan Roda 2 (3 unit), Pompa punggung (2 buah), GPS (1 unit), HP perorangan</p> <p><b>D. Desa Ketapang, Kec. Gunung Timang</b>  a) Jml personil : 7 org Dpp Serda Abdullah  - TNI (2 org), POLRI (1 org), Manggala Agni (2 org), Masyarakat (2 org)  b) Alkap  - Kendaraan Roda 2 (5 unit), GPS (1 unit), HP perorangan</p>	
6.	<p><b>KAB. PULANG PISAU</b></p> <p><b>Kegiatan :</b>  Melakukan Monitoring/ Pemantauan bencana, titik hotspot, cuaca, daerah rawan Karhutla, arah angin dan kondisi sungai</p>		✓	✓	<p><b>Personil :</b>  BPBD Kab. Pulang Pisau</p>	BPBD Kab. Pulang Pisau
7.	<p><b>KAB. KOTAWARINGIN TIMUR (Status Siaga Darurat Karhutla)</b></p> <p><b>A. KORAMIL 1015-09/BAAMANG</b>  a. Lokasi : Jl. Cilik Riwut Km. 8, Kec. Baamang  b. Kegiatan : Tim Patroli Terpadu memberikan sosialisasi/penyuluhan dampak akibat membuka lahan secara dibakar dan membagikan selebaran undang-undang larangan membuka lahan dengan cara di bakar.</p> <p><b>B. KORAMIL 1015-10/KOTA BESI</b>  a. Lokasi : Jl. Embung Batarung Jaya, Desa Kandan, Kec. Kotabesi  b. Kegiatan : Tim Terpadu memberikan</p>		✓	✓	<p><b>A. KORAMIL 1015-09/BAAMANG</b>  a. Lokasi : Jl. Cilik Riwut Km. 8, Kec. Baamang  b. Personil : TNI (1 org), Polsek (1 org), Manggala Agni (2 org), Masyarakat (1 org)  c. Peralatan dan Perlengkapan :  Kendaraan Roda 2 (4 unit), GPS (1 buah)</p> <p><b>B. KORAMIL 1015-10/KOTA BESI</b>  a. Lokasi : Jl. Embung Batarung Jaya, Desa Kandan, Kec. Kotabesi  b. Personil : TNI (1 org), Polsek (1 org), Manggala Agni (2 org), Masyarakat (1 org)  c. Peralatan dan Perlengkapan :  Kendaraan Roda 2 (5</p>	Kodim 1015/Spt

	<p>sosialisasi/penyuluhan tentang larangan membuka lahan dengan cara dibakar dan dampak akibat membuka lahan secara dibakar.</p>				unit), GPS (1 buah)	
	<p><b>Kegiatan :</b> Patroli Pengecekan Hotspot dan Pemadaman Karhutla</p> <p><b>Lokasi :</b> A. Jl. Moh. Hatta - Luas area terbakar : ± 0,5 Ha  B. Kaca Piring - Luas area terbakar : ± 0,4 Ha</p>		✓	✓	<p><b>Personil :</b> Tim Satgas Gabungan Posko Karhutla Kab. Kotawaringin Timur</p>	Posko Karhutla BPBD Kab. Kotawaringin Timur
8.	<p><b>KAB. KATINGAN (Status Siaga Darurat Karhutla)</b></p> <p><b>Kegiatan:</b> Tim Patroli Terpadu Memberikan Sosialisasi/Penyuluhan kepada warga tentang larangan membuka lahan dengan cara dibakar dan dampak akibat membuka lahan secara dibakar</p> <p><b>Lokasi :</b> a. Jl. Trans Hampangen, Desa Tasik Payawan b. Desa Tewang Rangkang</p>		✓	✓	<p>1. Jl. Trans Hampangen, Desa Tasik Payawan (Koramil 1015-02/Baon Bango) - Personil : TNI (1 org), Polsek (1 org), Manggala Agni (2 org), Masyarakat (1 org) - Peralatan dan Perlengkapan : Kendaraan Roda 2 (5 unit), GPS (1 buah)</p> <p>2. Desa Tewang Rangkang (Koramil 1015-19/Tewang Sangalang Garing) - Personil : TNI (1 org), Polri (2 org), Masyarakat (1 org) - Peralatan dan Perlengkapan : Kendaraan Roda 2 (5 unit), GPS (1 buah)</p>	Kodim 1015/Spt
9.	<p><b>KAB. BARITO SELATAN (Status Siaga Darurat Karhutla)</b></p> <p><b>Lokasi :</b> A. Desa Ruhing Raya, Kec. Gunung Bintang Awai</p> <p><b>Kegiatan :</b> Melaksanakan patroli dan sosialisasi agar tidak menyalakan api sembarangan pada saat</p>		✓	✓	<p><b>A. Desa Ruhing Raya, Kec. Gunung Bintang Awai</b> a. Personil : TNI (1 org), POLRI (1 org), Manggala Agni (2 org), Masyarakat (2 org) b. Alkap : Kendaraan Roda 2 (5 unit), GPS (1 unit), HP android (6 unit)</p> <p><b>B. Desa Pararapak, Kec. Dusun Selatan</b></p>	Kodim 1012/Btk

	memancing maupun berburu burung di hutan.  B. Desa Pararapak, Kec. Dusun Selatan <b>Kegiatan :</b> Melaksanakan patroli dan sosialisasi tentang bahaya kabut asap bagi kehidupan serta melaporkan apabila ada kebakaran hutan dan lahan kpd TNI, POLRI atau BPBD.patroli dan sosialisasi kepada masyarakat untuk tidak membakar lahan pada saat berkebun.				a. Personil : TNI (1 org), POLRI (1 org), Manggala Agni (2 org), Masyarakat (2 org) b. Alkap : Kendaraan Roda 2 (5 unit), GPS (1 unit), HP android (6 unit)	
10.	<b>KAB. BARITO TIMUR</b>  <b>Kegiatan :</b> Melaksanakan patroli, dan penyadar tahanan bahaya kabut asap bagi kehidupan transportasi dan ekonomi  <b>Lokasi :</b> Ds. Ampah, Kec. Dusun Tengah		✓	✓	<b>Ds. Ampah, Kec. Dusun Tengah</b> - Personil : TNI (1 org), POLRI (1 org), Manggala Agni (2 org), Masyarakat (2 org) - Alkap : Kendaraan Roda 2 (5 unit), GPS (1 unit), HP android (6 unit)	Kodim 1012/Btk
11.	<b>KAB. SUKAMARA</b>  <b>Kegiatan :</b> Pemadaman Karhutla  <b>Lokasi :</b> Desa Sungai Tabuk, Kec. Pantai Lunci (-2.862096S 111.139076E)  <b>Luas area terbakar : ± 2,5 Ha</b>	✓			<b>Personil :</b> - TNI : 3 Org - Polri : 3 Org - Masyarakat : 2 Org  <b>Alkap :</b> 1. Perlengkapan. Manual/alat semprot. 2. Senjata. Pistol 1 pck, SS 1 pck. 3. Kendaraan roda 4 (1 unit) dan Kendaraan roda 2 (4 unit)	Koramil 1014-08/Jelai



## DOKUMENTASI

Pos Lapangan II (Jl. Cilik Riwut Km. 11,8 Kota Palangka Raya) :  
Patroli dan sosialisasi mengenai larangan membakar lahan dan menyampaikan maklumat  
Kapolda Kalteng



### Pengecekan embung oleh Manggala Agni Daops Pky di Kota Palangka Raya



## Patroli dan Penanganan Karhutla di Kota Palangka Raya







Pemadaman Karhutla di Kota Palangka Raya



### Patroli dan Penanganan Karhutla di Kab. Seruyan



17



### Patroli dan Penanganan Karhutla di Kab. Murung Raya dan Kab. Barito Utara









Patroli, Sosialisasi dan Penanganan Karhutla di Kab. Kotawaringin Timur dan Kab. Katingan









Patroli dan Penanganan Hotspot di Kab. Barito Selatan dan Kab. Barito Timur

21





### Pemadaman Karhutla di Kab. Kotawaringin Barat



### Pemadaman Karhutla di Kab. Sukamara





**B. KEGIATAN POSKO KARHUTLA PROVINSI KALIMANTAN TENGAH**

1. Pengumpulan data dan informasi dari Kabupaten/Kota.
2. Berkoordinasi dengan Kabupaten/Kota dalam penanganan Karhutla di Provinsi Kalimantan Tengah.
3. Penyampaian Laporan Harian kepada Pimpinan dan Instansi/Lembaga terkait.
4. Briefing Operasi Pukul 07.30 WIB
5. Rapat perencanaan operasi Pukul 14.00 WIB untuk Rencana Aksi Selasa, 24 Juli 2018 s.d. Rabu, 25 Juli 2018 Pukul 07.00 WIB.

**Dokumentasi Posko Induk**  
**Briefing Operasi di Posko Induk, Pusdalops PB Prov. Kalteng**



**Rapat Perencanaan Operasi di Posko Induk, Pusdalops PB Prov. Kalteng**



## 2.3. Satgas Gakkum sampai hari Senin, 23 Juli 2018 :

## DATA PENEGAKAN HUKUM KEBAKARAN HUTAN DAN LAHAN TAHUN 2017

JANUARI 2018 – 23 Juli 2018

24

NO	KESATUAN	LAPORAN POLISI	TKP	JMLH KASUS		JUMLAH	LUAS TERBAKAR	JML DITAHAN		PENYELESAIAN			
				LIDIK	SIDIK			PERORANGAN	KORPORASI	TAHAP I	P.19	P.21	TAHAP II
1		2	3	4	5	6	7	10	11	12	13	14	15
1.		LP/237/VII/RES.1.24/2018/KALTENG/RES P.RAYA, TANGGAL 14 JULI 2018	Jl. G Obos 16 ujung, Kota Palangka Raya	-			± 6.000 m <sup>2</sup>	1	-	-		-	-
2.		LP/246/ VII/RES.1.24/2018/KALTENG/RES P.RAYA, TANGGAL 20 JULI 2018	Jl. Banteng, Kota Palangka Raya	1		1	± 4 Ha		-	-		-	-
3.		LP/56/II/2018/KALTENG/KOBAR, TANGGAL 23 FEBRUARI 2018	Jala dari arah Pangkalan Bun menuju Kotawaringin Lama sebelah kanan, RT 03, Kel. Raja Seberang, Kec. Arut Selatan, Kab. Kobar		1	1	5 Ha						B/8 76/ V/ RE S.1 .13 /20 18/ SA TR ES KR IM, TG L 17 ME I 201 8
4.		LP/04/V/2018/KALTENG/RES SERUYAN/SEK SERUYAN HILIR	Areal persawahan di jalan pematang kambat raya, desa pematang panjang, kec. Seruyan hilir, Kab. Seruyan, Prov. Kalteng		Sp. SI DI K/0 3.a/ V/2 018 Tgl 06- 05- 201 8		± 1 Ha			B/4 8/V I/R ES. 1.1 3./ 201 8 Tgl 04- 06- 201 8			
JUMLAH													

Sumber : Polda Kalteng

Demikian Laporan **POSKO Siaga Darurat KARHUTLA PROV. KALTENG**

Terima Kasih.  
Salam Tangguh....

Tanggal : Selasa, 24 Juli 2018  
Pukul : 07.00 WIB



Komandan Satgas  
PDB Karhutla Kalteng 2018  
Komandan Korem 102/Pjg

TTD

Harnoto, S.Sos  
Kolonel Inf NRP 1920029391069