

POSKO SATGAS KARHUTLA PROVINSI KALIMANTAN TENGAH



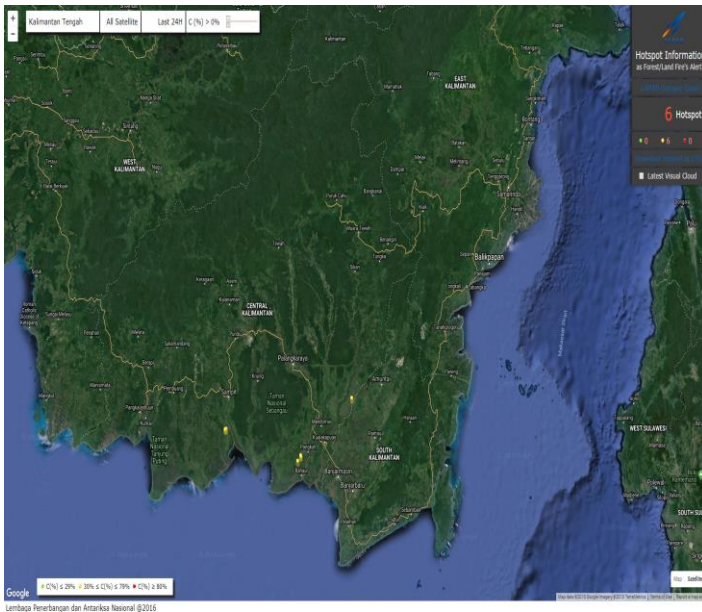
LAPORAN HARIAN POS KOMANDO SIAGA DARURAT BENCANA ASAP AKIBAT KEBAKARAN HUTAN DAN LAHAN PROVINSI KALIMANTAN TENGAH TAHUN 2018

I. Kondisi Terkini

1.1. Hotspot

Perkembangan titik panas atau *hotspot* pada 28 s/d 29 Juli 2018, pukul 07.00 s/d 07.00 WIB berdasarkan pantauan citra satelit Wilayah Provinsi Kalimantan Tengah sebagai berikut :

Citra Satellite Titik Hotspot Convidence 0 - 100 %



Jumlah Hotspot Harian Provinsi Kalimantan Tengah :
6 HS

NO	KAB/KOTA	Terra, Aqua, SNPP	CONV %
1.	Kota Palangka Raya		
2.	Barito Selatan	1	67
3.	Barito Timur		
4.	Barito Utara		
5.	Gunung Mas		
6.	Kapuas		
7.	Katingan		
8.	Kotawaringin Barat		
9.	Kotawaringin Timur	2	57 - 75
10.	Lamandau		
11.	Murung Raya		
12.	Pulang Pisau	3	56 - 68
13.	Sukamara		
14.	Seruyan		
TOTAL		6	

DATA SEBARAN HOTSPOT TERRA, AQUA DAN SNPP WILAYAH KALIMANTAN TENGAH DATA HOTSPOT JANUARI S/D 28 JULI 2018

No	Kab/Kota	Bulan							Jumlah Hotspot
		1	2	3	4	5	6	7	
1	Barito Selatan	5	6	11	9	4	8	12	55
2	Barito Timur		1				1		2
3	Barito Utara	1		4	3	3		4	15
4	Gunung Mas	8	2			1	3	3	17
5	Kapuas	5	5	22	26	8	7	49	122
6	Katingan	16	1	4	2	3	5	8	39
7	Kota Palangka Raya	4	3	10	1	3		5	26

No	Kab/Kota	Bulan							Jumlah Hotspot
		1	2	3	4	5	6	7	
8	Kotawaringin Barat	27	55	9	3	4	4	1	103
9	Kotawaringin Timur	10	4	1	5	4	4	44	72
10	Lamandau						2	12	14
11	Murung Raya			2	3	1	4	1	11
12	Pulang Pisau	6	3				11	19	39
13	Seruyan	5	8	13	4	3	9	15	57
14	Sukamara	12	13	29	16		3	15	88
	Grand Total	99	101	105	72	34	61	188	660

*Sumber Data : Lapan.go.id

DATA KEJADIAN KEBAKARAN MULAI JANUARI S/D 28 JULI 2018

No	Kab/Kota	Bulan							Kejadian (X)
		1	2	3	4	5	6	7	
1	Barito Selatan				1	1	1	5	8
2	Barito Timur							0	0
3	Barito Utara	1	1	1	1	3	3	1	11
4	Gunung Mas	1						0	1
5	Kapuas		2		2	4	2	8	18
6	Katingan	1	1			2	3	10	17
7	Kotawaringin Barat	5	23	2		3	4	2	39
8	Kotawaringin Timur	10	2			1	2	16	31
9	Lamandau							1	1
10	Murung Raya			1	1			2	4
11	Palangka Raya	1	1	2		1	7	41	53
12	Pulang Pisau						1	6	7
13	Seruyan		3	1	1	2	1	3	11
14	Sukamara		5	1	2		2	7	17
	Grand Total	19	38	8	8	17	26	102	218

Sumber Data : Group WA Karlahut Kalteng 2018

DATA LUAS KEBAKARAN MULAI JANUARI S/D 28 JULI 2018



No	Kab/Kota	Bulan							Luas (Ha)
		1	2	3	4	5	6	7	
1	Barito Selatan					2,5		44,07	46,57
2	Barito Timur							0	0
3	Barito Utara	1	1	1,8		28,2	3,56	2	37,56
4	Gunung Mas	0,5							0,5
5	Kapuas		2		0,05	34,57	47	515,4	600,02
6	Katingan					10	6,515	27,8536	44,6686
7	Kotawaringin Barat	33	357,7	2,5		3,24	11,5	7	414,94
8	Kotawaringin Timur	45,12	45			6	3	318,297	417,417

No	Kab/Kota	Bulan							Luas (Ha)
		1	2	3	4	5	6	7	
9	Lamandau							2	2
10	Murung Raya			5	0,5			0	5,5
11	Palangka Raya	3	5	6,5		3	18,8	128,214	164,514
12	Pulang Pisau						5	91	96
13	Seruyan		8		2	2	3	6	21
14	Sukamara		330	2,2			1,5	22,3	356
	Grand Total	82,62	748,7	18	2,55	89,51	99,875	1.164,13	2.205,42

Sumber Data : Group WA Karlahut Kalteng 2018

1.1. Indeks Standar Pencemaran Udara (ISPU)

Kualitas udara di seluruh AQMS / Sistem Monitoring Kualitas Udara di Provinsi Kalimantan Tengah menunjukkan Kategori dengan indikator Baik (good), sedang (moderate), tidak sehat (unhealthy), sangat tidak sehat (very unhealthy) dan berbahaya (hazardous) seperti terlihat pada tabel berikut pukul 07.00 WIB.

BAIK 0 - 50		SEDANG 51 - 100		TIDAK SEHAT 101 - 199		SANGAT TIDAK SEHAT 200 - 299		BERBAHAYA 300 - 3000	
LOKASI	BMKG Palangka Raya	KLHK Palangka Raya	BMKG-SMT Kab. Kotawaringin Timur	BMKG-PKN Kab. Kotawaringin Barat	BMKG-MUARATAWEH Kab. Barito Utara				
ISPU / PM10	0	61	11	10	5				

1.2. Jarak Pandang (Visibility)

Data sementara menunjukkan visibility pada Hari Minggu, 29 Juli 2018

LOKASI	VISIBILITY
Palangka Raya	5 Km
Pangkalan Bun	8 Km
Sampit	7 Km
Buntok	7 Km
Muara Teweh	8 Km

1.3. Prakiraan Cuaca

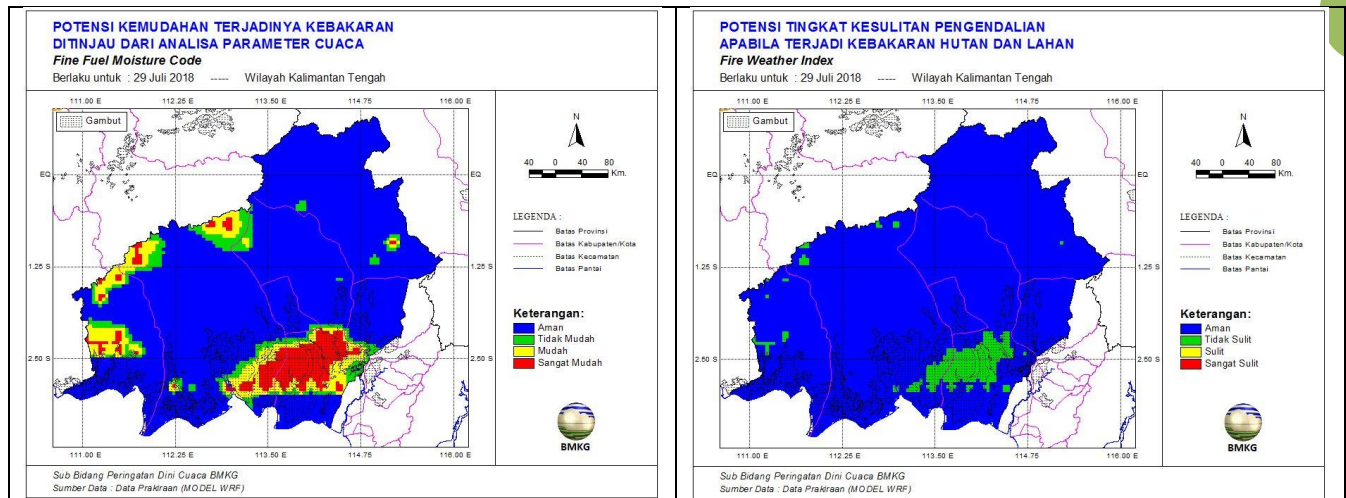
a. Kondisi cuaca hari Minggu, 29 Juli 2018. Pantauan BMKG dilaporkan sebagai berikut :

No	Data	BMKG Palangka Raya	BMKG Palangalan Bun	BMKG Sampit	BMKG Buntok	BMKG Muara Teweh
1	Arah Angin	Calm	-	Calm	-	Calm
2	Kecepatan Angin	Clam	-	Calm	-	Calm
3	Suhu Udara	24 - 33	23 - 32	22 - 33	23 - 33	24 - 33
4	Kelembaban Udara	60 - 100	60 - 100	55 - 100	60 - 95	70 - 95
5	Hujan 24 jam	-	-	-	-	-

*Sumber Data BMKG

b. Analisis Potensi Kemudahan Terjadi Kebakaran (FFMC) berlaku untuk hari Minggu, 29 Juli 2018 Pantauan BMKG dilaporkan sebagai berikut :

Analisis tingkat kemudahan terjadinya Kebakaran di wilayah Kalteng. Untuk kategori “Sangat Mudah Terbakar dan Sangat Sulit Pengendaliannya” Berwarna Merah.



c. Pantauan Tinggi Muka Air Tanah :

- Sebangau Jaya : TMA -0.64 m, SM 45.96%
- Katunjung 1 : TMA -0.63 m, SM 72.35%
- Katunjung 2 : TMA -0.78 m, SM 80.42%
- Katunjung 3 : TMA -1 m, SM 46.6%
- Mentaren 1 : TMA -0.96 m, SM 3.9%
- Anjir Kalampan : TMA -1.49 m, SM 81.11%
- Bt-Buntoi : TMA -0.64 m, SM 41.74%
- Pm-Paduran Mulya : TMA -0.47 m, SM 44.76%
- Sei Ahas : TMA -0.88 m, SM 59.79%
- Kalteng : TMA -0.44 m, SM 3.9%
- Tumbang Nusa : TMA 1809.16 m, SM 111.74%
- Paduran Sebangau : TMA 1820.03 m, SM 75.73%

II. Upaya Yang Telah dilakukan

2.1. Satgas Udara :

a. Rekapitulasi Water Bombing Helikopter, Tanggal 25 Juli 2018

NO	HELIKOPTER	SORTI (x)	BOMBING (x)	Liter Air	Total Jam Terbang
1	2	3	4	5	6
1.	Mi 8MTV UPMI815	18	387	1.548.000	68 jam 35 menit
2.	Mi 8MTV UPMI862	18	359	1.436.000	70 jam 20 menit
	Grand Total	36	746	2.984.000	

b. Kegiatan Water Bombing Helikopter, Tanggal 28 Juli 2018

NO	PESAWAT	WATER BOOMBING				Lokasi
		SORTI	WB	LITER	Jumlah	
1.	Helly Mi 8MTV UPMI815	1	25	4000	100.000	Kahayan kuala, Pulpis Koordinat: 3°8'20.39"S 114°2'15.30"E Radial:174° Distance: 55 Nm END: 03.30 Z ATD: 02.36 Z ETA: 05.15 Z ATA: 06.26 Z Route: PKY-Kahayan kuala Pulpis(SAS)-PKY Missi : Water bombing by BNPB Pilot : Capt.Nurlan Assanaliyev Onboard: HLO: Bintang luas area Hs -+20 ha,bombing di wilayah kahayan kuala/pulpis,jumlah bombing 25× wb=100.000 liter air,hs di lokasi tersebut belum padam seluruhnya
		2	23	4000	92.000	Kahayan kuala, Pulpis Koordinat: 3°8'20.39"S 114°2'15.30"E Radial:174° Distance: 55 Nm END: 03.30 Z ATD: 07.03 Z ETA: 10.10 Z ATA: 10.11 Z Route: PKY-Kahayan kuala Pulpis(SAS)-PKY Missi : Water bombing by BNPB Pilot : Capt.Nurlan Assanaliyev Onboard: HLO: Bintang luas area Hs -+20 ha,bombing di wilayah kahayan kuala/pulpis,jumlah bombing 23× wb=92.000 liter air,hs di lokasi tersebut belum padam seluruhnya,
2.	Helly Mi 8MTV UPMI862	1	26	4000	104.000	Kahayan kuala, Pulpis Koordinat: 3°8'20.39"S 114°2'15.30"E

						<p>Radial:174° Distance: 55 Nm END: 03.30 Z ATD: 02.12 Z ETA: 05.30 Z ATA: 05.54 Z Route: PKY-Kahayan kuala Pulpis(SAS)-PKY</p> <p>Missi : Water bombing by BNPB Pilot : Capt.Aleksandr Voloshin Onboard: HLO: Aditya Luas Area Hs +- 20 Ha, bombing di wilayah kahayan kuala Pulpis, Jumlah bombing 26 x Wb=104000 Liter air, Hotspot di area belum Padam.</p>
		2	26	4000	104.000	<p>Kahayan kuala, Pulpis Koordinat: 3°8'20.39"S 114°2'15.30"E</p> <p>Radial:174° Distance: 55 Nm END: 03.30 Z ATD: 06.35 Z ETA: 09.50 Z ATA: 10.15 Z Route: PKY-Kahayan kuala Pulpis(SAS)-PKY</p> <p>Missi : Water bombing by BNPB Pilot : Capt.Aleksandr Voloshin Onboard: HLO: Aditya Luas area Hs +-20 Ha, dapat dipadamkan sekitar 10 Ha, jumlah bombing 26x Wb=104000 liter air,</p> <p>Posisi standby. Helly Mi 8MTV UP-MI862 telah mencapai jam terbang sebanyak 70 jam 20 menit dan masih memiliki 29 jam 40 menit hingga pencapaian 100 jam terbang</p>

Teknologi Modifikasi Cuaca (TMC), Tanggal 28 Juli 2018

a. Rekapitulasi Teknologi Modifikasi Cuaca (TMC)

No	Pesawat	TMC		Lokasi
		Sorti	Garam (Kg)	
1.				
Jumlah				

7

b. Kegiatan Teknologi Modifikasi Cuaca (TMC), Tanggal 28 Juli 2018

No	Pesawat	TMC		Lokasi
		Sorti	Garam (Kg)	
1.				

2.2. Satgas Darat

A. Satgas Darat Gabungan

NO	KEGIATAN	PEMADAMAN			PERSONIL/ PERALATAN	PELAPOR
		Pemadaman	Patroli	Pencegahan		
1.	KOTA PALANGKA RAYA (Status Siaga Darurat Karhutla) A. Kodim 1016/Plk Kegiatan : Patroli terpadu Pencegahan Karhutla dan sanksi pidana pelaku pembakaran hutan dan lahan 1. Kec. Jekan Raya 1) Posko Patdu Kel. Menteng. a) Rawan Karhutla. Tikor : S.02.247495"/ E.113.906092" 2) Posko Patdu Kel. Palangka. a) Rawan Karhutla. Tikor : S.02.21185/ E.113.86934 3) Posko Patdu Kel. Petuk Katimpun a) Rawan Karhutla. Tikor S-2,12729/		✓	✓	A. Kec. Jekan Raya 1) Posko Patdu Kel. Menteng. a) Personel : 6 org. - TNI (1 org), Polri (1 org), M.A (2 org), BPBD (1 org), MPA (1 org) b) Alkap : - Ran R2 : 6 unit. - GPS : 1 unit. - Alat Sosialisasi : 1 bh. 2) Posko Patdu Kel. Palangka. a) Personel : 6 org. - TNI (1 org), Polri (1 org), M.A (2 org), BPBD (1 org), MPA (1 org) b) Alkap. - Ran R2 : 6 unit. - GPS : 1 unit. - Alat Sosialisasi : 1 bh. 3) Posko Patdu Kel. Petuk Katimpun a) Personel : 6 org. - TNI (1 org), Polri (1 org), M.A (2 org), BPBD (1 org), MPA (1	Kodim 1016/Plk

	<p>E.113,81484</p> <p>2. Kec. Pahandut</p> <p>1) Posko Patdu Kel. Panarung</p> <p>a) Rawan Karhutla. Tikor : S.02.243411/ E.113.930116</p> <p>3. Kec. Sebangau</p> <p>1) Posko Patdu Kel. Kameloh Baru</p> <p>a) Rawan Karhutla. Tikor : S.02.2708/ E..114 .01169</p> <p>2) Posko Patdu Kel. Sabaru.</p> <p>a) Rawan Karhutla. Tikor : S.02.278308/ E.113.938699</p> <p>4. Kec. Bukit Batu</p> <p>1) Posko Patdu Kel. Tangkiling.</p> <p>a) Rawan Karhutla. Tikor : S.01.98331/ E.113.75971</p> <p>2) Posko Patdu Kel. Tumbang Tahai.</p> <p>a) Rawan Karhutla. Tikor : S.02.03240/ E.113.76528</p> <p>3) Posko Patdu Kel. Marang.</p> <p>a) Rawan Karhutla. Tikor : S-2.062891/ E.113.7952</p>				<p>org)</p> <p>b) Alkap.</p> <ul style="list-style-type: none"> - Ran R2 : 6 unit. - GPS : 1 unit. - Alat Sosialisasi : 1 bh. <p>B. Kec. Pahandut</p> <p>1) Posko Patdu Kel. Panarung</p> <p>a) Personel : 6 org.</p> <ul style="list-style-type: none"> - TNI (1 org), Polri (1 org), M.A (2 org), BPBD (1 org), MPA (1 org) <p>b) Alkap.</p> <ul style="list-style-type: none"> - Ran R2 : 6 unit. - GPS : 1 unit. - Alat Sosialisasi : 1 bh. <p>C. Kec. Sebangau</p> <p>1) Posko Patdu Kel. Kameloh Baru</p> <p>a) Personel : 6 org.</p> <ul style="list-style-type: none"> - TNI (1 org), Polri (1 org), M.A (2 org), BPBD (1 org), MPA (1 org) <p>b) Alkap.</p> <ul style="list-style-type: none"> - Ran R2 : 6 unit. - GPS : 1 unit. - Alat Sosialisasi : 1 bh. <p>2) Posko Patdu Kel. Sabaru.</p> <p>a) Personel : 6 org.</p> <ul style="list-style-type: none"> - TNI (1 org), Polri (1 org), M.A (2 org), BPBD (1 org), MPA (1 org) <p>b) Alkap.</p> <ul style="list-style-type: none"> - Ran R2 : 6 unit. - GPS : 1 unit. - Alat Sosialisasi : 1 bh. <p>D. Kec. Bukit Batu</p> <p>1) Posko Patdu Kel. Tangkiling.</p> <p>a) Personel : 6 org.</p> <ul style="list-style-type: none"> - TNI (1 org), Polri (1 org), M.A (2 org), BPBD (1 org), MPA (1 org) <p>b) Alkap.</p> <ul style="list-style-type: none"> - Ran R2 : 6 unit. - GPS : 1 unit. 	
--	--	--	--	--	---	--

				- Alat Sosialisasi : 1 bh. 2) Posko Patdu Kel. Tumbang Tahai. a) Personel : 6 org. - TNI (1 org), Polri (1 org), M.A (2 org), BPBD (1 org), MPA (1 org) b) Alkap. - Ran R2 : 6 unit. - GPS : 1 unit. - Alat Sosialisasi : 1 bh. 3) Posko Patdu Kel. Marang. a) Personel : 6 org. - TNI (1 org), Polri (1 org), M.A (2 org), BPBD (1 org), MPA (1 org) b) Alkap. - Ran R2 : 6 unit. - GPS : 1 unit. - Alat Sosialisasi : 1 bh.	
Posko PDB Karhutla Prov. Kalteng Kegiatan Patroli dan sosialisasi a). Poslap I 1). Lokasi : Jl. Adonis Samad, Jl. Bengaris 2). Deskripsi : Dari hasil patroli tidak ditemukan titik api kondisi daerah poslap I hujan lebat. b). Poslap II 1). Lokasi : Jalan raflesia kel.petuk ketimpun kec. Jekan raya 2). Deskripsi : Pukul 09.00 wib-10.00 wib melaksanakan sosialisasi kepada masyarakat tentang larangan membersihkan lahan dg cara membakar dan menyampaikan maklumat kapolda kalteng tentang sanksi terhadap pembakar lahan,		✓	✓	a). Poslap I 1). Personil : 1 Org BPB-PK Prov. Kalteng 2). Peralatan : - 1 unit R2 - Selebaran maklumat kapolda kalteng b). Poslap II 1). Personil : - TNI 1 org. - POLRI 1 org - MA 1 org - TSAK 4 org 2). Peralatan : - 1 pickup - TOA - Selebaran maklumat kapolda kalteng	Posko PDB Karhutla Prov. Kalteng
Poslap II Kegiatan pemadaman karhutla	✓			1). Personil : - 1 org POLRI - 1 org BPBPK prov.	Posko PDB Karhutla Prov. Kalteng

	<p>1). Lokasi : Jalan cilik riwut km.14 masuk k dalam 500 meter</p> <p>4). Luas Terbakar : 0,5 Ha</p> <p>5). Deskripsi :</p> <ul style="list-style-type: none"> - laporan d terima dari lurah bukit tunggal bp. Heri pausi yang patroli wilayah bersama babinkamtibmas ,aiptu ali muji. - Gambut tipis 30 cm. - Vegetasi rumput,serasah, semak belukar,kayu lapuk. - Sumber air parit, ketinggian air 30 cm. - api padam 13.30 wib. 				<ul style="list-style-type: none"> - 3 org manggala agni - 5 org TSAK Bukit tunggal. <p>2). Peralatan :</p> <ul style="list-style-type: none"> -mobil pickup -mesin shibura 1 set -slang pelempar 1,5 = 9 roll - nozel spreng 1,5 = 1 buah 	
2.	<p>KAB. GUNUNG MAS (Status Siaga Darurat Karhutla)</p> <p>Kegiatan : Pencegahan dan sanksi pidana pelaku pembakaran hutan dan lahan</p> <p>A. Kec. Manuhing</p> <p>1) Posko Patdu Kel. Takaras. a) Rawan Karhutla. Tikor : S.01.58338/ E.113.62095</p> <p>2) Posko Patdu Desa Taringen. a) Rawan Karhutla. Tikor : S.01.597391/ E.113.527467</p> <p>B. Kec. Kurun</p> <p>1) Posko Patdu Kel. Kurun a) Rawan Karhutla. Tikor : S.01.151389/ E.113.874415</p>		✓	✓	<p>A. Kec. Manuhing</p> <p>1) Posko Patdu Kel. Takaras. a) Personel : 6 org. - TNI (1 org), Polri (1 org), M.A (2 org), MPA (2 org) b) Alkap. - Ran R2 : 6 unit. - GPS : 1 unit. - Alat Sosialisasi : 1 bh.</p> <p>2) Posko Patdu Desa Taringen. a) Personel : 6 org. - TNI (1 org), Polri (1 org), M.A (2 org), MPA (2 org) b) Alkap. - Ran R2 : 6 unit. - GPS : 1 unit. - Alat Sosialisasi : 1 bh.</p> <p>B. Kec. Kurun</p> <p>1) Posko Patdu Kel. Kurun a) Personel : 6 org. - TNI (1 org), Polri (1 org), M.A (2 org), MPA (2 org) b) Alkap. - Ran R2 : 6 unit. - GPS : 1 unit. - Alat Sosialisasi : 1 bh.</p>	Kondim 1016/Plk
3.	<p>KAB. SUKAMARA</p> <p>Kegiatan : Pemadaman Kebakaran Hutan dan Lahan</p> <p>Lokasi : Gg. Pelita Sungai tabuk Kelurahan Padang Kec.</p>	✓			<p>Peralatan :</p> <ul style="list-style-type: none"> - 2 unit Truk Damkar Kab. Sukamara; - 1 unit pick up Damkar Kab. Sukamara. <p>Personil :</p> <ul style="list-style-type: none"> - Personil Damkar Sukamara - Personil Polres Sukamara 	Polres Sukamara

	<p>Sukamara Kab. Sukamara</p> <p>Luas Trebakar : 1 Ha</p> <p>Deskripsi :</p> <ul style="list-style-type: none"> - Lahan yang terbakar berupa lahan pribadi milik H. UNA, sebagian besar berupa lahan kosong tidak terdapat tumbuh - tumbuhan kering; - Luas lahan sekitar \pm 1 Ha; - Pelaku pembakaran tidak ditemukan dilokasi terbakarnya lahan tersebut; - Tidak terdapat korban jiwa; - Cuaca dalam keadaan panas dan berangin. 				- Personil Polsek Sukamara	
4.	<p>KAB. MURUNG RAYA (Status Siaga Darurat Karhutla)</p> <p>Kegiatan : Melaksanakan patroli, pemasangan banner dan sosialisasi pencegahan karhutla. Melakukan Monitoring/Pemantauan bencana, titik hotspot, cuaca, daerah rawan Karhutla, arah angin dan kondisi sungai</p> <p>Lokasi : Desa Muara tuhup, Kec. Laung Tuhup</p>		✓	✓	<p>A. Desa Muara tuhup, Kec. Laung Tuhup.</p> <p>a) Jml personil : 6 org DPP Serda Ratmadi</p> <ul style="list-style-type: none"> - TNI (1 org), POLRI (1 org), Manggala Agni (2 org), Masyarakat (2 org) <p>b) Alkap :</p> <ul style="list-style-type: none"> - Kendaraan Roda 2 (3 unit), Pompa punggung (2 buah), GPS (1 unit), HP perorangan 	Kodim 1013/Mtw dan Posko Karhutla BPBD Kab. Murung Raya
5.	<p>KAB. BARITO UTARA (Status Siaga Darurat Karhutla)</p> <p>Kegiatan: Melaksanakan patroli, pemasangan banner dan sosialisasi pencegahan karhutla.</p> <p>Lokasi :</p> <ol style="list-style-type: none"> 1. Desa Benangin 5, Kec. Teweh Timur 2. Desa Trahean, Kec. Teweh Selatan 3. Desa Pendreh KM .52 53 54 55., Kec. Teweh Tengah, 4. Desa Majangka, Kec 		✓	✓	<p>A. Desa Benangin 5, Kec. Teweh Timur.</p> <p>a) Jml personil : 6 org DPP Serda Sumanto</p> <ul style="list-style-type: none"> - TNI (1 org), POLRI (1 org), Manggala Agni (2 org), Masyarakat (2 org) <p>b) Alkap :</p> <ul style="list-style-type: none"> - Kendaraan Roda 2 (5 unit), Pompa punggung (2 buah), GPS (1 unit), HP perorangan <p>B. Desa Trahean, Kec. Teweh Selatan.</p> <p>a) Jml personil : 6 org DPP Sertu Subhanoor</p> <ul style="list-style-type: none"> - TNI (1 org), POLRI (1 	Kodim 1013/Mtw

	Gunung Timang,				<p>org), Manggala Agni (2 org), Masyarakat (2 org)</p> <p>b) Alkap :</p> <ul style="list-style-type: none"> - Kendaraan Roda 2 (3 unit), Pompa punggung (2 buah), GPS (1 unit), HP perorangan <p>C. Desa Pendreh KM .52 53 54 55. Kec. Teweh Tengah</p> <p>a) Jml personil : 6 org DPP Pelda Kasyuhardi</p> <ul style="list-style-type: none"> - TNI (1 org), POLRI (1 org), Manggala Agni (2 org), Masyarakat (2 org) <p>b) Alkap :</p> <ul style="list-style-type: none"> - Kendaraan Roda 2 (3 unit), Pompa punggung (2 buah), GPS (1 unit), HP perorangan <p>D. Desa Majangka, Kec. Gunung Timang</p> <p>a) Jml personil : 7 org Dpp Serda Abdullah</p> <ul style="list-style-type: none"> - TNI (2 org), POLRI (1 org), Manggala Agni (2 org), Masyarakat (2 org) <p>b) Alkap</p> <ul style="list-style-type: none"> - Kendaraan Roda 2 (5 unit), GPS (1 unit), HP perorangan 	
6.	<p>KAB. LAMANDAU (Status Siaga Darurat Karhutla)</p> <p>Kegiatan :</p> <ul style="list-style-type: none"> - Tim Patroli Karhutla Hari ini tgl. 28 Juli 2018 Standby di Posko - Cek peralatan dan service peralatan damkar serta sarana pendukung lainnya - selalu Koordinasi dengan pos lapangan yang berada di 8 kecamatan - pada pukul 16.00 WIB, briefing utk persiapan giat selanjutnya dan menyiapkan laporan. 		✓	✓	<p>Personil :</p> <p>Tim Patroli Posko Siaga Karhutla Kab. Lamandau</p>	<p>Posko Siaga Darurat Karhutla BPBD Kab. Lamandau</p>

7.	<p>KAB. KOTAWARINGIN TIMUR (Status Siaga Darurat Karhutla)</p> <p>A. KORAMIL 1015-09/BAAMANG Lokasi : Jln. Cilik riwut Gg.Setia usaha. Kec. Baamang,</p> <p>Kegiatan : Tim Patroli Terpadu memberikan sosialisasi/penyuluhan dampak akibat membuka lahan secara dibakar dan membagikan selebaran undang-undang larangan membuka lahan dengan cara di bakar. kepada 1 orang warga A/n. Katimin yang sedang membersihkan kebun nanas.</p> <p>B. KORAMIL 1015-10/KOTA BESI Lokasi : Jl. Embang Batarung Jaya ,Desa Kandan, Kec. Kotabesi,</p> <p>Kegiatan : Tim Patroli Terpadu bertemu dengan 3 orang warga an. Bpk.Supriadi (40 Thn) Angriman (43 Thn) dan Joko (38 thn)Tim Patroli Terpadu Memberikan Sosialisasi/Penyuluhan tentang larangan dan dampak membuka lahan dengan cara di bakar serta membagikan undang-undang karhutlabun. Serta menghimbau agar bisa saling menjaga daerah sekitarnya. Pelapor : Kodim 1015/Spt</p>		✓	✓	<p>A. KORAMIL 1015-09/BAAMANG a. Personil : TNI (1 org), Polsek (1 org), Manggala Agni (2 org), Masyarakat (1 org) b. Peralatan dan Perlengkapan : Kendaraan Roda 2 (4 unit), GPS (1 buah)</p> <p>B. KORAMIL 1015-10/KOTA BESI a. Personil : TNI (1 org), Polsek (1 org), Manggala Agni (2 org), Masyarakat (1 org) b. Peralatan dan Perlengkapan : Kendaraan Roda 2 (5 unit), GPS (1 buah)</p>	Kodim 1015/Spt
----	--	--	---	---	---	----------------

	Kegiatan : Pemadaman lanjutan Lokasi : 1. Kec. Mentaya Hilir Selatan (Pemadaman Lanjutan)	✓	✓	✓	Personil : Tim Pemadam Karhutla Kab. Kotawaringin Timur	Posko Siaga Darurat Karhutla BPBD Kab. Kotawaringin Timur
8.	KAB. KATINGAN (Status Siaga Darurat Karhutla) A. Posko Karhutla BPBD Kab. Katingan Kegiatan : Pukul 10.45 wib Tim Patroli terpadu melakukan apel persiapan giat patroli untuk menyisir daerah rawan karhutla di wilayah kec. katingan hilir. Tim Patdu melakukan sosialisasi tentang bahaya membuka lahan dgn membakar Hutan/lahan dan agar masyarakat bersama sama mengendalikan potensi karhutla terutama pada saat musim kemarau di wilayah kec katingan hilir. Lokasi : Kec. Katingan Hilir		✓	✓	1). Jml pers : - BPBD 4 orang, - Koramil 1 orang, - Polsek 1 orang, - TAGANA 1 orang. 2). Alkap : - Kendaraan R4 1 unit - 1 unit mesin pompa air Robin - 1 unit pompa karhutla shibaura menengah dan kelengkapannya.	Posko Siaga Darurat Karhutla BPBD Kab. Katingan
	B. Koramil 1015-02/Baun Bango Kegiatan : Tim Patroli Terpadu Memberikan Sosialisasi/Penyuluhan kepada warga masyarakat tentang larangan membuka lahan dengan cara dibakar dan dampak akibat membuka lahan. Lokasi : Jl. Trans Hampangen Kab. Katingan C. Koramil 1015-19/Tewang Sangalang Garing Kegiatan : Tim Patroli		✓	✓	B. Koramil 1015-02/Baun Bango Personil : TNI (1 org), Polsek (1 org), Manggala Agni (2 org), Masyarakat (1 org) Peralatan : Kendaraan Roda 2 (5 unit), GPS (1 buah) C. Koramil 1015-19/Tewang Sangalang Garing Personil : TNI (2 org), Polsek (1 org), Manggala Agni (2 org),	Kodim 1015/Spt

	<p>Terpadu Memberikan Sosialisasi/Penyuluhan kepada warga tentang larangan membuka lahan dengan cara dibakar dan dampak akibat membuka lahan secara dibakar.</p> <p>Lokasi : Jln. Tumbung ingei Kec. Tewang S Garing</p>				<p>Masyarakat (1 org)</p> <p>Peralatan : Kendaraan Roda 2 (5 unit), GPS (1 buah)</p>	
9.	<p>KAB. SERUYAN (Status Siaga Darurat Karhutla)</p> <p>B. (Koramil 1015-15/Telaga Pulang)</p> <p>Kegiatan : Tim Patroli Terpadu mendatangi warga utk memberikan sosialisasi/penyuluhan dampak akibat membuka lahan secara dibakar dan membagikan selebaran undang-undang larangan membuka lahan dengan cara di bakar dan menyampaikan sangsi sangsi bagi pelanggar.</p> <p>Lokasi : Desa Tabiku Kec. Seruyan raya,</p>		✓	✓	<p>a). (Koramil 1015-15/Telaga Pulang)</p> <p>1). Personel :</p> <ul style="list-style-type: none"> - TNI : 1 org - Polsek : 1 org - Kecamatan : 1 org - Masy : 3 org <p>2). Peralatan :</p> <ul style="list-style-type: none"> - R2 : 2 unit - GPS : 1 buah 	Kodim 1015/Spt
10.	<p>KAB. BARITO SELATAN (Status Siaga Darurat Karhutla)</p> <p>Kegiatan :</p> <ul style="list-style-type: none"> - Melaksanakan patroli dan sosialisasi agar tidak menyalakan api sembarangan pada saat memancing maupun berburu burung di hutan. - Kegiatan melaksanakan patroli dan sosialisasi ttg bahaya kabut asap bagi kehidupan serta melaporkan apabila ada kebakaran hutan dan lahan kpd TNI, POLRI atau BPBD. <p>Lokasi :</p> <ol style="list-style-type: none"> 1. Kec Gunung Bintang Awai, Ds Ruhing Raya. 2. Kec Dusun Selatan Ds 		✓	✓	<p>a).. Kec Gunung Bintang Awai, Ds Ruhing Raya.</p> <p>1). Jml pers : 6 org</p> <ul style="list-style-type: none"> - TNI 1 org - POLRI 1 org - Manggala Agni 2 org - Masyarakat 2 org <p>2). Alkap :</p> <ul style="list-style-type: none"> - Kendaraan R2 5 unit. - GPS 1 unit - HP android 6 unit. <p>b). Kec Dusun Selatan Ds Parapak.</p> <p>1). Jml Pers</p> <ul style="list-style-type: none"> - TNI 1 org - POLRI 1 org - Manggala Agni 2 org - Masyarakat 2 org <p>2). Alkap</p> <ul style="list-style-type: none"> - Kendaraan R2 5 unit - GPS 1 unit - HP Android 6 unit 	Kodim 1012/Btk

	Parapak.					
11.	KAB. KOTAWARINGIN BARAT Kegiatan Patroli dan sosialisasi Lokasi : Desa sungai pasir,jalan M.Ali Bahrudin,Rt :02 Rawan karhutla Koordinat: S: -2,93909 E: 111,26942 Keterangan : Lokasi : Desa sei pasir Vegetasi : semak, dan pohon jeruk Uji remas : sedang Jenis tanah : berlumpur Luas lahan : 80x100 M Pemilik : pemilik tidak di ketahui		✓	✓	A. Personil 1. TNI. 1 org 2. Polri. 1 org 3. MA. 4 org	Koramil 1014-08/Jelai
12.	KAB. PULANG PISAU (Status Siaga Darurat Karhutla) Daops Kapuas Kegiatan : Kegiatan Groundcheck Hotspot berdasarkan data LAPAN tgl 27 Juli 2018 Lokasi : Sebangau Kuala, Kab.Pulang Pisau, Kalimantan Tengah Deskripsi : - Jarak Tempuh dari Posko Terpadu menuju lokasi hotspot sekitar 30 Km, yang membutuhkan waktu tempuh sekitar 1 jam 6 menit dari Posko Desa Gandang Barat, selanjutnya ditempuh dengan perahu Klotok dan dilanjutkan dengan jalan kaki menuju lokasi terbakar. - Mengingat lokasi hotspot yg sulit di		✓	✓	Personil : - Manggala Agni : 2 orang - TNI : 7 orang - Masyarakat : 2 orang Peralatan yg di gunakan : - Kendaraan Roda 2 : 9 unit motor - Klotok : 2 unit - Jetshooter : 3 unit	Daops Kapuas

	<p>jangkau menggunakan transportasi darat, dan jika melewati sungai/kanal juga terbatas jangkauan dan juga pada saat ini kondisi kanal mengalami pendangkalan sehingga Tim tidak bisa menjangkau lokasi.</p> <ul style="list-style-type: none"> - Berdasarkan pantauan dan informasi dari masyarakat, bahwa lokasi hotspot merupakan areal terbakar dan sudah dilakukan upaya pemadaman water bombing. 					
--	---	--	--	--	--	--

DOKUMENTASI

Kegiatan Poslap II





Kegiatan Patroli dan sosialisasi di Kab. Katingan oleh tim gabungan BPBD Kab. Katingan





Kegiatan Sosialisasi di Kab. Lamandau



Kegiatan Tim gabungan Daops Kapuas di Kab. Pulang Pisau



20



Kegiatan Polres Sukamara



Kegiatan Pemadaman dan Patroli di Kota Palangka Raya dan kab. Gunung Mas oleh Tim Gabungan Kodim 1016/Plk



21

Kegiatan Pemadaman di kab. Barito Selatan Tim Gabungan Kodim 1012/Btk





Kegiatan Pemadaman dan Patroli di kab. Barito Utara dan kab. Murung raya oleh Tim Gabungan Kodim 1013/Mtw





Kegiatan Patroli dan Sosialisasi di Kab. Kotawaringin Timur, Kab. Katingan dan Kab. Seruyan Oleh Tim Gabungan Kodim 1015/Spt




Helly Mi 8MTV UPMi815
Sorti 1

24



Sorti 2





Mi 8MTV UPMI862 Sorti 1



Sorti 2



B. KEGIATAN POSKO KARHUTLA PROVINSI KALIMANTAN TENGAH

1. Pengumpulan data dan informasi dari Kabupaten/Kota.
2. Berkoordinasi dengan Kabupaten/Kota dalam penanganan Karhutla di Provinsi Kalimantan Tengah.
3. Penyampaian Laporan Harian kepada Pimpinan dan Instansi/Lembaga terkait.
4. Briefing Operasi di Posko Induk, Pusdalops PB Prov. Kalteng
5. Rapat perencanaan operasi Pukul 14.00 WIB untuk Rencana Aksi Minggu, 29 Juli s.d Senin, 30 Juli 2018 Pukul 07.00 WIB.

27

Dokumentasi Posko Induk

2.3. Satgas Gakkum sampai hari Sabtu, 28 Juli 2018 :

DATA PENEGAKAN HUKUM KEBAKARAN HUTAN DAN LAHAN TAHUN 2017

JANUARI 2018 – 28 Juli 2018

28

NO	KESATUAN	LAPORAN POLISI	TKP	JMLH KASUS		Jumlah	LUAS TERBAKAR	JML DITAHAN		PENYELESAIAN			
				LIDIK	SIDIK			PERORANGAN	KORPORASI	TAHAP I	P.19	P.21	TAHAP II
1		2	3	4	5	6	7	10	11	12	13	14	15
1.		LP/237/VII/RES.1.24/2018/KALTENG/RES P.RAYA, TANGGAL 14 JULI 2018	Jl. G Obos 16 ujung, Kota Palangka Raya	-			± 6.000 m2	1	-	-		-	-
2.		LP/246/ VII/RES.1.24/2018/KALTENG/RES P.RAYA, TANGGAL 20 JULI 2018	Jl. Banteng, Kota Palangka Raya	1		1	± 4 Ha		-	-		-	-
3.		LP/56/II/2018/KALTENG/KOBAR, TANGGAL 23 FEBRUARI 2018	Jala dari arah Pangkalan Bun menuju Kotawaringin Lama sebelah kanan, RT 03, Kel. Raja Seberang, Kec. Arut Selatan, Kab. Kobar		1	1	5 Ha						B/8 76/ V/ RE S.1 .13 /20 18/ SA TR ES KR IM, TG L 17 ME I 201 8
4.		LP/04/V/2018/KALTENG/RES SERUYAN/SEK SERUYAN HILIR	Areal persawahan di jalan pematang kambat raya, desa pematang panjang, kec. Seruyan hilir, Kab. Seruyan, Prov. Kalteng		Sp. SI DI K/0 3.a/ V/2 018 Tgl 06- 05- 201 8		± 1 Ha			B/4 8/V I/R ES. 1.1 3./ 201 8 Tgl 04- 06- 201 8			
JUMLAH													

Sumber : Polda Kalteng

Demikian Laporan **POSKO Siaga Darurat KARHUTLA PROV. KALTENG**

Terima Kasih.
Salam Tangguh....

29

Tanggal : Minggu, 29 Juli 2018
Pukul : 07.00 WIB



Komandan Satgas
PDB Karhutla Kalteng 2018
Komandan Korem 102/Pjg

TTD

Harnoto, S.Sos
Kolonel Inf NRP 1920029391069