

POSKO SATGAS KARHUTLA PROVINSI KALIMANTAN TENGAH



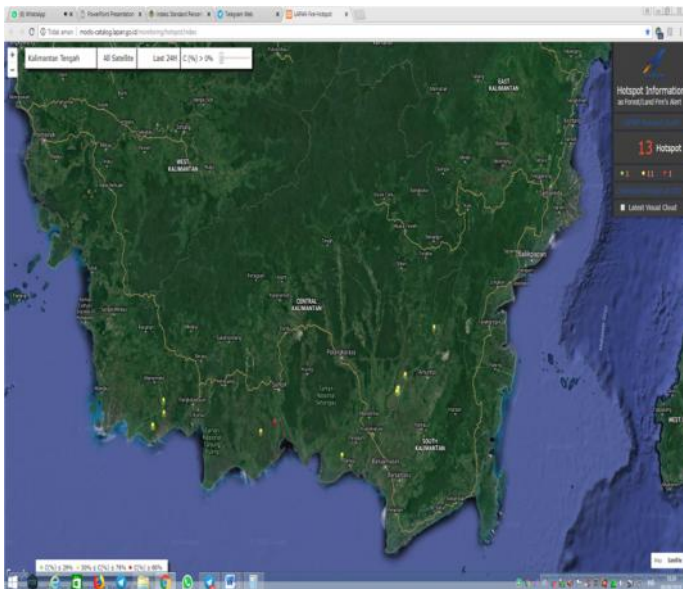
LAPORAN HARIAN POS KOMANDO SIAGA DARURAT BENCANA ASAP AKIBAT KEBAKARAN HUTAN DAN LAHAN PROVINSI KALIMANTAN TENGAH TAHUN 2018

I. Kondisi Terkini

1.1. Hotspot

Perkembangan titik panas atau *hotspot* pada 07 s/d 08 Agustus 2018, pukul 07.00 s/d 07.00 WIB berdasarkan pantauan citra satelit Wilayah Provinsi Kalimantan Tengah sebagai berikut :

Citra Satellite Titik Hotspot Convidence 0 - 100 %



Jumlah Hotspot Harian Provinsi Kalimantan Tengah :
selama 24 Jam : sebanyak **13 HS**

| NO | KAB/KOTA | Terra, Aqua, SNPP | CONV % |
|-------|--------------------|----------------------|--------|
| 1. | Kota Palangka Raya | | |
| 2. | Barito Selatan | 5 | 23-73% |
| 3. | Barito Timur | 1 | 68% |
| 4. | Barito Utara | | |
| 5. | Gunung Mas | | |
| 6. | Kapuas | | |
| 7. | Katingan | | |
| 8. | Kotawaringin Barat | | |
| 9. | Kotawaringin Timur | 1 | 90 % |
| 10. | Lamandau | | |
| 11. | Murung Raya | | |
| 12. | Pulang Pisau | 1 | 66% |
| 13. | Sukamara | 4 | 49-77% |
| 14. | Seruyan | 1 | 77% |
| TOTAL | | 13 | |

DATA SEBARAN HOTSPOT TERRA, AQUA DAN SNPP WILAYAH KALIMANTAN TENGAH DATA HOTSPOT JANUARI S/D 08 AGUSTUS 2018

| No | Kabupaten | Bulan | | | | | | | | Grand Total |
|----|--------------------|-------|----|----|----|---|---|----|---|-------------|
| | | 1 | 2 | 3 | 4 | 5 | 6 | 7 | 8 | |
| 1 | Barito Selatan | 5 | 6 | 11 | 9 | 4 | 8 | 16 | 9 | 68 |
| 2 | Barito Timur | | 1 | | | | 1 | | 1 | 3 |
| 3 | Barito Utara | 1 | | 4 | 3 | 3 | | 4 | | 15 |
| 4 | Gunung Mas | 8 | 2 | | | 1 | 3 | 3 | 1 | 18 |
| 5 | Kapuas | 5 | 5 | 22 | 26 | 8 | 7 | 49 | | 122 |
| 6 | Katingan | 16 | 1 | 4 | 2 | 3 | 5 | 10 | 2 | 43 |
| 7 | Kotawaringin Barat | 27 | 55 | 9 | 3 | 4 | 4 | 1 | 5 | 108 |

| | | | | | | | | | | |
|----|--------------------|-----------|------------|------------|-----------|-----------|-----------|------------|-----------|------------|
| 8 | Kotawaringin Timur | 10 | 4 | 1 | 5 | 4 | 4 | 58 | 14 | 100 |
| 9 | Lamandau | | | | | | 2 | 13 | 3 | 18 |
| 10 | Murung Raya | | | 2 | 3 | 1 | 4 | 1 | | 11 |
| 11 | Palangka Raya | 4 | 3 | 10 | 1 | 3 | | 5 | | 26 |
| 12 | Pulang Pisau | 6 | 3 | | | | 11 | 27 | 8 | 55 |
| 13 | Seruyan | 5 | 8 | 13 | 4 | 3 | 9 | 16 | 6 | 64 |
| 14 | Sukamara | 12 | 13 | 29 | 16 | | 3 | 17 | 4 | 94 |
| | Grand Total | 99 | 101 | 105 | 72 | 34 | 61 | 220 | 53 | 745 |

*Sumber Data : Lapan.go.id

DATA KEJADIAN KEBAKARAN MULAI JANUARI S/D 08 AGUSTUS 2018

| No | Kab/Kota | Bulan | | | | | | | | Kejadian (X) |
|----|--------------------|-----------|-----------|----------|----------|-----------|-----------|------------|-----------|--------------|
| | | 1 | 2 | 3 | 4 | 5 | 6 | 7 | 8 | |
| 1 | Barito Selatan | | | | 1 | 1 | 1 | 5 | 1 | 9 |
| 2 | Barito Timur | | | | | | | 0 | | 0 |
| 3 | Barito Utara | 1 | 1 | 1 | 1 | 3 | 3 | 1 | 1 | 12 |
| 4 | Gunung Mas | 1 | | | | | | 0 | | 1 |
| 5 | Kapuas | | 2 | | 2 | 4 | 2 | 8 | 4 | 22 |
| 6 | Katingan | 1 | 1 | | | 2 | 3 | 12 | | 19 |
| 7 | Kotawaringin Barat | 5 | 23 | 2 | | 3 | 4 | 2 | 2 | 41 |
| 8 | Kotawaringin Timur | 10 | 2 | | | 1 | 2 | 22 | 5 | 43 |
| 9 | Lamandau | | | | | | | 1 | 3 | 4 |
| 10 | Murung Raya | | | 1 | 1 | | | 2 | | 4 |
| 11 | Palangka Raya | 1 | 1 | 2 | | 1 | 7 | 42 | 3 | 57 |
| 12 | Pulang Pisau | | | | | | 1 | 8 | 1 | 10 |
| 13 | Seruyan | | 3 | 1 | 1 | 2 | 1 | 4 | 4 | 16 |
| 14 | Sukamara | | 5 | 1 | 2 | | 2 | 8 | 3 | 22 |
| | Grand Total | 19 | 38 | 8 | 8 | 17 | 26 | 115 | 27 | 258 |

Sumber Data : Group WA Karlahut Kalteng 2018

DATA LUAS KEBAKARAN MULAI JANUARI S/D 08 AGUSTUS 2018

| No | Kab/Kota | Bulan | | | | | | | | Luas (Ha) |
|----|--------------------|-------|-------|-----|------|-------|-------|--------|------|-----------|
| | | 1 | 2 | 3 | 4 | 5 | 6 | 7 | 8 | |
| 1 | Barito Selatan | | | | | 2,5 | | 44,07 | | 47,20 |
| 2 | Barito Timur | | | | | | | 0,00 | | 0,00 |
| 3 | Barito Utara | 1 | 1 | 1,8 | | 28,2 | 3,56 | 2,00 | | 37,56 |
| 4 | Gunung Mas | 0,5 | | | | | | | | 0,50 |
| 5 | Kapuas | | 2 | | 0,05 | 34,57 | 47 | 515,40 | 4,05 | 603,07 |
| 6 | Katingan | | | | | 10 | 6,515 | 28,49 | 20 | 65,01 |
| 7 | Kotawaringin Barat | 33 | 357,7 | 2,5 | | 3,24 | 11,5 | 7,00 | 12 | 426,94 |
| 8 | Kotawaringin Timur | 45,12 | 45 | | | 6 | 3 | 417,05 | 6,1 | 518,62 |

| No | Kab/Kota | Bulan | | | | | | | | Luas (Ha) |
|----|--------------------|--------------|--------------|-----------|-------------|--------------|---------------|-----------------|---------------|-----------------|
| | | 1 | 2 | 3 | 4 | 5 | 6 | 7 | 8 | |
| 9 | Lamandau | | | | | | | 2,00 | 3 | 5 |
| 10 | Murung Raya | | | 5 | 0,5 | | | 0,00 | | 5,50 |
| 11 | Palangka Raya | 3 | 5 | 6,5 | | 3 | 18,8 | 128,60 | 2 | 166,90 |
| 12 | Pulang Pisau | | | | | | 5 | 136,00 | 25 | 166,00 |
| 13 | Seruyan | | 8 | | 2 | 2 | 3 | 7,50 | 10 | 32,00 |
| 14 | Sukamara | | 330 | 2,2 | | | 1,5 | 23,30 | 30 | 405,00 |
| | Grand Total | 82,62 | 748,7 | 18 | 2,55 | 89,51 | 99,875 | 1.312,04 | 102,08 | 2.465,43 |

Sumber Data : Group WA Karlahut Kalteng 2018

1.1. Indeks Standar Pencemaran Udara (ISPU)

Kualitas udara di seluruh AQMS / Sistem Monitoring Kualitas Udara di Provinsi Kalimantan Tengah menunjukkan Kategori dengan indikator Baik (good), sedang (moderate), tidak sehat (unhealthy), sangat tidak sehat (very unhealthy) dan berbahaya (hazardous) seperti terlihat pada tabel berikut pukul 07.00 WIB.

| BAIK 0 - 50 |  | SEDANG 51 - 100 |  | TIDAK SEHAT 101 - 199 |  | SANGAT TIDAK SEHAT 200 - 299 |  | BERBAHAYA 300 - 3000 |  |
|----------------|---|--------------------------|---|--|---|--|---|--|---|
| LOKASI | | BMKG Palangka Raya | KLHK Palangka Raya | BMKG-SMT Kab. Kotawaringin Timur | | BMKG-PKN Kab. Kotawaringin Barat | | BMKG- MUARATAWEH Kab. Barito Utara | |
| ISPU / PM10 | | 0 | 10 | 16 | | 6 | | 28 | |

1.2. Jarak Pandang (Visibility)

Data sementara menunjukkan visibility pada Hari Kamis, 09 Agustus 2018(eror)

| LOKASI | VISIBILITY |
|---------------|------------|
| Palangka Raya | 7 Km |
| Pangkalan Bun | 10 Km |
| Sampit | 8 Km |
| Buntok | 8 Km |
| Muara Teweh | 5 Km |

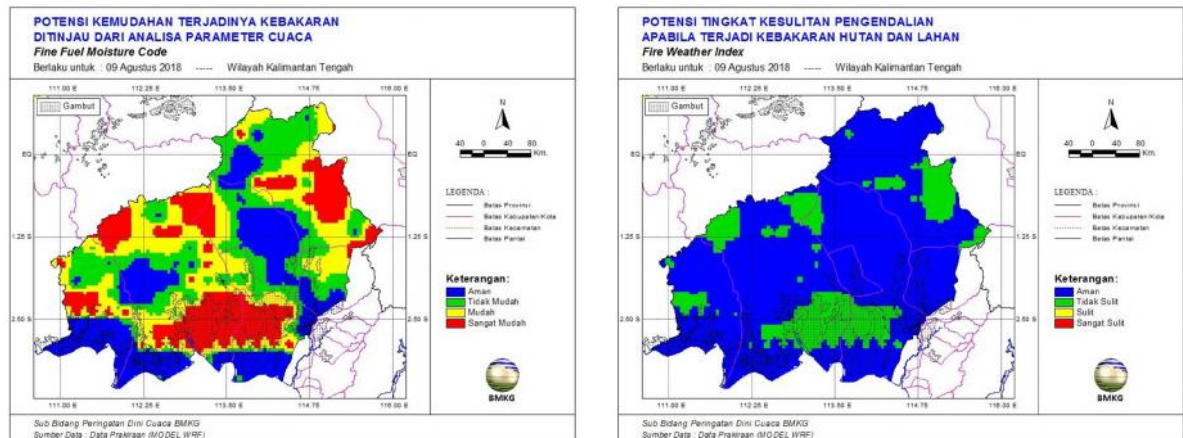
1.3. Prakiraan Cuaca

a. Kondisi cuaca hari Kamis, 09 Agustus 2018. Pantauan BMKG dilaporkan sebagai berikut :

| No | Data | BMKG Palangka Raya | BMKG Palangalan Bun | BMKG Sampit | BMKG Buntok | BMKG Muara Teweh |
|----|------------------|--------------------|---------------------|---------------|---------------|------------------|
| 1 | Arah Angin | Selatan | Calm | Calm | Selatan | Calm |
| 2 | Kecepatan Angin | 6 km/s | - | - | 8 km/s | - |
| 3 | Suhu Udara | 22 – 33 | 22 – 32 | 22 – 33 | 22 – 32 | 24 – 34 |
| 4 | Kelembaban Udara | 60 – 95 | 65 – 95 | 75 – 95 | 55 – 95 | 70 – 95 |
| 5 | Cuaca | Cerah Berawan | Cerah Berawan | Cerah Berawan | Cerah Berawan | Udara Kabur |

*Sumber Data BMKG

- b. Analisis Potensi Kemudahan Terjadi Kebakaran (FFMC) berlaku untuk hari Kamis, 09 Agustus 2018. Pantauan BMKG dilaporkan sebagai berikut :
 Analisis tingkat kemudahan terjadinya Kebakaran di wilayah Kalteng. Untuk kategori “Sangat Mudah Terbakar dan Sangat Sulit Pengendaliannya” Berwarna Merah.



c. Pantauan Tinggi Muka Air Tanah :

- Sebangau Jaya : TMA -0.82 m, SM 33.22%
- Katunjung 1 : TMA -0.39 m, SM 82.86%
- Katunjung 2 : TMA -0.74 m, SM 75.53%
- Katunjung 3 : TMA -0.67 m, SM 47.64%
- Mentaren 1 : TMA -0.93 m, SM 3.9%
- Anjir Kalampan : TMA -1.39 m, SM 81.85%
- Bt-Buntoi : TMA -0.64 m, SM 41.74%
- Pm-Paduran Mulya : TMA -0.47 m, SM 44.76%
- Sei Ahas : TMA -0.9 m, SM 57.32%
- Jabiren Raya : TMA -0.38 m, SM 3.9%
- Tumbang Nusa : TMA 1809.16 m, SM 111.74%
- Paduran Sebangau : TMA 1796.03 m, SM 74.97%

II. Upaya Yang Telah dilakukan

2.1. Satgas Udara :

a. Rekapitulasi Water Bombing Helikopter, Tanggal 08 Agustus 2018

| NO | HELIKOPTER | SORTI (x) | BOMBING (x) | Liter Air | Total Jam Terbang |
|----|-----------------|-----------|-------------|-----------|-------------------|
| 1 | 2 | 3 | 4 | 5 | 6 |
| 1. | Mi 8MTV UPMI815 | 30 | 625 | 2.504.000 | 134 jam 12 menit |
| 2. | Mi 8MTV UPMI862 | 20 | 401 | 1.604.000 | 93 jam 42 menit |

| | | | | | |
|--------------------|--------------------------|-----------|--------------|-------------------|-----------------|
| 3. | Helly RA 31034 Kamov 32C | 23 | 257 | 1.276.000 | 57 jam 3 menit |
| 4. | Helly Kamov 32T RA 31009 | 11 | 102 | 510.000 | 26 Jam 32 Menit |
| Grand Total | | 84 | 1.385 | 5.5904.000 | |

b. Kegiatan Water Bombing Helikopter, Tanggal 08 Agustus 2018

| NO | PESAWAT | WATER BOOMBING | | | | Lokasi |
|----|--------------------------|----------------|----|-------|--------|--|
| | | SORTI | WB | LITER | Jumlah | |
| 1. | Helly Mi 8MTV UPMI815 | 1 | 24 | 4.000 | 96.000 | Kahayan kuala,pulpis Koordinat: 3°13'32.10"S 113°56'9.10."E Radial:181° Distance: 60 Nm END : 03.30 Z ATD : 01.38 Z ETA : 05.00 Z Route: PKY-Kahayan kuala,Pulpis(SAS)-PKY Missi : Water bombing by BNPB Pilot : Capt.Alexander voloshin Onboard: HLO: Bintang 2 Pax(Manggalagni) -Abransyah -Budi rahayu Luas area Hs +- 20 ha,bombing di wilayah kahayan kuala pulpis,jumlah bombing 24x wb =96.000 liter air,hs di lokasi tersebut api mulai menipis,total jam terbang 134 jam 12 menit, |
| 2. | Helly Mi 8MTV UPMI862 | - | - | - | - | Maintanance di Bandara Cilik Riwut Helly Mi 8MTV UP-MI862 telah mencapai jam terbang sebanyak 93 jam 42 menit dan masih memiliki 6 jam 18 menit hingga pencapaian 100 jam terbang |
| 3. | Helly RA 31034 Kamov 32C | 1 | 11 | 5000 | 55.000 | Mentaya hilir selatan Koordinat: 2°53'9.96"S 112°54'6.00"E R: 238° D: 74 Nm/20 Nm from sampit END: 03.30 Z ATD: 02.32 Z ETA: 05.30 Z ATA: 05.36 Z Route:PKY-Mentaya hilir kotim(SAS)-PKY Missi : Water bombing by BNPB Pilot : Capt.Dmitri Khazov |

| | | | | | | |
|--|--|---|----|------|---------|---|
| | | | | | | <p>Onboard: HLO: Hendra Luas area Hs +-25 ha, bombing di wilayah mentaya hilir selatan, jumlah bombing 11x wb= 55000 liter air, Hs mulai menipis,</p> |
| | | 2 | 22 | 5000 | 110.000 | <p>Mentaya hilir selatan Koordinat: 2°53'9.96"S 112°54'6.00"E R: 238° D: 74 Nm/22 Nm from sampit END: 03.30 Z ATD: 06.22 Z ETA: 09.30 Z ATA: 08.25 Z Alternate: Mentawa baru,kotim 2°34'42.07"S 112°57'51.24"T R=190 D 5 NM Route:sampit-Mentaya hilir kotim(SAS)-PKY Missi : Water bombing by BNPB Pilot : Capt.Dmitri Khazov Onboard: HLO: Hendra Luas area +-25 ha,bombing di wilayah Mentawa baru kotim,jumlah bombing 22x wb=110.000 liter air,hs di lokasi tersebut api mulai mengecil,</p> |
| | | 3 | 4 | 5000 | 20.000 | <p>Mentaya hilir selatan Koordinat: 2°53'9.96"S 112°54'6.00"E R: 238° D: 74 Nm/22 Nm From Sampit END: 03.30 Z ATD: 09.07Z ETA: 10.30 Z ATA: 10.33 Z Route:sampit-Mentaya hilir kotim(SAS)-PKY Missi : Water bombing by BNPB Pilot : Capt. Dmitri khazov Onboard: HLO: Hendra Luas area Hs +-25 ha, bombing di wilayah mentaya hilir selatan,padam +- 15 ha, jumlah bombing 4x wb=20000 liter air,total jam terbang 57 jam 3 menit,</p> |

| | | | | | | |
|----|--------------------------|---|----|-------|--------|---|
| 4. | Helly Kamov 32T RA-31009 | 1 | 11 | 5.000 | 55.000 | Mentaya hilir selatan Koordinat: 2°53'9.96"S 112°54'6.00"E R: 238° D: 74 Nm/20 Nm From Sampit END: 03.30 Z ATD: 01.45 Z ETA: 04.30 Z ATA: 04.36 Z Route:PKY-Mentaya hilir kotim(SAS)-PKY Missi : Water bombing by BNPB Pilot : Capt. Vasily Onboard: HLO: Oki Luas Area Hs +- 25 ha, bombing di wilayah mentaya hilir selatan, jumlah bombing 11x wb= 55.000 liter air, Hs belum padam, |
| | | 2 | 10 | 5.000 | 50.000 | Mentaya hilir selatan Koordinat: 2°53'9.96"S 112°54'6.00"E R: 238° D: 74 Nm/20 Nm From Sampit END: 03.30 Z ATD: 05.34 Z ETA: 09.00 Z ATA: 08.00 Z Route:sampit-Mentaya hilir kotim(SAS)-PKY Missi : Water bombing by BNPB Pilot : Capt. Vasily Onboard: HLO: Oki Luas area Hs 25 ha, bombing di mentaya hilir selatan, jumlah bombing 10x wb=50000 liter air, Hs mulai mengecil, |
| | | 3 | 6 | 5.000 | 30.000 | Mentaya hilir selatan Koordinat: 2°53'9.96"S 112°54'6.00"E R: 238° D: 74 Nm/22 Nm From Sampit END: 03.30 Z ATD: 08.35 Z ETA: 10.30 Z ATA: 10.31 Z Route:sampit-Mentaya hilir kotim(SAS)-PKY Missi : Water bombing by BNPB |

| | | | | | | |
|--|--|--|--|--|--|--|
| | | | | | | Pilot : Capt. Vasily Onboard: HLO: Oki Luas area Hs +-25 ha, bombing diwilayah mentaya hilir selatan, padam +- 15 ha, jumlah bombing 6x wb=30000 liter air, total jam terbang 26 jam 32 menit, |
|--|--|--|--|--|--|--|

Teknologi Modifikasi Cuaca (TMC), Tanggal 08 Agustus 2018

a. Rekapitulasi Teknologi Modifikasi Cuaca (TMC)

| No | Pesawat | TMC | | Lokasi |
|--------|---------|-------|------------|--------|
| | | Sorti | Garam (Kg) | |
| 1. | | | | |
| Jumlah | | | | |

b. Kegiatan Teknologi Modifikasi Cuaca (TMC), 08 Agustus 2018

| No | Pesawat | TMC | | Lokasi |
|----|---------|-------|------------|--------|
| | | Sorti | Garam (Kg) | |
| 1. | | | | |

2.2. Satgas Darat

A. Satgas Darat Gabungan

| NO | KEGIATAN | PEMADAMAN | | | PERSONIL/ PERALATAN | PELAPOR |
|----|---|-----------|---------|------------|--|---|
| | | Pemadaman | Patroli | Pencegahan | | |
| 1. | KOTA PALANGKA RAYA (Status Siaga Darurat Karhutla) A. Kegiatan : <ul style="list-style-type: none"> - Patroli daerah rawan Karhutla - Siaga laporan karhutla a). Poslap I <ol style="list-style-type: none"> 1). Lokasi : Jln. Mahir Mahar 2). Deskripsi : melaksanakan patroli, sosialisasi serta memberikan himbauan kepada masyarakat tentang larangan | | ✓ | ✓ | a). Poslap I <ol style="list-style-type: none"> 1). Personil : 1 org BPB-PK Prov. Kalteng 2). Peralatan : <ul style="list-style-type: none"> - 1 unit R2 - Selebaran maklumat kapolda kalteng b). Poslap II <ol style="list-style-type: none"> 1). Personil : <ul style="list-style-type: none"> - MA 3 org - TSAK 5 org 2). Peralatan : <ul style="list-style-type: none"> - 1 pickup - TOA - Selebaran | Posko PDB Karhutla BPB-PK Prov. Kalteng |

| | | | | | | |
|----|--|--|---|---|--|--|
| | <p>membersihkan lahan dg cara membakar dan menyampaikan maklumat kapolda kalteng tentang sanksi terhadap pembakar lahan.</p> <p>b). Poslap II</p> <p>1). Lokasi : di jln pramuka km.16 bukit tunggal dan jl.karya hapakat kel. Petuk ketimpun,</p> <p>2). Deskripsi : Pukul 09.00 wib-11.30 wib melaksanakan patroli, sosialisasi serta memberikan himbauan kepada masyarakat tentang larangan membersihkan lahan dg cara membakar dan menyampaikan maklumat kapolda kalteng tentang sanksi terhadap pembakar lahan,tikor sosialisasi dg document foto.sosialisasi di jln pramuka km.16 bukit tunggal dan jl.karya hapakat kel. Petuk ketimpun, sosialisasi juga menggunakan TOA.</p> | | | | maklumat kapolda kalteng | |
| 2. | <p>KAB. PULANG PISAU (Status Siaga Darurat Karhutla)</p> <p>Kegiatan :</p> <p>1). Pusdatin melakukan Monitoring / Pemantauan bencana, titik hotspot, cuaca, daerah rawan Karhutla, arah angin dan kondisi sungai di wilayah Kab. Pulang Pisau dan menerima informasi melalui perangkat komunikasi Radio HT telepon seluler, Whatsapp / grup Karhutla Pulpis dan sarana informasi lainnya.</p> <p>2). Berkoordinasi dengan TNI, POLRI, SOPD, Kepala Desa, Camat dan Organisasi Kemasyarakatan di Kabupaten Pulang Pisau apabila terjadi bencana.</p> | | ✓ | ✓ | <p>Personil : Tim Posko Siaga Darurat Karhutla BPBD Kab. Pulang Pisau</p> | <p>Posko PDB Karhutla BPBD Kab. Pulang Pisau</p> |

| | | | | | | |
|----|---|--|---|---|--|--|
| | <p>3). Petugas Piket Posko melaksanakan pelaporan harian berkala, pelaporan kegiatan dan pelaporan bencana di Kab. Pulang Pisau.</p> <p>4). Petugas Posko terus melakukan koordinasi dan menerima data laporan dari Poslap di 8 Kecamatan di Kab. Pulang Pisau.</p> | | | | | |
| 3. | <p>KAB. MURUNG RAYA (Status Siaga Darurat Karhutla)</p> <p>Kegiatan :</p> <p>1). Melakukan Monitoring / Pemantauan bencana, titik hotspot, cuaca, daerah rawan Karhutla, arah angin dan kondisi sungai di wilayah Kab. Murung Raya melalui perangkat komunikasi Radio HT telepon seluler, Whatsapp dan sarana informasi lainnya.</p> <p>2). Berkoordinasi dengan TNI, POLRI, SOPD, Kepala Desa, Camat dan Organisasi Kemasyarakatan di Kabupaten Murung Raya apabila terjadi bencana.</p> <p>3). Petugas Piket Posko melaksanakan pelaporan harian berkala, pelaporan kegiatan dan pelaporan bencana di Kab. Murung Raya.</p> | | ✓ | ✓ | <p>Personil : Posko Siaga Darurat Karhutla BPBD Kab. Murung Raya</p> | <p>Posko Karhutla BPBD Kab. Murung Raya</p> |
| 4. | <p>KAB. BARITO UTARA (Status Siaga Darurat Karhutla)</p> <p>Kegiatan :</p> <p>1. Melakukan Monitoring / Pemantauan bencana, titik hotspot, cuaca, daerah rawan Karhutla, arah angin dan kondisi sungai di wilayah Kab. Barito Utara melalui perangkat komunikasi Radio HT telepon seluler, Whatsapp dan sarana informasi lainnya.</p> <p>2. Berkoordinasi dengan TNI, POLRI, SOPD, Kepala Desa, Camat dan Organisasi Kemasyarakatan di Kabupaten Barito Utara apabila terjadi bencana.</p> | | ✓ | ✓ | <p>Personil : Posko Siaga Darurat Karhutla BPBD Kab. Barito Utara</p> | <p>Posko Siaga Darurat Karhutla BPBD Kab. Barito Utara</p> |

| | | | | | | |
|----|--|---|---|---|--|--------------------------------------|
| | 3. Petugas Piket Posko melaksanakan pelaporan harian berkala, pelaporan kegiatan dan pelaporan bencana di Kab. Barito Utara. | | | | | |
| 5. | KAB. SERUYAN (Status Siaga Darurat Karhutla) Kegiatan : 1. Hotspot terpantau 1 titik yaitu : a. Area wilayah desa mekar indah transmigrasi unit IV kec seruyan hilir timur. b. Upaya yg dilakukan yaitu melakukan briefing dan koordinasi bersama tim satgas terkait lokasi titik tersebut untuk mempersiapkan langkah dan tindakan selanjutnya serta pemantauan lapangan/groundcheck. c. Kendala yaitu jarak tempuh menuju titik HS tersebut jauh dan akses jalan yg sulit meskipun masih berada di wilayah kecamatan terdekat. | | ✓ | ✓ | 1). Personil : TNI, Polisi, TRC BPBD, Damkar | Posko PDB Karhutla BPBD Kab. Seruyan |
| 6. | KAB. KAPUAS (Status Siaga Darurat Karhutla) Kegiatan : Patrol sosialisasi dan Pemadaman Kebakaran Hutan dan Lahan Deskripsi : 1. Update Pengecekan Karhutla - Tanggal Waktu : 08/08/2018, 09.00 WIB - Lokasi : Kelurahan Panamas Kec.Selat (-3.03826, 114.31654) - Luas Area Terbakar : 0,01 Ha - Keterangan : Melanjutkan pengecekan karhutla di Kelurahan Panamas, Tim menemukan lokasi bekas karhutla, kondisi api sudah padam total dan yang terbakar lahan kosong/tidur (Dokumentasi 1) 2. Pengecekan dan Pemadaman Karhutla - Tanggal Waktu : 05/08/2018, | ✓ | ✓ | ✓ | 1. Lokasi : Kelurahan Panamas Kec.Selat (-3.03826, 114.31654) - Pesonel : TNI (1 org), POLRI (1 org), BPBD (2 org), Manggala Agni (1 org), Damkar Mandiri (1 org) - Peralatan : SpeedBoat (1 unit) 2. Lokasi : Jl. Trans Kalimantan Km.1 Desa Maluen, Kec.Basarang () - Personil : TNI (2 org), POLRI (1 Org), BPBD (2 org), Manggala Agni (2 org). - Peralatan : R2 (4 unit) 3. Lokasi : Jl. Pemuda Km.3,5 Kel.Selat Utara, Kec.Selat (-2.976944, 114.40416) - Personel : TNI (3 org), POLRI (2 org), BPBD (8 org), Manggala Agni (2 org), Damkar Mandiri (2 | Posko PDB Karhutla BPBD Kab. Kapuas |

| | | | | | |
|---|--|--|--|---|--|
| <p>15.35 WIB</p> <p>- Lokasi : Jl. Trans Kalimantan Km.1 Desa Maluen, Kec.Basarang ()</p> <p>- Luas Area Terbakar : 0,02 Ha</p> <p>- Keterangan : Tim Posko menerima laporan karhutla di Kecamatan Basarang, tim langsung kelokasi dan melakukan pengecekan, api dipadamkan secara manual dan yang terbakar lahan pertanian warga, kondisi sudah padam total. (Dokumentasi 2)</p> | | | | <p>org), Balakar (2 org), Emergency 508 (2 org),</p> <p>- Peralatan : Mobil Pic Up (1 unit), Mesin Pemadam Portable Beserta Kelengkapannya (2 unit), R3 (1 unit) R2 (6 Unit)</p> <p>4 Lokasi : Desa Talekong Punei, Kec. Kapuas Murung (- 2.976944, 114.40416) Posko BPBD Kab. Kapuas</p> | |
| <p>3. Pemadaman Karhutla</p> <p>- Tanggal Waktu : 08/08/2018, 17.06 WIB</p> <p>- Lokasi : Jl. Pemuda Km.3,5 Kel.Selat Utara, Kec.Selat (- 2.976944, 114.40416)</p> <p>- Luas Area Terbakar : -</p> <p>- Keterangan : Tim Posko menerima laporan bahwa terjadi karhutla di kelurahan Selat utara. Tim menuju lokasi untuk melakukan pemadaman, api padam total dan tidak sempat meluas, yang terbakar lahan kosong (Dokumentasi 3)</p> | | | | | |
| <p>4. Pengecekan Karhutla</p> <p>- Tanggal Waktu : 08/08/2018, 15.49 WIB</p> <p>- Lokasi : Desa Talekong Punei, Kec. Kapuas Murung (- 2.976944, 114.40416)</p> <p>- Luas Area Terbakar : -</p> <p>- Keterangan : Laporan dari Pegawai BPBD Kab.Kapuas yang sedang dalam perjalanan melihat ada asap tebal di daerah Kec.Dadahup, Laporan dari Kepala Desa Talekong Punei bahwa asap tersebut berasal dari karhutla di wilayahnya, selanjutnya tim melakukan koordinasi dengan pihak terkait untuk melakukan pengecekan kelokasi. Karena tidak ada akses jalan darat dan pada saat itu kondisi anak sungai yang sangat surut dan cuaca mulai gelap, tim akan merencanakan pengecekan besok hari. (Dokumentasi 4)</p> | | | | | |

| | | | | | | |
|----|---|---|---|---|---|-------------------------------------|
| 7. | <p>KAB. BARITO SELATAN (Status Siaga Darurat Karhutla)</p> <p>Kegiatan :</p> <ul style="list-style-type: none"> - Kegiatan Ground chek Titik Hs dan Pemadaman Kebakaran Hutan dan Lahan <p>Lokasi :</p> <ol style="list-style-type: none"> 1. Ds.Tampulang Kec.Jenamas Kab Barito Selatan. <p>Deskripsi :</p> <ul style="list-style-type: none"> - Jarak dari Koramil 1012-09/Jenamas ke Ds Tampulang lbh krg 45 km dgn waktu tempuh ,2 jam menggunakan transportasi air Speedboat dan jalan kaki. - Setelah tiba di sasaran tim memadamkan dgn peralatan yg ada krn lokasi jauh dari air, akan tetapi tim berhasil mengatasi dan memadamkan api sampai tuntas padam pada pk1 17.10 wib | ✓ | ✓ | | <p>1). Personil :</p> <ul style="list-style-type: none"> - TNI. : 1 org - Polri. : 3 org - Satpol PP : 4 org - Masy : 2 org <p>2). Peralatan :</p> <ul style="list-style-type: none"> - Speedboat : 1 unit - Pemadam portabel : 1 unit. - GPS : 1 buah . | <p>koramil 1012-09/Jenamas</p> |
| 8. | <p>KAB. KOTAWARINGIN TIMUR (Status Siaga Darurat Karhutla)</p> <p>Kegiatan :</p> <p>Patroli pengecekan Titik Api</p> <p>Deskripsi :</p> <ul style="list-style-type: none"> - Mentaya Hilir Selatan desa Basirih : - - Jln Jend Sudirman Perum Pandawa : 200x50 - Jln HM Arsyad km 5,5 perumahan elok permai : - | ✓ | ✓ | | <p>Damkar, M Agni , BPBD , Satpol , DLH , POLRI, TNI</p> | <p>BPBD Kab. Kotawaringin Timur</p> |
| 9. | <p>KAB. KATINGAN (Status Siaga Darurat Karhutla)</p> <p>Posko PDB Karhutla Kab. Kotawaringin Timur Kegiatan</p> <ol style="list-style-type: none"> 1. Monitoring dan Pemantauan hotspot, laporan informasi kejadian karhutla dan bencana lainnya 2. Kegiatan piket posko siaga karhutla 3. Koordinasi dengan pihak | | ✓ | ✓ | <p>Personil :</p> <p>Posko Siaga Darurat Karhutla BPBD Kab. Katingan</p> | <p>BPBD Kab. Katingan</p> |

| | | | | | | |
|-----|---|---|---|---|---|------------------------------|
| | terkait dalam penanganan karhutla dan hotspot 4. Patroli terpadu Siaga Karhutla sekaligus sosialisasi pencegahan karhutla (d disesuaikan dengan keadaan cuaca dan tingkat kerentanan karhutla). 5. Pelaporan hasil kegiatan. | | | | | |
| | Kodim 1015/Spt a). Koramil 1015-02/Baun Bango 1). Lokasi : Jl. Manunggal. Ds. Baun Bango Kec. Kamipang , Kab. Katingan 2). Deskripsi Tim Patroli Terpadu mensosialisasikan dampak dan bahaya karhutlabun,serta membagikan selebaran undang-undang karhutlabun. kepada 4 orang warga A/n. Sdr. Badri. Indah. Marni dan Susi. b). Koramil 1015-19/Pendahara 1). Lokasi : Jl. Tumbang Ingai ,Desa Pendahara, Kec. Tewang S Garing, Kab. Katingan 4). Deskripsi Tim Patroli Terpadu Memberikan Sosialisasi/Penyuluhan tentang larangan dan dampak membuka lahan dengan cara di bakar serta membagikan undang-undang karhutlabun, sekaligus menghimbau agar bisa saling menjaga daerah sekitarnya kepd warga An. Sdr Dio. Icon dan Edo. | | ✓ | ✓ | a). Koramil 1015-02/Baun Bango 1). Personil : - TNI ; 1 org - Polsek ; 1 org - MA ; 2 org - Masy ; 1 org 2). Peralatan : - R2 ; 4 unit - GPS ; buah b). Koramil 1015-19/Pendahara 1). Personil : - TNI ; 1 org - Polsek ; 1 org - MA ; 2 org - Masy ; 1 org 2). Peralatan : - R2 ; 4 unit - GPS ; buah | Kodim 1015/Spt |
| 10. | KAB. KOTAWARINGIN BARAT (Status Siaga Darurat Karhutla) Kegiatan : Pemadaman Kebakaran Hutan dan Lahan. 1). Lokasi : Desa Kubu , Kec. Kumai 2). Luas Terbakar : 8 Ha 2). Deskripsi : Api sudah padam | ✓ | ✓ | | 1). Personil : - Manggala Agni - personil POLRI - personil BPBD - personil TNI 2). Peralatan : - 1 Unit Mobil patroli - 1 unit mobil tangky - 2 Unit Mesin Mark-3 - 1 unit mesin shibaura - 4 unit motor - selang Hisap - Nozzle - Y cconnection | BPBD Kab. Kotawaringin Barat |

| | | | | | | |
|-----|--|---|---|--|--|-----------------|
| | | | | | - jets shooter | |
| 11. | KAB. SUKAMARA b). Kodim 1014/Pbn Kegiatan : Groudcheks titik hs dan pemadaman 1). Lokasi : Kel Padang. kec sukamara - Jarak dari Koramil 1014-09/Skm 2). Luas Terbakar : 10 Ha 3). Deskripsi : dilakukan pemadaman manual. | ✓ | ✓ | | 1). Personil : - TNI : 4 orang. (DPP Danramil) - Polri : 3. orang (DPP Kapolsek) - Masy. : - orang 2). Peralatan : - Sepeda Motor : 6 unit - GPS Hp Masing-masing | Kodim 1014/Pbn |
| | a). Polres Sukamara Kegiatan : Satelit LAPAN / AQUA dengan titik koordinat Latitude : - 2.66880893707 Longitude : 111.175720215, 1). Lokasi : dukuh tiang jorong Desa kartamulya Kec. Sukamara Kab. Sukamara. 2). Luas Terbakar : 20 Ha 3). Deskripsi : dilakukan pemadaman manual. | ✓ | ✓ | | Personil : 4 (Empat) anggota koramil dan 3 (Tiga) personel Polsek Sukamara | Polres Sukamara |

Dokumentasi
Kegiatan Poslap II





Kegiatan Pemadaman Tim Gabungan Posko BPBD Kab. Kotawaringin Barat



Kegiatan Kodim 1015/Spt



17

Kegiatan Tim gabungan Posko PDB Karhutla BPBD Kab. Kotawaringin Timur



Kegiatan koramil 10112-09/Jenamas Kab.Barito Selatan



Kegiatan Kodim 1014/Pbn Koramil 09/Sukamara Dan Polres Sukamara





Kegiatan Tim gabungan Posko PDB Karhutla BPBD Kab. Kapuas



TRC BPBD Kab. Kapuas
-3.0382, 114.31649, 56.0m, 232°
8 Agt 2018 11:44:32




Helly Mi 8MTV UPMi815
Sorti 1



Helly Kamov 32C RA 31034

Sorti 1



Sorti 2





22

Sorti 3



Helly Kamov 32T RA 31009

Sorti 1



Sorti 2





Sorti 3



Tinggi Muka Air

PEMANTAUAN WATER LEVEL

HASIL PEMANTAUAN TERKINI
STASIUN KALTENG

Rabu, 08 Agustus 2018

Jam : 06:00:00

Lokasi : Kalteng

Kecamatan : Jabiren Raya

Kabupaten : Pulang Pisau

Provinsi : Kalimantan Tengah

Tinggi Air(m) : 0.38

Sol Moisture (%) : 3.6

Gurah Hujan (mm) : 0

Tampilkan Peta

Tampilkan Grafik

Prakirasan Cuaca

STATUS

WASPADA

N KOMERING ILIR / SUMA

Escan7

PEMANTAUAN WATER LEVEL

HASIL PEMANTAUAN TERKINI
STASIUN TUMBANG NUSA

Minggu, 05 Mei 2018

Jam : 06:00:00

Lokasi : Tumbang Nusa

Kecamatan : Jabiren Raya

Kabupaten : Pulang Pisau

Provinsi : Kalimantan Tengah

Tinggi Air(m) : 1800.16

Sol Moisture (%) : 11.74

Gurah Hujan (mm) : 0

Tampilkan Peta

Tampilkan Grafik

Prakirasan Cuaca

STATUS

TERSEKANG

..... RABU, 08 AGUSTI

Escan7

PEMANTAUAN WATER LEVEL

HASIL PEMANTAUAN TERKINI
STASIUN PADURAN SABANGAU

Rabu, 08 Agustus 2018

Jam : 06:00:00

Lokasi : Paduran Sabangau

Kecamatan : Sebangau Kuala

Kabupaten : Pulang Pisau

Provinsi : Kalimantan Tengah

Tinggi Air(m) : 1766.63

Sol Moisture (%) : 74.67

Gurah Hujan (mm) : 0

Tampilkan Peta

Tampilkan Grafik

Prakirasan Cuaca

STATUS

TERSEKANG

VI / OGAN KOMERING ILIR

Click here! Fishing Game

25

PEMANTAUAN WATER LEVEL

HASIL PEMANTAUAN TERKINI
STASIUN FM PADURAN MUSA

Jam, 08 Jan 2018

Jam : 07:00:00

Lokasi : Paduran Muba

Kecamatan : Sebangau Kuala

Kabupaten : Pulang Pisau

Provinsi : Kalimantan Tengah

Tinggi Air(m) : 0.47

Sol Moisture (%) : 44.76

Gurah Hujan (mm) : 0

Tampilkan Peta

Tampilkan Grafik

Prakirasan Cuaca

STATUS

SIAGA

GUSTUS 2018 JAM 07:00

Click here! COIN CYRO INDONE...

PEMANTAUAN WATER LEVEL

HASIL PEMANTAUAN TERKINI
STASIUN S- SEBANGAU JAYA

Rabu, 08 Agustus 2018

Jam : 07:00:00

Lokasi : Sebangau Jaya

Kecamatan : Sebangau Kuala

Kabupaten : Pulang Pisau

Provinsi : Kalimantan Tengah

Tinggi Air(m) : 0.87

Sol Moisture (%) : 33.22

Gurah Hujan (mm) : 0

Tampilkan Peta

Tampilkan Grafik

Prakirasan Cuaca

STATUS

SIAGA

..... JAWA BARAT 1 TI

Click here! Photo Editor

PEMANTAUAN WATER LEVEL

HASIL PEMANTAUAN TERKINI
STASIUN M1-MAKATANI I

Rabu, 08 Agustus 2018

Jam : 07:00:00

Lokasi : Makatani I

Kecamatan : Kahayan Ilir

Kabupaten : Pulang Pisau

Provinsi : Kalimantan Tengah

Tinggi Air(m) : 0.63

Sol Moisture (%) : 3.9

Gurah Hujan (mm) : 0

Tampilkan Peta

Tampilkan Grafik

Prakirasan Cuaca

STATUS

SIAGA

LIMANTAN UTARA 32 TI

Click here! ChatApp

PEMANTAUAN WATER LEVEL

HASIL PEMANTAUAN TERKINI
STASIUN BT-BUNTOI

Jam, 02 Maret 2018

Jam : 06:00:00

Lokasi : Buntol

Kecamatan : Kahayan Ilir

Kabupaten : Pulang Pisau

Provinsi : Kalimantan Tengah

Tinggi Air(m) : 0.64

Sol Moisture (%) : 41.74

Gurah Hujan (mm) : 0

Tampilkan Peta

Tampilkan Grafik

Prakirasan Cuaca

STATUS

SIAGA

JAWESI UTARA 2 TITIK, ..

Loading

PEMANTAUAN WATER LEVEL

HASIL PEMANTAUAN TERKINI
STASIUN ANJIR KALAMPAH

Rabu, 08 Agustus 2018

Jam : 07:00:00

Lokasi : Anjir Kalampayan

Kecamatan : Kapuas Ulu

Kabupaten : Kapuas

Provinsi : Kalimantan Tengah

Tinggi Air(m) : 1.36

Sol Moisture (%) : 81.65

Gurah Hujan (mm) : 0

Tampilkan Peta

Tampilkan Grafik

Prakirasan Cuaca

STATUS

SIAGA

IK, SULAWESI TEN

Click here! Fidget Spinner

PEMANTAUAN WATER LEVEL

HASIL PEMANTAUAN TERKINI
STASIUN BEI ANAS

Rabu, 08 Agustus 2018

Jam : 07:00:00

Lokasi : Sei Anas

Kecamatan : Mantang

Kabupaten : Kapuas

Provinsi : Kalimantan Tengah

Tinggi Air(m) : 0.6

Sol Moisture (%) : 57.32

Gurah Hujan (mm) : 0

Tampilkan Peta

Tampilkan Grafik

Prakirasan Cuaca

STATUS

SIAGA

JTARA 5 TITIK, NU

Click here! Free Voice Calls And...




B. KEGIATAN POSKO KARHUTLA PROVINSI KALIMANTAN TENGAH

1. Pengumpulan data dan informasi dari Kabupaten/Kota.
2. Berkoordinasi dengan Kabupaten/Kota dalam penanganan Karhutla di Provinsi Kalimantan Tengah.
3. Penyampaian Laporan Harian kepada Pimpinan dan Instansi/Lembaga terkait.
4. Apel Radio Satgas PDB Karhutla Kalteng, pukul 07.00 WIB
5. Briefing Operasi di Posko Induk, Pusdalops PB Prov. Kalteng, pukul 07.30 WIB
6. Rapat perencanaan operasi Pukul 14.00 WIB untuk Rencana Aksi Kamis, 09 s.d. Jum'at, 10 Agustus 2018 Pukul 07.00 WIB.

Dokumentasi Posko Induk Kegiatan Rapat Posko PDB Karhutla Prov. kalteng





2.3. Satgas Gakkum sampai hari Rabu, 08 Agustus 2018 :

DATA PENEGAKAN HUKUM KEBAKARAN HUTAN DAN LAHAN TAHUN 2018

JANUARI 2018 – 08 Agustus 2018

| NO | KESATUAN | LAPORAN POLISI | TKP | JML KASUS | | Jumlah | JML TSK | | LUAS TERBAKAR | JML DITAHAN | | PERS | PENYELESAIAN | | | |
|-----|--------------|--|---|-----------|-------|--------|------------|------------|---------------|-------------|-----------|------|--------------|------|------|----------|
| | | | | LIDIK | SIDIK | | PERORANGAN | KOORPORASI | | PERORANGAN | KORPORASI | | TAHAP I | P.19 | P.21 | TAHAP II |
| 1 | | 2 | 3 | 4 | 5 | 6 | 7 | 8 | 9 | 10 | 11 | 12 | 13 | 14 | 15 | |
| 1. | RES KAPUAS | LP/134/VII/2018/SPK RES KAPUAS TGL 25 JULI 2018 | AREAL PERKEBUNAN SAWIT PT. KLM | 1 | - | 1 | - | - | 511 | - | - | - | - | - | - | - |
| 2. | RES P.RAYA | LP/237/VII/SPK RES P.RAYA TGL 14 JULI 2018 | JL. G OBOS 16 KOTA PALANGKA RAYA | - | 1 | 1 | 1 | - | 0,6 | 1 | - | 5 | 1 | - | - | - |
| | | LP/246/VII/SPK RES P.RAYA TGL 20 JULI 2018 | JL. BANTENG 49 KOTA PALANGKA RAYA | 1 | - | 1 | - | - | 4 | - | - | 5 | - | - | - | - |
| 3. | RES KATINGAN | - | - | - | - | - | - | - | - | - | - | - | - | - | - | - |
| 4. | RES PULPIS | - | - | - | - | - | - | - | - | - | - | - | - | - | - | - |
| 5. | RES KOBAR | LP/56/II/SPK RES KOBAR TGL 23 FEBRUARI 2018 | KEL. RAJA SEBERANG, KEC. ARSEL, KAB. KOBAR | - | 1 | 1 | 1 | - | 5 | 1 | - | 3 | - | - | - | 1 |
| 6. | RES KOTIM | - | - | - | - | - | - | - | - | - | - | - | - | - | - | - |
| 7. | RES BARUT | - | - | - | - | - | - | - | - | - | - | - | - | - | - | - |
| 8. | RES SERUYAN | LP/04/I/SPK RES SERUYAN/SEK SERUYAN HILIR TGL 6 MEI 2018 | JL. PEMATANG KAMBAT RAYA, DESA P.PANJANG, KEC. SERHIL, KAB. SERUYAN | - | 1 | 1 | 1 | - | 1 | - | - | 4 | 1 | - | - | - |
| 9. | RES GUMAS | - | - | - | - | - | - | - | - | - | - | - | - | - | - | - |
| 10. | RES BARTIM | - | - | - | - | - | - | - | - | - | - | - | - | - | - | - |

| NO | KESATUAN | LAPORAN POLISI | TKP | JML KASUS | | JMLAH | JML TSK | | LUAS TERBAKAR | JML DITAHAN | | PERS | PENYELESAIAN | | | |
|--------|--------------|----------------|-------|-----------|-------|-------|------------|-----------|---------------|-------------|-----------|------|--------------|------|------|----------|
| | | | | LIDIK | SIDIK | | PERORANGAN | KORPORASI | | PERORANGAN | KORPORASI | | TAHAP I | P.19 | P.21 | TAHAP II |
| 1 | | 2 | 3 | 4 | 5 | 6 | 7 | 8 | 9 | 10 | 11 | 12 | 13 | 14 | 15 | |
| 11. | RES LAMANDAU | - | - | - | - | - | - | - | - | - | - | - | - | - | - | - |
| 12. | RES BARSEL | - | - | - | - | - | - | - | - | - | - | - | - | - | - | - |
| 13. | RES MURA | - | - | - | - | - | - | - | - | - | - | - | - | - | - | - |
| 14. | RES SUKMA | - | - | - | - | - | - | - | - | - | - | - | - | - | - | - |
| JUMLAH | | 5 LP | 5 TKP | 2 | 3 | 5 | 3 | - | 521,6 | 2 | - | 17 | 2 | - | - | 1 |

Sumber : Polda Kalteng

Demikian Laporan **POSKO Siaga Darurat KARHUTLA PROV. KALTENG**

Terima Kasih.
Salam Tangguh....

Tanggal : Kamis, 09 Agustus 2018
Pukul : 07.00 WIB



Komandan Satgas
PDB Karhutla Kalteng 2018
Komandan Korem 102/Pjg

TTD

Harnoto, S.Sos
Kolonel Inf NRP 1920029391069