

# POSKO SATGAS KARHUTLA PROVINSI KALIMANTAN TENGAH



## LAPORAN HARIAN POS KOMANDO

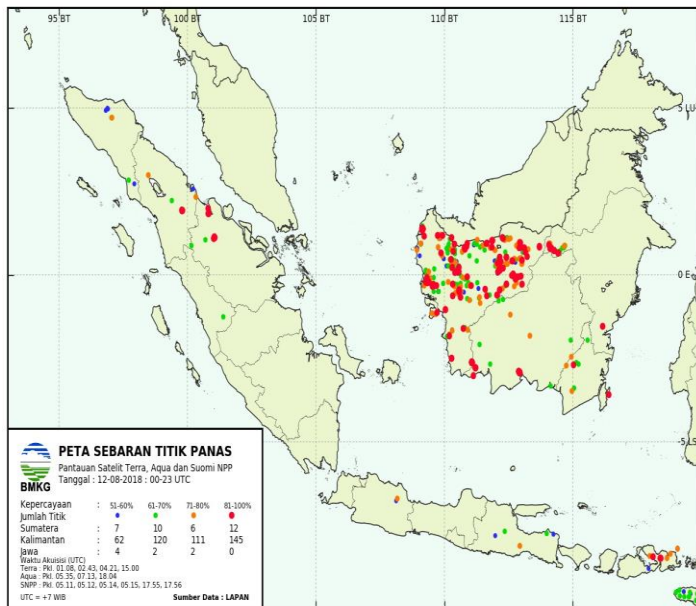
### SIAGA DARURAT BENCANA ASAP AKIBAT KEBAKARAN HUTAN DAN LAHAN PROVINSI KALIMANTAN TENGAH TAHUN 2018

#### I. Kondisi Terkini

##### 1.1. Hotspot

Perkembangan titik panas atau *hotspot* pada 12 s/d 13 Agustus 2018, pukul 07.00 s/d 07.00 WIB berdasarkan pantauan citra satelit Wilayah Provinsi Kalimantan Tengah sebagai berikut :

Citra Satellite Titik Hotspot Convidence 0 - 100 %



Jumlah Hotspot Harian Provinsi Kalimantan Tengah :  
selama 24 Jam : sebanyak **34 HS**

NO	KAB/KOTA	Terra, Aqua, SNPP	CONV %
1.	Kota Palangka Raya		
2.	Barito Selatan	3	38-72
3.	Barito Timur		
4.	Barito Utara		
5.	Gunung Mas		
6.	Kapuas	2	39-74
7.	Katingan	4	37-80
8.	Kotawaringin Barat	1	67
9.	Kotawaringin Timur	12	45-100
10.	Lamandau	2	68-77
11.	Murung Raya		
12.	Pulang Pisau	1	67
13.	Sukamara	8	39-100
14.	Seruyan	1	67
TOTAL		34	

#### DATA SEBARAN HOTSPOT TERRA, AQUA DAN SNPP WILAYAH KALIMANTAN TENGAH DATA HOTSPOT JANUARI S/D 13 AGUSTUS 2018

Kabupaten/Kota	Bulan								Grand Total
	1	2	3	4	5	6	7	8	
Barito Selatan	5	6	11	9	4	8	16	12	71
Barito Timur		1				1		2	4
Barito Utara	1		4	3	3		4		15
Gunung Mas	8	2			1	3	3	1	18
Kapuas	5	5	22	26	8	7	49	6	128
Katingan	16	1	4	2	3	5	10	19	60
Kotawaringin Barat	27	55	9	3	4	4	1	7	110
Kotawaringin Timur	10	4	1	5	4	4	58	51	137

Lamandau						2	13	7	22
Murung Raya			2	3	1	4	1		11
Palangka Raya	4	3	10	1	3		5		26
Pulang Pisau	6	3				11	27	14	61
Seruyan	5	8	13	4	3	9	16	22	80
Sukamara	12	13	29	16		3	17	23	113
<b>Grand Total</b>	<b>99</b>	<b>101</b>	<b>105</b>	<b>72</b>	<b>34</b>	<b>61</b>	<b>220</b>	<b>164</b>	<b>856</b>

\*Sumber Data : Lapan.go.id

#### DATA KEJADIAN KEBAKARAN MULAI JANUARI S/D 13 AGUSTUS 2018

No	Kab/Kota	Bulan								Kejadian (X)
		1	2	3	4	5	6	7	8	
1	Barito Selatan				1	1	1	5		10
2	Barito Timur							0	1	1
3	Barito Utara	1	1	1	1	3	3	1	2	13
4	Gunung Mas	1						0		1
5	Kapuas		2		2	4	2	8	13	31
6	Katingan	1	1			2	3	12	4	23
7	Kotawaringin Barat	5	23	2		3	4	2	6	45
8	Kotawaringin Timur	10	2			1	2	22	11	48
9	Lamandau							1	6	7
10	Murung Raya			1	1			2	2	6
11	Palangka Raya	1	1	2		1	7	42	8	62
12	Pulang Pisau						1	8	8	17
13	Seruyan		3	1	1	2	1	4	8	20
14	Sukamara		5	1	2		2	8	4	22
	<b>Grand Total</b>	<b>19</b>	<b>38</b>	<b>8</b>	<b>8</b>	<b>17</b>	<b>26</b>	<b>115</b>	<b>75</b>	<b>306</b>

Sumber Data : Group WA Karlahut Kalteng 2018

#### DATA LUAS KEBAKARAN MULAI JANUARI S/D 13 AGUSTUS 2018





No	Kab/Kota	Bulan								Luas (Ha)
		1	2	3	4	5	6	7	8	
1	Barito Selatan					2,5		44,07	2,5	49,7
2	Barito Timur							0,00	1	1
3	Barito Utara	1	1	1,8		28,2	3,56	2,00	1	38,56
4	Gunung Mas	0,5								0,5
5	Kapuas		2		0,05	34,57	47	515,40	26,18	625,2
6	Katingan					10	6,515	28,49	22	67,01
7	Kotawaringin Barat	33	357,7	2,5		3,24	11,5	7,00	23	437,94
8	Kotawaringin Timur	45,12	45			6	3	417,05	7,85	520,37
9	Lamandau							2,00	14,5	16,5
10	Murung Raya			5	0,5			0,00	0,102	5,602
11	Palangka Raya	3	5	6,5		3	18,8	128,60	15,34	180,24

No	Kab/Kota	Bulan								Luas (Ha)
		1	2	3	4	5	6	7	8	
12	Pulang Pisau						5	136,00	36,42	177,42
13	Seruyan		8		2	2	3	7,50	19,5	41,5
14	Sukamara		330	2,2			1,5	23,30	60	435
	<b>Grand Total</b>	<b>82,62</b>	<b>748,7</b>	<b>18</b>	<b>2,55</b>	<b>89,51</b>	<b>99,875</b>	<b>1.312,04</b>	<b>229,392</b>	<b>2.596,542</b>

Sumber Data : Group WA Karlahut Kalteng 2018

### 1.1. Indeks Standar Pencemaran Udara (ISPU)

Kualitas udara di seluruh AQMS / Sistem Monitoring Kualitas Udara di Provinsi Kalimantan Tengah menunjukkan Kategori dengan indikator Baik (good), sedang (moderate), tidak sehat (unhealthy), sangat tidak sehat (very unhealthy) dan berbahaya (hazardous) seperti terlihat pada tabel berikut pukul 07.00 WIB.

<b>BAIK</b> 0 - 50		<b>SEDANG</b> 51 - 100		<b>TIDAK SEHAT</b> 101 - 199		<b>SANGAT TIDAK SEHAT</b> 200 - 299		<b>BERBAHAYA</b> 300 - 3000	
<b>LOKASI</b>	<b>BMKG Palangka Raya</b>	<b>KLHK Palangka Raya</b>	<b>BMKG-SMT Kab. Kotawaringin Timur</b>	<b>BMKG-PKN Kab. Kotawaringin Barat</b>	<b>BMKG-MUARATAWEH Kab. Barito Utara</b>				
<b>ISPU / PM10</b>	<b>0</b>	<b>21</b>	<b>3</b>	<b>14</b>	<b>41</b>				

### 1.2. Jarak Pandang (Visibility)

Data sementara menunjukkan visibility pada hari Minggu, 12 Agustus 2018

LOKASI	VISIBILITY
<b>Palangka Raya</b>	9 Km
<b>Pangkalan Bun</b>	6 Km
<b>Sampit</b>	7 Km
<b>Buntok</b>	8 Km
<b>Muara Teweh</b>	10 Km

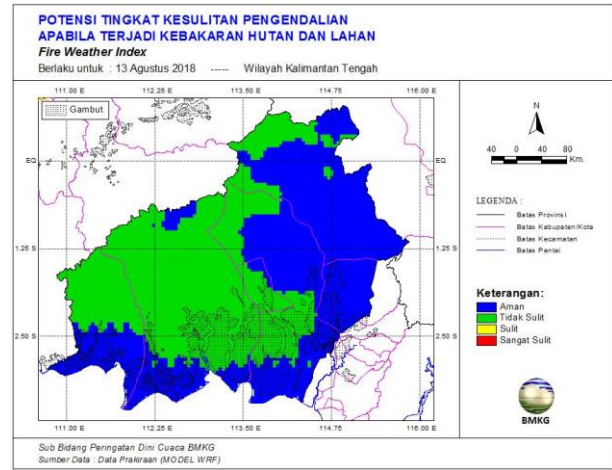
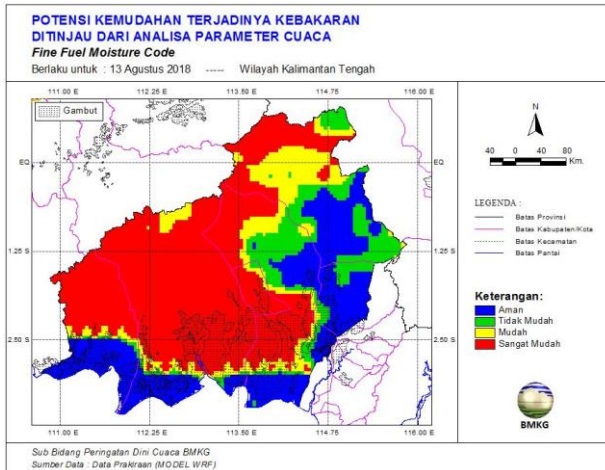
### 1.3. Prakiraan Cuaca

a. Kondisi cuaca hari Minggu, 12 Agustus 2018. Pantauan BMKG dilaporkan sebagai berikut :

No	Data	BMKG Palangka Raya	BMKG Pangkalan Bun	BMKG Sampit	BMKG Buntok	BMKG Muara Teweh
1	<b>Arah Angin</b>	Tenggara	Tenggara	Tenggara	Utara	Calm
2	<b>Kecepatan Angin</b>	8 km/jam	6 km/jam	10 km/jam	10 km/jam	Calm
3	<b>Suhu Udara</b>	23 – 33	23 – 32	23 – 32	22 – 32	24 – 34
4	<b>Kelembaban Udara</b>	55 – 95	65 – 95	55 – 100	60 – 95	70 – 95
5	<b>Cuaca</b>	Berawan	Berawan	Berawan	Berawan	Berawan

\*Sumber Data BMKG

- b. Analisis Potensi Kemudahan Terjadi Kebakaran (FFMC) berlaku untuk hari Senin, 13 Agustus 2018. Pantauan BMKG dilaporkan sebagai berikut :  
 Analisis tingkat kemudahan terjadinya Kebakaran di wilayah Kalteng. Untuk kategori “Sangat Mudah Terbakar dan Sangat Sulit Pengendaliannya” Berwarna Merah.



c. Pantauan Tinggi Muka Air Tanah :

- Sei Ahas	: TMA -0.95 m, SM 49.76%
- Kalteng	: TMA -0.41 m, SM 3.9%
- Katunjung 1	: TMA -0.45 m, SM 77.26%
- Katunjung 2	: TMA -0.79 m, SM 69.06%
- Katunjung 3	: TMA -0.72 m, SM 46.13%
- Mentaren 1	: TMA -1.09 m, SM 3.9%
- Sebangau Jaya	: TMA -0.87 m, SM 27.47%
- Anjir Kalampan	: TMA -1.44 m, SM 80.48%
- Bt-Buntoi	: TMA -0.64 m, SM 41.74%
- Pm-Paduran Mulya	: TMA -0.47 m, SM 44.76%
- Tumbang Nusa	: TMA 1809.16 m, SM 111.74%
- Paduran Sebangau	: TMA 1746.03 m, SM 74.86%

## II. Upaya Yang Telah dilakukan

### 2.1. Satgas Udara :

#### a. Rekapitulasi Water Bombing Helikopter, Tanggal 12 Agustus 2018

NO	HELIKOPTER	SORTI (x)	BOMBING (x)	Liter Air	Total Jam Terbang
1	2	3	4	5	6
1.	Mi 8MTVUPMI815	32	668	2.675.000	142 jam 55menit
2.	Mi 8MTV UPMI862	28	499	1.996.000	121 jam 26menit
3.	Helly RA 31034 Kamov32C	32	366	1.826.000	79 jam 2 menit
4.	Helly RA 31009Kamov 32T	17	174	870.000	26 Jam 32 Menit
	<b>Grand Total</b>	<b>109</b>	<b>1.707</b>	<b>7.378.000</b>	

b. Kegiatan Water Bombing Helikopter, Tanggal 12 Agustus 2018

NO	PESAWAT	WATER BOOMBING				Lokasi
		SORTI	WB	LITER	Jumlah	
1.	Helly Mi 8MTV UPMI815	1	28	4.000	112.000	Kahayan kuala, pulpis Koordinat: 3°13'32.10"S 113°56'9.10"E Radial: 181° Distance: 60 Nm END : 03.30 Z ATD : 01.58 Z ETA : 06.00 Z Route: PKY-Kahayan kuala, Pulpis(SAS)-PKY Missi : Water bombing by BNPB Pilot : Capt. Alexander Voloshin Onboard: HLO: Bintang Jumlah bombing 28× wb =112.000 liter air, hs di lokasi tersebut belum padam
		2	15	4.000	60.000	Kahayan kuala, pulpis Koordinat: 3°13'32.10"S 113°56'9.10"E Radial: 181° Distance: 60 Nm END : 03.30 Z ATD : 06.59 Z ETA : 10.00 Z Route: PKY-Kahayan kuala,Pulpis(SAS)-PKY Missi : Water bombing by BNPB Pilot : Capt.Alexander voloshin Onboard: HLO: Bintang Luas area Hs ± 20 ha, bombing di wilayah kahayan kuala pulpis, jumlah bombing 15× wb =60.000 liter air,hs di lokasi tersebut api belum padam. Total jam terbang saat ini 142 jam 55 menit
2.	Helly Mi 8MTV UPMI862	1	19	4.000	76.000	Mentaya hilir selatan, kotim Koordinat: 2°53'3.84"S 112°52'58.8"E Radial:238° Distance: 74 Nm END : 03.30 Z ATD : 01.38 Z ETA : 05.30Z Route: PKY-Mentaya hilir(SAS)-PKY Missi : Water bombing by BNPB Pilot : Capt. Nurlan Assanaliyev Onboard: HLO: Aditya

						jumlah bombing 19x wb= 76.000 Liter air, Hs belum padam.
		2	10	4.000	40.000	Mentaya hilir selatan Koordinat: 2°53'3.84"S 112°52'58.8"E Radial: 238° Distance: 74 Nm END:04.00 Z ATD:06.52 Z ETA:10.10 Z Route: PKY-Mentaya hilir(SAS)-PKY Missi : Water bombing by BNPB Pilot : Capt. Nurlan Assanaliyev Onboard: HLO: Aditya Luas area Hs ± 25 ha, jumlah bombing 10x wb= 40.000 liter air, Hs belum padam. Total jam terbang 121 jam 26 menit
3.	Helly RA-31009 Kamov 32T	1	7	5.000	35.000	Seruyan Hilir Koordinat: 3° 26' 42,71"S 111° 55' 22,27"E R: 160° D: 45,36 Nm END: 03.30 Z ATD: 00.35 Z Route: PKN-Sas (Seruyan Hilir) - Mentaya Hilir (Sas) - SPT. Misi dilanjutkan ke Mentaya hilir, Kotim. ATA: 03.18 Z Missi : Water bombing by BNPB Pilot : Capt. Vasily Onboard: HLO: Oki Jumlah bombing 7x = 35.000 liter air HS belum padam.
		2	19	5.000	95.000	Mentaya Hilir Koordinat: 2° 53' 2, 54"S 112° 52' 57,6"E D: 20 NM END: 03.30 Z ATD: 04.10 Z Route: SPT-Mentaya Hilir (Sas)-PKN Missi : Water bombing by BNPB Pilot : Capt. Vasily Onboard: HLO: Oki H. Jumlah bombing 19x = 95.000 liter air. HS belum padam
		3	1	5.000	5.000	Kumai Koordinat: 2° 40' 13,44"S 111° 45' 42,52"E

						D: 50 NM END: 03.30 Z ATD: 07.35 Z ATA: 08.40 Z Route: SPT- Kumai-PKN Missi : Water bombing by BNPB Pilot : Capt. Vasily HLO: Oki H. Jumlah bombing 1x= 5.000 liter air. Dikarenakan ada kerusakan pada bucket air, heli lgsg kembali ke home base. HS belum padam.
4.	Helly RA 31034 Kamov 32C	-	-	-	-	Standby di bandara P.bun. Total jam terbang 79 jam 2 menit

### Teknologi Modifikasi Cuaca (TMC), Tanggal 12 Agustus 2018

#### a. Rekapitulasi Teknologi Modifikasi Cuaca (TMC)

No	Pesawat	TMC		Lokasi
		Sorti	Garam (Kg)	
1.				
Jumlah				

#### b. Kegiatan Teknologi Modifikasi Cuaca (TMC), 12 Agustus 2018

No	Pesawat	TMC		Lokasi
		Sorti	Garam (Kg)	
1.				

## 2.2. Satgas Darat

### A. Satgas Darat Gabungan

NO	KEGIATAN	PEMADAMAN			PERSONIL/ PERALATAN	PELAPOR
		Pemadam an	Patrol i	Pencegah an		
1.	<b>KOTA PALANGKA RAYA (Status Siaga Darurat Karhutla)</b>  <b>Kegiatan :</b> - Patroli daerah rawan Karhutla - Siaga laporan karhutla  A. Posko Induk, Pusdalops PB Prov. Kalteng (Jl. Cilik Riwut km. 2,5) - <b>Lokasi :</b> Jl. Banteng, Kel. Bukit Tunggal, Jl. Mahir Mahar lingkaran luar sampai		✓	✓	<b>A. Posko Induk</b> Personil Patroli : Tim Satgas Darat Posko Induk (3 org)  Alkap : Mobil Pickup BPBD (1 unit), Mesin pompa pemadam portable beserta kelengkapannya (2 unit), Radio HT (1 unit), Hp Android (3 buah)	Posko Induk PDB Karhutla BPB-PK Prov. Kalteng dan Pos Lapangan 2



	<p>Jl. G. Obos, Kel. Menteng, Kec. Jekan Raya</p> <p>- <b>Hasil : Nihil Karhutla</b></p> <p>B. Pos Lapangan 2 (Jl. Cilik Riwut km. 11,8)</p> <p>- <b>Lokasi : Jl. Cilik Riwut Km. 24, Kel. Marang, Kec. Bukit Batu (S.02.06245, E.113.79508)</b></p>			<p><b>B. Pos Lapangan 2 (Jl. Cilik Riwut km. 11,8)</b>            Personil : Polri (1 org), Manggala Agni (3 org), TSAK Bukit Tunggul (5 org)</p> <p>Alkap : Kendaraan roda 4 (1 unit), Pengeras suara/TOA, Selebaran Maklumat Kapolda Kalteng dan Himpunan Walikota Palangka Raya</p>	
	<p><b>Kegiatan :</b> Pemadaman Karhutla</p> <p>A. Lokasi : Jl. Merdeka 1 (Jl. Ir. Soekarno), Kel. Menteng, Kec. Jekan Raya (2,24475S 113,91480E). Pukul 11.10 WIB – 12.45 WIB.  <b>Luas area terbakar : ± 2 Ha</b></p> <p>B. Lokasi : Jl. Ir. Soekarno, Kel. Menteng, Kec. Jekan Raya (2,24475S 113,91480E). Pukul 13.45 WIB – 14.50 WIB.  <b>Luas area terbakar : ± 1 Ha</b></p> <p>C. Lokasi : Jl. Cilik Riwut Km. 11 masuk Jl. Nagasari, Kel. Bukit Tunggul, Kec. Jekan Raya (S.02.15324 E.113.83632). Pukul 11.45 WIB.  <b>Luas area terbakar : ± 0,09 Ha</b></p> <p>D. Lokasi : Jl. G. Obos XIV masuk Jl. Ongko Langit, Kel. Menteng, Kec. Jekan Raya. Pukul 12.30 WIB – 13.40 WIB.  <b>Luas area terbakar : ± 1,5 Ha</b></p> <p>E. Lokasi : Jl. Sebangau, Kel. Sabaru, Kec. Sebangau (S 02.28802 E 113.94743). Pukul 11.33 – 15.20 WIB.  <b>Luas area terbakar : ± 3 Ha</b></p>	<p>✓</p>		<p><b>A. Lokasi : Jl. Merdeka 1 (Jl. Ir. Soekarno), Kel. Menteng, Kec. Jekan Raya (2,24475S 113,91480E). Pukul 11.10 WIB – 12.45 WIB</b>            Personil : TNI, Polri, Tim Pos Lapangan 1, Damkar Dishut, Tim Posko Induk, Basarnas Kota Palangka Raya, Balakar 620</p> <p>Alkap : Kendaraan roda 4, Kendaraan roda 2, Pompa pemadam portable dengan kelengkapannya</p> <p><b>B. Lokasi : Jl. Ir. Soekarno, Kel. Menteng, Kec. Jekan Raya (2,24475S 113,91480E). Pukul 13.45 WIB – 14.50 WIB</b>            Personil : TNI, Polri, Tim Pos Lapangan 1, Damkar Dishut, Tim Posko Induk, Basarnas Kota Palangka Raya, Balakar 620</p> <p>Alkap : Truk Tangki air (2 unit), Kendaraan roda 4, Kendaraan roda 2, Pompa pemadam portable dengan kelengkapannya</p> <p><b>C. Lokasi : Jl. Cilik Riwut Km. 11 masuk Jl. Nagasari, Kel. Bukit Tunggul, Kec. Jekan</b></p>	<p>Posko Induk, Tim Pos Lapangan 1, Pos Lapangan 2, Dishut Prov. Kalteng dan Manggala Agni Daops Palangka Raya</p>



					<p><b>Raya (S.02.15324 E.113.83632). Pukul 11.45 WIB</b>            Personil : Polri (1 org), Manggala Agni (3 org), TSAK Bukit Tunggal (5 org)</p> <p>Alkap : Kendaraan roda 4 (1 unit), Pompa pemadam Shibaura (1 unit)</p> <p><b>D. Lokasi : Jl. G. Obos XIV masuk Jl. Ongko Langit, Kel. Menteng, Kec. Jekan Raya. Pukul 12.30 WIB – 13.40 WIB</b>            Personil : TNI, Polri, Tim Pos Lapangan 1, Dishut Prov. Kalteng, Tim Posko Induk, Basarnas Kota Palangka Raya, Balakar 620</p> <p>Alkap : Kendaraan roda 4 (1 unit), Kendaraan roda 2, Pompa pemadam portable (3 unit)</p> <p><b>E. Lokasi : Jl. Sebangau, Kel. Sabaru, Kec. Sebangau (S 02.28802 E 113.94743). Pukul 11.33 – 15.20 WIB</b>            Personil : Regu 01 dan regu 02 MA Daops 1 pky</p> <p>Peralatan : Pemadaman Standar</p>	
2.	<p><b>KAB. KOTAWARINGIN TIMUR</b>            (Status Siaga Darurat Karhutla)</p> <p><b>A. Koramil 1015-10/Kota Besi</b>            1) Kegiatan : Tim Patroli Terpadu Bertemu 2 orang masyarakat yang hendak memancing A/n ,Wiwit Pratama dan Hairullah. Tim patroli terpadu memberikan penyuluhan tentang larangan membuka lahan dengan cara di bakar dan mengingatkan jangan</p>		✓	✓	<p><b>A. Koramil 1015-10/Kota Besi</b>            Personil : TNI (1 org), Polsek (1 org), Manggala Agni (1 org), Masyarakat (1 org)</p> <p>Alkap : Kendaraan roda 2 (4 unit), GPS (1 buah)</p>	Kodim 1015/Spt

	membuang puting rokoknya disebarkan tempat karna akan berakibat kebakaran. 2) Lokasi : Jalan Sampit – Kota Besi					
	<b>Kegiatan :</b> 1) Jam 08:48 Pemadaman lanjutan Jln. Jend. Sudirman Perum. Pandawa 2) Jam 08:51 Pemadaman lanjutan Jln Kapten Mulyono (Perum.pondok Family) 3) Jam 9:57 grond cek, Jl HM Arsyad km 7 (RM Lembur kuring) 4) Jam 10:26 pemaaman Jln HM Arsyad km 7 5) Jam 12.02 pemadaman lanjutan. Jln. Kaca piring Gg Damai 4 6) Jam 13:53 Ground cek jln Cilik riwut km 5 kec Baamang (SNPN 9) - Hasil: ditemukan titik api 7) Jam 13:59 pemadaman Jln Cilik riwut km 5 belakang SMPN 9. - Luasan terbakar = ± 0,25 Ha	✓			<b>1) Jam 08:48 Pemadaman lanjutan Jln. Jend. Sudirman Perum. Pandawa</b> - Peralatan: Mobil tangki BPBD 1, Selang 5 rol, ozdl 1 buah, Minyak 5 liter - Personil: TNI 1, Satpol PP 1, Damkar 2, Diskominfo 1, BPBD 1, Polri 1  <b>2) Jam 08:51 Pemadaman lanjutan Jln Kapten Mulyono (Perum.pondok Family)</b> - Peralatan: Mobil unit 02 Damkar (1 unit), Selang (4 roll), Nozel (2 buah), Kombinasi Y (1 buah). - Personil: TNI (1 orang), Damkar (2 orang), BPBD (1 orang), Senkom (1 orang).  <b>3) Jam 9:57 grond cek, Jl HM Arsyad km 7 (RM Lembur kuring)</b> - Peralatan: Motor (1 unit), HT (1 buah) - Personil: Basarnas (1 orang), Polri (1 orang)  <b>4) Jam 10:26 pemaaman Jln HM Arsyad km 7</b> - Peralatan: Mobil damkar (1 unit), Selang, nozel, HT (1 buah) - Personil: RNI (1 orang), Damkar (2 orang), DLH (1 orang), BPBD (1 orang)	Posko Terpadu Siaga Darurat Karhutla Bpbd Kab. Kotawaringin Timur
3.	<b>KAB. KATINGAN (Status Siaga Darurat Karhutla)</b>		✓	✓	<b>A. Koramil 1015-02/Baun Bango</b> 3) Personil : TNI (1 org), Polsek (1 org), Manggala	Kodim 1015/Spt

<p><b>A. Koramil 1015-02/Baun Bango</b> 1) Kegiatan : Tim Patroli Memberikan pengertian/himbauan kepada masyarakat an. Bp Adi, Bp. Darso agar dalam membuka lahan berkebun tidak dengan cara membakar</p> <p><b>B. Koramil 1015-04/Tumbang Samba</b> 1) Kegiatan : Tim patroli menyampaikan agar tidak membuka lahan dengan cara bakar dan saling menjaga terhadap lahan masing-masing, serta menghimbau kepada warga supaya tidak membuka lahan dgn cara dibakar dan efek kerugian dari karhutla</p>				<p>Agni (1 org), Masyarakat (1 org)</p> <p>Alkap : Kendaraan roda 2 (3 unit), GPS (1 buah)</p> <p><b>B. Koramil 1015-04/Tumbang Samba</b> Personil : TNI (1 org), Polsek (1 org), Manggala Agni (2 org), Masyarakat (1 org)</p> <p>Alkap : Kendaraan roda 2 (4 unit), GPS (1 buah)</p>	
<p><b>C. Posko Siaga Darurat Karhutla BPBD Kab. Katingan</b></p> <p><b>1) Kegiatan : Groundcek Hotspot</b></p> <p>HOTSPOT 1 :</p> <ul style="list-style-type: none"> <li>- Titik koordinat : - 1.81933760643S dan 113.313598633E</li> <li>- Tanggal : 12 Agustus 2018</li> <li>- Satellite : Terra</li> <li>- Tingkat Kepercayaan : 78 %</li> <li>- Lokasi : Kec. Tewang Sangalang Garing</li> </ul> <p>HOTSPOT 2 :</p> <ul style="list-style-type: none"> <li>- Titik koordinat : - 1.17824445797S dan 113.564964294E</li> <li>- Tanggal : 12 Agustus 2018</li> <li>- Satellite : Aqua</li> <li>- Tingkat Kepercayaan : 37 %</li> <li>- Lokasi : Kec. Katingan Hulu</li> </ul> <p>HOTSPOT 3 :</p> <ul style="list-style-type: none"> <li>- Titik koordinat : - 1.1809104681S dan 112.546470642E</li> <li>- Tanggal : 12 Agustus 2018</li> <li>- Satellite : Aqua</li> <li>- Tingkat Kepercayaan : 80 %</li> <li>- Lokasi : Kec. Katingan Hulu</li> </ul>		✓	✓	<p><b>Lokasi : Desa Tumbang Lawang, Kec. Pulau Malan (S.-1.64839 E.-113.206)</b></p> <ul style="list-style-type: none"> <li>- Personil : Brigdalkarhut TN. Sebangau (1 orang), BPBD (3 orang), TNI ( 1 orang), Polri ( 1 orang )</li> <li>- Alkap : Kendaraan Roda 4 (1 unit), Mesin pompa pemadaman beserta perlengkapannya</li> </ul>	<p>Posko Siaga Darurat Karhutla BPBD Kab. Katingan</p>

	<p><b>HOTSPOT 4 :</b></p> <ul style="list-style-type: none"> <li>- Titik koordinat : - 0.734988391399S dan 112.280509949E</li> <li>- Tanggal : 12 Agustus 2018</li> <li>- Satellite : Aqua</li> <li>- Tingkat Kepercayaan : 70 %</li> <li>- Lokasi : Kec. Bukit Raya</li> </ul> <p>2) Pantauan Karhutla belum ada data. Kegiatan patroli/ground check hari ini terkait hotspot tgl 11/8/2018 ke arah Kec. Kamipang dan Kec. Tasik Payawan. Data laporan dari tim lapangan masih belum masuk.</p> <p>3) Kegiatan : Grouncek Hotspot</p> <ul style="list-style-type: none"> <li>- Lokasi : Desa Tumbang Lawang, Kec. Pulau Malan (S.- 1.64839 E.-113.206)</li> <li>- Hasil : Ditemukan bekas lokasi lahan terbakar. Api sudah padam</li> <li>- Luas area terbakar : <math>\pm 2</math> Ha</li> </ul>					
4.	<p><b>KAB. SERUYAN</b> (Status Siaga Darurat Karhutla)</p> <p><b>A. Koramil 1015-14/Kuala Pembuang</b></p> <p>1) Kegiatan : Tim patroli terpadu memberikan sosialisasi/ penyuluhan tentang dampak, larangan dan bahaya membuka lahan dengan cara dibakar, kepada 7 orang warga yang sedang bekerja. A/n : Tono, Mardi, Udin, Sardi, Yono, Uhay, dan Edi.</p> <p>2) Lokasi : Jln. Bina Tani, Desa Mekar Indah, Kec. Seruyan Hilir Timur</p> <p><b>B. Koramil 1015-16/Pembuang Hulu</b></p> <p>1) Kegiatan : Tim patroli menyampaikan agar tidak membuka lahan dengan cara bakar dan menjelaskan aturan hukum tentang karhutla, serta menghimbau kepada warga supaya tidak membuka lahan dgn cara dibakar dan efek</p>		✓	✓	<p><b>A. Koramil 1015-14/Kuala Pembuang</b> Personil : TNI (1 org), Polsek (1 org), Manggala Agni (2 org), Masyarakat (1 org)</p> <p>Alkap : Kendaraan roda 2 (1 unit), GPS (1 buah)</p> <p><b>B. Koramil 1015-16/Pembuang Hulu</b> Personil : TNI (1 org), Polsek (1 org), Manggala Agni (2 org), Masyarakat (1 org)</p> <p>Alkap : Kendaraan roda 2 (1 unit), GPS (1 buah)</p>	Kodim 1015/Spt

	kerugian dari karhutla 2) Lokasi : Jln. Bahaur, Desa Pembuang Hulu, Kec. Hanau					
	<b>Kegiatan :</b> Pemadaman Karhutla  <b>Lokasi :</b> 1) Sandurian arah menuju Sei Perlu, Kec. Seruyan Hilir sebanyak 2 kejadian dengan perkiraan total luasan ± 3 ha. - Upaya : Melakukan pemadaman menggunakan alat semprot punggung dan manual, karena api sebagian sudah padam.  2) Pematang Panjang, Kec. Seruyan Hilir Timur dengan perkiraan luas sekitar 2,5 ha.	✓			<b>1) Sandurian arah menuju Sei Perlu, Kec. Seruyan Hilir</b> - Alkap : Menggunakan alat semprot punggung dan manual, karena api sebagian sudah padam. - Personil : Polsek 1 org, bpbd 2 org, TNI 1 org, SP.TNTP 3 org.  <b>2) Pematang Panjang, Kec. Seruyan Hilir Timur</b> - Alkap : 3 mesin pompa potabel, 1 mobil tangki air dan 1 mobil damkar, api berada dekat pemukiman. - personil : TRC BPBD, Polisi, damkar, kphp.	Posko PDB Karhutla BPBD Kab. Seruyan
5.	<b>KAB. SUKAMARA</b>  <b>A. Lokasi :</b> Daerah Pondok Kulit, Kec. Pantai Lunci (Lat:- 2.7841S Lon:111.198E, Lat:- 2.7841S Lon:111.191E dan Lat:-2.7912S, Lon: 111.192E) - Luas area terbakar : ± 30 Ha  <b>B. Lokasi :</b> Ds. Sungai Pasir Kec. Pantai Lunci (CO - 2.79268S 111.196937E)	✓	✓	✓	<b>A. Lokasi : Daerah Pondok Kulit, Kec. Pantai Lunci</b> 1) Personil : Polsek Pantai Lunci 2) Alkap : Kendaraan roda 2 (3 unit)  <b>B. Lokasi : Ds. Sungai Pasir Kec. Pantai Lunci</b> 1) Personil : TNI (3 orang) 2) Alkap : Kendaraan roda 2 (3 unit), Peralatan manual, HP perorangan, Senjata (Pistol 1 pck, Munisi 9mm 8 butir, Parang)	Polres Sukamara dan Koramil 1014-08/Jelai
6.	<b>KAB. LAMANDAU (Status Siaga Darurat Karhutla)</b>  <b>Kegiatan :</b> Patroli pengecekan Hotspot  <b>Lokasi :</b> Desa Sekombulan, Kec. Delang (S 1°37'59.3724" E 110°53'58.9632")  <b>Hasil :</b> Saat ini tim penanganan	✓	✓	✓	<b>Personil :</b> TNI (3 orang), Polri (2 orang)  <b>Alkap :</b> Kendaraan roda 2 (4 unit), Pistol FN (1 pucuk), Amunisi (6 butir), peralatan pemadam manual	Koramil 1014-07/Delang

	Karhutla sedang bergerak ke lokasi dan hasil akan dilaporkan lebih lanjut.					
	<b>Kegiatan :</b> Pemadaman Karhutla  A. Lokasi : Desa Tanjung Beringin, Kec. Lamandau - Luas terbakar : ± 1,5 Ha  B. Lokasi : Desa Kujan, Kec. Bulik - Luas terbakar : ± 10 Ha	✓			<b>Sapas yg digunakan :</b> 1. Jonder dan water tank 1 unit. 2. Handsprayer 5 unit. 3. R4 3 unit. 4. GPS. 5. Robin portable 2 unit.	Posko Siaga Karhutla BPBD Kab. Lamandau
7.	<b>KAB. BARITO SELATAN (Status Siaga Darurat Karhutla)</b>  <b>1) Kegiatan :</b> Melaksanakan patroli dan sosialisasi mengenai dampak masalah Kebakaran hutan dan lahan di Ds Sanggu - <b>Lokasi :</b> Ds Sababilah, Kec Dusun Selatan  <b>2) Kegiatan :</b> Melaksanakan patroli dan sosialisasi ttg bahaya kabut asap bagi kehidupan, ekonomi dan transportasi. - <b>Lokasi :</b> Kel. Rantau Kujang, Kec. Jenamas		✓	✓	<b>A. Ds Sababilah, Kec Dusun Selatan</b> - Personil : TNI (1 org), Polsek (1 org), Manggala Agni (2 org), Masyarakat (1 org) - Alkap : Kendaraan roda 2 (5 unit), GPS (1 buah), Hp Android (6 unit)  <b>B. Lokasi : Kel. Rantau Kujang, Kec. Jenamas</b> - Personil : TNI (1 org), Polsek (1 org), Manggala Agni (2 org), Masyarakat (2 org) - Alkap : Kendaraan roda 2 (5 unit), GPS (1 buah), Hp Android (6 unit)	Kodim 1012/Btk
8.	<b>KAB. BARITO TIMUR (Status Siaga Darurat Karhutla)</b>  <b>1) Kegiatan :</b> Melaksanakan patroli dan sosialisasi agar tdk membakar pada saat membuka hutan untuk berkebun karena bahaya asap. - <b>Lokasi :</b> Ds Bentot, Kec. Patangkep Tutui <b>2) Kegiatan :</b> Melaksanakan patroli dan sosialisasi mengenai dampak Karhutla dan mencegah terjadinya Karhutla. - <b>Lokasi :</b> Ds Dayu, Kec Karusen Janang		✓	✓	<b>A. Lokasi : Ds Bentot, Kec. Patangkep Tutui</b> - Personil : TNI (1 org), Polsek (1 org), Manggala Agni (2 org), Masyarakat (2 org) - Alkap : Kendaraan roda 2 (5 unit), GPS (1 buah), Hp Android (6 unit)  <b>B. Lokasi : Ds Dayu, Kec Karusen Janang</b> - Personil : TNI (1 org), Polsek (1 org), Manggala Agni (2 org), Masyarakat (2 org) - Alkap : Kendaraan roda 2 (5 unit), GPS (1 buah), Hp Android (6 unit)	Kodim 1012/Btk

9.	<b>KAB. MURUNG RAYA</b> <b>(Status Siaga Darurat Karhutla)</b>  <b>A Lokasi :</b> Jalan As. Nasution, Gg. Launting Raya, Desa Juking Pajang, Kec. Murung (S.-0,6412 E.114.57011) <b>- Luas area terbakar :</b> ± 0,1 Ha  <b>B. Lokasi :</b> Jalan 40 (Komplek DAM), Desa Tahujan Ontu, Kec. Tanah Siang Selatan (S.-0,64769 E.114.56788) <b>- Luas area terbakar :</b> ± 0,002 Ha	✓			<b>A Lokasi : Jalan As. Nasution, Gg. Launting Raya, Desa Juking Pajang, Kec. Murung</b> 1) Personil : TRC BPBD, Polri, Manggala Agni 2) Alkap : 2 unit mobil opsnel, 1 unit truk tangki opsnel BPBD, 1 unit mesin shibaura, 1 unit mesin alkon, selang, Nozzle, Connectione.  <b>B. Lokasi : Jalan 40 (Komplek DAM), Desa Tahujan Ontu, Kec. Tanah Siang Selatan</b> 1) Personil : TRC BPBD 2) Alkap : 2 unit mobil opsnel	Posko Siaga Karhutla BPBD Kab. Murung Raya
10.	<b>KAB. KOTAWARINGIN BARAT</b> <b>(Status Siaga Darurat Karhutla)</b>  <b>Kegiatan :</b> Pemadaman Karhutla  <b>Lokasi :</b> Desa/Kel. Mendawai seberang, Kec. Arut Selatan  <b>Ket :</b> Api masih belum padam karena lokasi sangat sulit di jangkau, masuk semak belukar yg cukup lebat, dan sengaja di bakar untuk pembukaan lahan.  <b>Luas area terbakar :</b> ± 3 Ha	✓			<b>Personil :</b> Anggota BPBD  <b>Alkap :</b> 1 Unit Mobil patroli	Posko Siaga Karhutla BPBD Kab. Kotawaringin Barat
11.	<b>KAB. BARITO SELATAN</b> <b>(Status Siaga Darurat Karhutla)</b>  <b>Kegiatan :</b> Pemadaman Karhutla  <b>Lokasi :</b> Desa/Kel. Mendawai Seberang, Kec. Arut Selatan  <b>Luas area terbakar :</b> ± 1,5 Ha	✓			<b>Personil :</b> TNI (2 orang), Manggala Agni (1 orang), Polri (1 orang), Masyarakat (1 orang)  <b>Alkap :</b> R2 (3 unit), Pompa Punggung Jet Shooter (2 unit), Alat Gps (1 unit), HP android (4 unit), Alat Komunikasi HT (3 unit)	Kodim 1012/Btk
12.	<b>KAB. KAPUAS</b> <b>(Status Siaga Darurat Karhutla)</b>	✓	✓	✓	<b>A. Lokasi : Desa Timpah, Kec. Timpah</b> 1) Pesonel : TNI (1	Posko PDB Karhutla BPBD Kab.



	<p>A. Lokasi : Desa Timpah, Kec. Timpah (-1.73206, 114.47587)          - Luas terbakar : ± 1.05 Ha          - Sumber Laporan : Manggala Agni Daops Kapuas</p> <p>B. Lokasi : Desa Bina Jaya, Kec. Dadahup (-2.64348, 114.64623)          - Luas area terbakar : 10 Ha          - Sumber Laporan : Manggala Agni Daops Kapuas 2</p> <p>C. Lokasi : Desa Belawang, Kec. Kapuas Murung (-2.7115, 114.7388)          - Luas area terbakar : 0.5 Ha (sementara)          - Sumber Laporan : Danramil 06 Kapuas Murung dan Kepala Desa Belawang</p> <p>D. Lokasi : Desa Lungkuh Layang, Kec. Timpah (-1.66176, 114.48695)          - Luas area terbakar : -          - Sumber Laporan : Laporan Manggala Agni Daops 2</p>			<p>org),POLRI (1 org)          Manggala Agni (6 org), Masyarakat (3 org)          2) Peralatan : Mesin Pemadam Portable beserta kelengkapannya (1 unit), Jet Shooter (2 unit), Kendaraan R2 (6 unit), Kepyok (2 unit), Mobil Personil (1 unit)</p> <p>B. Lokasi : Desa Bina Jaya, Kec. Dadahup          1) Pesonel : TNI (1 org), POLRI (1 org), Manggala Agni (6 org), Masyarakat (2 org)          2) Peralatan : Jet Shooter (2 unit), Kendaraan R2 (5 unit), Mesin Pemadam Portable beserta kelengkapannya (1 unit)</p> <p>C. Lokasi : Desa Belawang, Kec. Kapuas Murung          1) Pesonel : Kepala Desa Belawang, Masyarakat (8 org)          2) Peralatan : Mesin Pemadam Portable beserta kelengkapannya (1 unit), Perahu bermesin (2 unit)</p> <p>D. Lokasi : Desa Lungkuh Layang, Kec. Timpah          1) Pesonel : TNI (1 org), Manggala Agni (6 org)          2) Peralatan : Jet Shooter (2 unit), Kepyok (2 unit), Mobil Personil (1 unit), Kendaraan R2 (3 unit)</p>	<p>Kapuas</p>
--	---	--	--	--	---------------

13.	<p><b>KAB. PULANG PISAU</b> (Status Siaga Darurat Karhutla)</p> <p><b>Kegiatan :</b> Pemadaman Karhutla</p> <p><b>Lokasi :</b> Daerah Pondok Kulit, Kec. Pantai Lunci (Lat:-2.7841S Lon:111.198E, Lat:-2.7841S Lon:111.191E dan Lat:-2.7912S, Lon: 111.192E)</p> <p><b>Luas area terbakar :</b> ± 4,5 Ha</p>	✓		<p><b>Personil :</b></p> <ul style="list-style-type: none"> <li>- Manggala Agni : 6 orang</li> <li>- BPBD Pulpis : 4 orang</li> <li>- TNI : 1 orang</li> <li>- Polri : 1 orang</li> <li>- MPA : 17 orang</li> </ul> <p><b>Alkap :</b></p> <ul style="list-style-type: none"> <li>- Mesin Pompa Portabel merk Shibura TF 745M : 1 unit lengkap</li> <li>- Mesin Pompa merk Max3 : 1 unit lengkap.</li> <li>- Mesin Pompa Air merk Robin : 4 unit lengkap.</li> <li>- Jet Shoter : 3 unit</li> <li>- Mobil Slip-On : 1 unit</li> <li>- Mobil Patroli BPBD : 1 unit</li> <li>- Kendaraan R2 : 6 unit</li> </ul>	<p>Manggala Agni Daops Kapuas dan Posko PDB Karhutla BPBD Kab. Pulang Pisau</p>
-----	--	---	--	--	---

## DOKUMENTASI

### Patroli Daerah Rawan Karhutla di Kota Palangka Raya



### Patroli Daerah Rawan Karhutla dan Sosialisasi di Kota Palangka Raya







### Pemadaman Karhutla di Kota Palangka Raya











Persiapan Pemadaman Lokasi Jln Sebangau

Karlahut Lokasi Jln Sebangau  
Tikor S 02.28802 E 113.94743





**Tipe Kebakaran Permukaan  
Tipe Tanah Mineral**



**Vegetasi Serasah, Semak Belukar, Ilalang dan Pakis**



**Sumber Air Lokasi dekat Lokasi Karlahut  
Parit Luas 1 M dan kedalaman 1 M**



**Pemadaman Standar**



**Pemadaman Selesai Tim kembali ke Daops PKY**



**Luas Karhutla 3 Ha  
Luas yang dipadamkan 1,5 Ha**



**Patroli Terpadu dan Penanganan Karhutla di Wil. Kodim 1015/Spt, Kab. Kotawaringin Timur, Kab. Katingan dan Kab. Seruyan**



**Giat Patroli Daerah Rawan Karhutla dan Sosialisasi Posko Siaga Darurat Karhutla di Kab. Katingan**







**Pemadaman Karhutla di Kab. Kotawaringin Timur**



**Pemadaman Karhutla di Kab. Sukamara**









### Patroli Pengecekan Titik Hotspot di Kab. Lamandau



### Pemadaman Karhutla di Kab. Lamandau



### Pemadaman Karhutla di Kab. Barito Selatan







### Patroli dan Sosialisasi di Kab. Barito Selatan dan Barito Timur





## Pemadaman Karhutla di Kab. Murung Raya



## Pemadaman Karhutla di Kab. Kapuas







### Pemadaman Karhutla di Kab. Kotawaringin Barat



### Pemadaman Karhutla di Kab. Pulang Pisau







### Helly Waterbombing : RA 31009 KA32T







### Helly Waterbombing : M18 MTV-1 UP-MI862








Helly Waterbombing : M18 MTV-1 UP-MI815

32








## B. KEGIATAN POSKO KARHUTLA PROVINSI KALIMANTAN TENGAH

1. Pengumpulan data dan informasi dari Kabupaten/Kota.
2. Berkoordinasi dengan Kabupaten/Kota dalam penanganan Karhutla di Provinsi Kalimantan Tengah.
3. Penyampaian Laporan Harian kepada Pimpinan dan Instansi/Lembaga terkait.
4. Apel Radio Satgas PDB Karhutla Kalteng, pukul 07.00 WIB
5. Briefing Operasi di Posko Induk, Pusdalops PB Prov. Kalteng, pukul 07.30 WIB
6. Rapat perencanaan operasi Pukul 14.00 Wib utk Rencana Aksi Senin, 13 Agustus 2018 s.d. Selasa, 14 Agustus 2018 Pukul 07.00 Wib.

### Dokumentasi Posko Induk

#### Briefing Operasi di Posko Induk, Pusdalops PB Prov. Kalteng



Rapat Perencanaan Operasi di Posko Induk, Pusdalops PB Prov. Kalteng



2.3. Satgas Gakkum sampai hari Minggu, 12 Agustus 2018 :

DATA PENEGAKAN HUKUM KEBAKARAN HUTAN DAN LAHAN TAHUN 2018																
JANUARI 2018 – 12 Agustus 2018																
NO	KESATUAN	LAPORAN POLISI	TKP	JML KASUS		JMLAH	JML TSK		LUAS TERBAKAR	JML DITAHAN		PERS	PENYELESAIAN			
				LIDIK	SIDIK		PERORANGAN	KORPORASI		PERORANGAN	KORPORASI		TAHAP I	P.19	P.21	TAHAP II
1		2	3	4	5	6	7	8	9	10	11	12	13	14	15	
1.	RES KAPUAS	LP/134/VII/2018/SPK RES KAPUAS TGL 25 JULI 2018	AREAL PERKEBUNAN SAWIT PT. KLM	1	-	1	-	-	511	-	-	-	-	-	-	-
2.	RES P.RAYA	LP/237/VII/SPK RES P.RAYA TGL 14 JULI 2018	JL. G OBOS 16 KOTA PALANGKA RAYA	-	1	1	1	-	0,6	1	-	5	1	-	-	-
		LP/246/VII/SPK RES P.RAYA TGL 20 JULI 2018	JL. BANTENG 49 KOTA PALANGKA RAYA	1	-	1	-	-	4	-	-	5	-	-	-	-
3.	RES KATINGAN	-	-	-	-	-	-	-	-	-	-	-	-	-	-	-
4.	RES PULPIS	-	-	-	-	-	-	-	-	-	-	-	-	-	-	-
5.	RES KOBAR	LP/56/II/SPK RES KOBAR TGL 23 FEBRUARI 2018	KEL. RAJA SEBERANG, KEC. ARSEL, KAB. KOBAR	-	1	1	1	-	5	1	-	3	-	-	-	1
6.	RES KOTIM	-	-	-	-	-	-	-	-	-	-	-	-	-	-	-
7.	RES BARUT	-	-	-	-	-	-	-	-	-	-	-	-	-	-	-
8.	RES SERUYAN	LP/04/I/SPK RES SERUYAN/SEK SERUYAN HILIR TGL 6 MEI 2018	JL. PEMATANG KAMBAT RAYA, DESA P.PANJANG, KEC. SERHIL, KAB. SERUYAN	-	1	1	1	-	1	-	-	4	1	-	-	-
9.	RES GUMAS	-	-	-	-	-	-	-	-	-	-	-	-	-	-	-
10.	RES BARTIM	-	-	-	-	-	-	-	-	-	-	-	-	-	-	-
11.	RES LAMANDAU	-	-	-	-	-	-	-	-	-	-	-	-	-	-	-
12.	RES BARSEL	-	-	-	-	-	-	-	-	-	-	-	-	-	-	-
13.	RES MURA	-	-	-	-	-	-	-	-	-	-	-	-	-	-	-
14.	RES SUKMA	-	-	-	-	-	-	-	-	-	-	-	-	-	-	-
JUMLAH		5 LP	5 TKP	2	3	5	3	-	521,6	2	-	17	2	-	-	1

Sumber : Polda Kalteng

Demikian Laporan **POSKO Siaga Darurat KARHUTLA PROV. KALTENG**

Terima Kasih.  
Salam Tangguh....

Tanggal : Senin, 13 Agustus 2018  
Pukul : 07.00 WIB



Komandan Satgas  
PDB Karhutla Kalteng 2018  
Komandan Korem 102/Pjg

TTD

Harnoto, S.Sos  
Kolonel Inf NRP 1920029391069