

# POSKO SATGAS KARHUTLA PROVINSI KALIMANTAN TENGAH



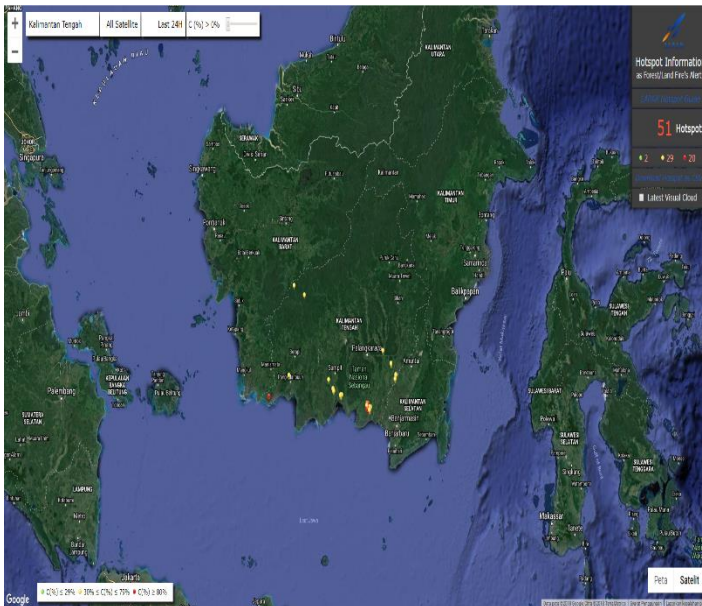
## LAPORAN HARIAN POS KOMANDO SIAGA DARURAT BENCANA ASAP AKIBAT KEBAKARAN HUTAN DAN LAHAN PROVINSI KALIMANTAN TENGAH TAHUN 2018

### I. Kondisi Terkini

#### 1.1. Hotspot

Perkembangan titik panas atau *hotspot* pada 23 s/d 24 Agustus 2018, pukul 07.00 s/d 07.00 WIB berdasarkan pantauan citra satelit Wilayah Provinsi Kalimantan Tengah sebagai berikut :

Citra Satellite Titik Hotspot Confidence 0 - 100 %



Jumlah Hotspot Harian Provinsi Kalimantan Tengah :  
selama 24 Jam : sebanyak **51 HS**

NO	KAB/KOTA	Terra, Aqua, SNPP	CONV %
1.	Kota Palangka Raya		
2.	Barito Selatan	1	49%
3.	Barito Timur		
4.	Barito Utara		
5.	Gunung Mas		
6.	Kapuas	5	54-72%
7.	Katingan	1	50%
8.	Kotawaringin Barat	1	57%
9.	Kotawaringin Timur	9	41-100%
10.	Lamandau		
11.	Murung Raya		
12.	Pulang Pisau	30	28-100%
13.	Sukamara	2	98-100%
14.	Seruyan	2	49-68%
TOTAL		51	

### DATA SEBARAN HOTSPOT TERRA, AQUA DAN SNPP WILAYAH KALIMANTAN TENGAH

#### DATA HOTSPOT JANUARI S/D 23 AGUSTUS 2018

Kabupaten/Kota	Bulan								Grand Total
	1	2	3	4	5	6	7	8	
Barito Selatan	5	6	11	9	4	8	16	40	99
Barito Timur		1				1		16	18
Barito Utara	1		4	3	3		4	2	17
Gunung Mas	8	2			1	3	3	11	28
Kapuas	5	5	22	26	8	7	49	82	204
Katingan	16	1	4	2	3	5	10	97	138
Kotawaringin Barat	27	55	9	3	4	4	1	107	210
Kotawaringin Timur	10	4	1	5	4	4	58	444	530
Lamandau						2	13	53	68
Murung Raya			2	3	1	4	1	11	22

Palangka Raya	4	3	10	1	3		5	30	56
Pulang Pisau	6	3				11	27	209	256
Seruyan	5	8	13	4	3	9	16	157	215
Sukamara	12	13	29	16		3	17	127	217
Grand Total	99	101	105	72	34	61	220	1386	2078

\*Sumber Data : Lapan.go.id

DATA KEJADIAN KEBAKARAN MULAI JANUARI S/D 23 AGUSTUS 2018

No	Kab/Kota	Bulan								Kejadian (X)
		1	2	3	4	5	6	7	8	
1	Barito Selatan				1	1	1	5	3	11
2	Barito Timur							0	1	1
3	Barito Utara	1	1	1	1	3	3	1	1	12
4	Gunung Mas	1						0	0	1
5	Kapuas		2	0	2	4	2	8	32	50
6	Katingan	1	1		0	2	3	10	15	32
7	Kotawaringin Barat	5	23	2	0	3	4	2	12	51
8	Kotawaringin Timur	10	2		0	1	2	22	37	74
9	Lamandau						0	1	17	18
10	Murung Raya			1	1		0	2	8	12
11	Palangka Raya	1	1	2	0	1	7	41	46	99
12	Pulang Pisau						1	8	15	24
13	Seruyan		3	1	1	2	1	4	17	29
14	Sukamara		5	1	2		2	9	10	29
	Grand Total	19	38	8	8	17	26	113	217	446

Sumber Data : Group WA Karlahut Kalteng 2018

DATA LUAS KEBAKARAN MULAI JANUARI S/D 23 AGUSTUS 2018

No	Kab/Kota	Bulan								Luas (Ha)
		1	2	3	4	5	6	7	8	
1	Barito Selatan				0,0	2,5	0,0	44,7	6,5	53,7
2	Barito Timur							0,0	1,0	1,0
3	Barito Utara	1,0	1,0	1,8	0,0	28,2	3,6	2,0	1,0	38,6
4	Gunung Mas	0,5						0,0	0,0	0,5
5	Kapuas		2,0	0,0	0,1	34,6	47,0	515,4	444,2	1043,2
6	Katingan	0,0	0,0		0,0	10,0	6,5	27,7	65,4	109,6
7	Kotawaringin Barat	33,0	357,7	2,5	0,0	3,2	11,5	7,0	55,0	469,9
8	Kotawaringin Timur	45,1	45,0		0,0	6,0	3,0	394,0	197,1	690,2
9	Lamandau						0,0	2,0	41,075	43,075
10	Murung Raya			5,0	0,5		0,0	0,0	6,0	11,5
11	Palangka Raya	3,0	5,0	6,5	0,0	3,0	18,8	128,1	132,7	296,83
12	Pulang Pisau						5,0	136,0	202,7	343,7
13	Seruyan		8,0	0,0	2,0	2,0	3,0	7,5	88,0	110,5





No	Kab/Kota	Bulan								Luas (Ha)
		1	2	3	4	5	6	7	8	
14	Sukamara		330,0	2,2	0,0		1,5	23,5	123,5	480,7
	<b>Grand Total</b>	<b>82,6</b>	<b>748,7</b>	<b>18,0</b>	<b>2,6</b>	<b>89,5</b>	<b>99,9</b>	<b>1.287,9</b>	<b>1.364,01</b>	<b>3.693,11</b>

Sumber Data : Group WA Karlahut Kalteng 2018

3

### 1.1. Indeks Standar Pencemaran Udara (ISPU)

Kualitas udara di seluruh AQMS / Sistem Monitoring Kualitas Udara di Provinsi Kalimantan Tengah menunjukkan Kategori dengan indikator Baik (good), sedang (moderate), tidak sehat (unhealthy), sangat tidak sehat (very unhealthy) dan berbahaya (hazardous) seperti terlihat pada tabel berikut pukul 07.00 WIB.

BAIK 0 - 50		SEDANG 51 - 100		TIDAK SEHAT 101 - 199		SANGAT TIDAK SEHAT 200 - 299		BERBAHAYA 300 - 3000	
LOKASI		BMKG Palangka Raya	KLHK Palangka Raya		BMKG-SMT Kab. Kotawaringin Timur		BMKG-PKN Kab. Kotawaringin Barat		BMKG-MUARATAWEH Kab. Barito Utara
ISPU / PM10		0	13		86		14		37

### 1.2. Jarak Pandang (Visibility)

Data sementara menunjukkan visibility pada hari Kamis, 23 Agustus 2018

LOKASI	VISIBILITY
Palangka Raya	10 Km
Pangkalan Bun	10 Km
Sampit	5 Km
Buntok	10 Km
Muara Teweh	10 Km

### 1.3. Prakiraan Cuaca

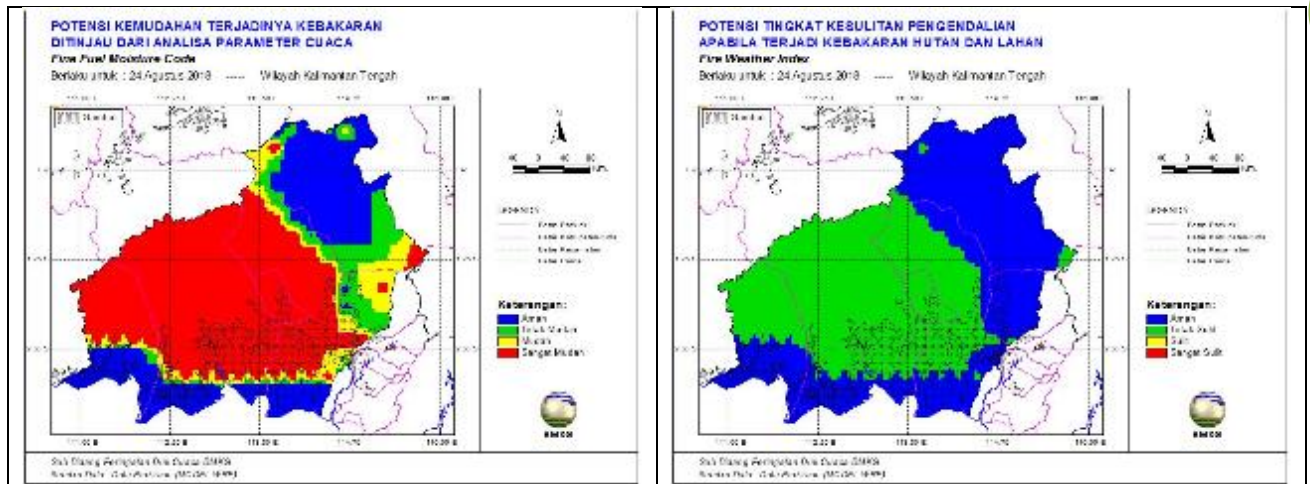
a. Kondisi cuaca hari Kamis, 23 Agustus 2018. Pantauan BMKG dilaporkan sebagai berikut :

No	Data	BMKG Palangka Raya	BMKG Palangalan Bun	BMKG Sampit	BMKG Buntok	BMKG Muara Teweh
1	Arah Angin	Timur	-	Selatan	-	-
2	Kecepatan Angin	3,7 km/jam	calm	3,7 km/jam	Calm	Calm
3	Suhu Udara	23 – 33	20 – 33	23 – 34	23 – 34	24 – 33
4	Kelembaban Udara	55 – 95	65 – 95	65 – 95	55 – 95	70 – 95
5	Cuaca	-	-	-	-	-

\*Sumber Data BMKG

**b. Analisis Potensi Kemudahan Terjadi Kebakaran (FFMC) berlaku untuk hari Jumat, 24 Agustus 2018. Pantauan BMKG dilaporkan sebagai berikut :**

Analisis tingkat kemudahan terjadinya Kebakaran di wilayah Kalteng. Untuk kategori “Sangat Mudah Terbakar dan Sangat Sulit Pengendaliannya” Berwarna Merah.



**c. Pantauan Tinggi Muka Air Tanah :**

- Kalteng : TMA -0.55 m, SM 3.9%
- Sebangau Jaya : TMA -1 m, SM 18.86%
- Katunjung 1 : TMA -0.59 m, SM 75.25%
- Katunjung 2 : TMA -0.93 m, SM 61.24%
- Katunjung 3 : TMA -0.91 m, SM 45.26%
- Mentaren 1 : TMA -0.96 m, SM 3.9%
- Anjir Kalampan : TMA -1.33 m, SM 55.48%
- Bt-Buntoi : TMA -0.64 m, SM 41.74%
- Pm-Paduran Mulya : TMA -0.47 m, SM 44.76%
- Sei Ahas : TMA -1.06 m, SM 41.77%
- Tumbang Nusa : TMA 1809.16 m, SM 111.74%
- Paduran Sebangau : TMA 1628.03 m, SM 73.16%

**II. Upaya Yang Telah dilakukan**

**2.1. Satgas Udara :**

**a. Rekapitulasi Water Bombing Helikopter, Tanggal 23 Agustus 2018**

NO	HELIKOPTER	SORTI (x)	BOMBING (x)	Liter Air	Total Jam Terbang
1	2	3	4	5	6
1.	Mi 8MTVUPMI815 Reposisi ke Provinsi Kalimantan Barat	43	895	3.595.000	181 jam 56 menit.
2.	Mi 8MTV UPMI862 Reposisi ke Provinsi Kalimantan Barat	37	639	2.560.000	151 jam 35 menit.
3.	Helly RA 31034 Kamov32C	40	455	2.249.000	94 Jam

4.	Helly RA 31009 Kamov 32T	32	615	3.015.000	85 jam 29 menit
5.	Helly Mi 8MTV EY-223 Reposisi ke Provinsi Kalimantan Barat	8	269	1.098.000	
	<b>Grand Total</b>	<b>155</b>	<b>2.873</b>	<b>12.617.000</b>	

**b. Kegiatan Water Bombing Helikopter, Tanggal 23 Agustus 2018**

NO	PESAWAT	WATER BOOMBING				Lokasi
		SORTI	WB	LITER	Jumlah	
1.	Helly RA 31034 Kamov 32C	-	-	-	-	Maintanance
2.	Helly RA 31009 Kamov 32T	-	-	-	-	Maintanance

**Teknologi Modifikasi Cuaca (TMC), Tanggal 21 Agustus 2018**

**a. Rekapitulasi Teknologi Modifikasi Cuaca (TMC)**

No	Pesawat	TMC		Lokasi
		Sorti	Garam (Kg)	
1.				
	<b>Jumlah</b>			

**b. Kegiatan Teknologi Modifikasi Cuaca (TMC), 21 Agustus 2018**

No	Pesawat	TMC		Lokasi
		Sorti	Garam (Kg)	
1.				

**2.2. Satgas Darat**

**A. Satgas Darat Gabungan**

1. BPB-PK Prov. Kalteng dan Dishut Prov. Kalteng melakukan pemantauan kejadian kebakaran.
2. Kodim Se-Kalteng melakukan Patroli dan Sosialisasi.
3. Polres Seluruh Kabupaten/Kota melakukan Patroli dan Sosialisasi.
4. BPBD Seluruh Kabupaten/Kota melakukan Patroli dan Sosialisasi.
5. Manggala Agni, TNI, Polri dan Tokoh Masyarakat melakukan patroli terpadu di 45 Desa Rawan kebakaran Hutan dan Lahan di Prov. Kalteng.

Rekap kejadian harian tanggal 23 Agustus 2018

No	Kab/Kota	Kejadian	
		Jumlah	Luas
1	Barito Selatan		
2	Barito Timur		
3	Barito Utara		

4	Gunung Mas		
5	Kapuas		
6	Katingan		
7	Kotawaringin Barat	5	2
8	Kotawaringin Timur	9	28,5
9	Lamandau	1	3
10	Murung Raya		
11	Palangka Raya	6	18,03
12	Pulang Pisau	2	6
13	Seruyan	1	10
14	Sukamara	1	5
	<b>Grand Total</b>	<b>25</b>	<b>72,53</b>

NO	KEGIATAN	PEMADAMAN			PERSONIL/ PERALATAN	PELAPOR
		Pemadaman	Patroli	Pencegahan		
1.	<b>KAB. KAPUAS</b> (Status Siaga Darurat Karhutla)	-	-	-		Nihil
2.	<b>KAB. GUNUNG MAS</b> (Status Siaga Darurat Karhutla)	-	-	-		Nihil
3.	<b>KAB. BARITO SELATAN</b> (Status Siaga Darurat Karhutla)	-	-	-		Nihil
4.	<b>KAB. BARITO TIMUR</b>	-	-	-		Nihil
5.	<b>KAB. PULANG PISAU</b> (Status Siaga Darurat Karhutla)  Hari : Rabu, 22 Agustus 2018 (Update 23 Agustus 2018)  <b>A. Pantauan Hotspot :</b> 1. Kec. Kahayan Kuala : 28 titik 2. Kec. Jabiren Raya : 3 titik  <b>B. Groundcek :</b> 1. Desa Dandang, Kec. Pandih Batu 2. Desa Talio Hulu, Kec. Pandih Batu 3. Desa Mulyasari, Kec. Pandih Batu 4. Desa Gandang Barat km. 14, Kec. Mailku  <b>C. Hasil :</b> Ditemukan karhutla di Desa Gandang Barat km. 14, Kec.	✓	✓	✓	<b>A. Personil Groundcek :</b> Polri (3 org), Anggota Linmas (1 org)  Sarana yang digunakan : Ranmor roda 2  <b>B. Personil Pemadaman Karhutla :</b> TNI (2 org), Polri (2 org), MPA (10 org), Masyarakat (20 org)  Sarana yang digunakan : 1. Mobil - unit 2. R2 20 buah 3. mesin pompa 17 unit 4. selang pemadam 85 buah	Posko Karhutla BPBD Pulang Pisau

	Mailku dan langsung dilakukan pemadaman oleh tim Satgas Karhutla					
	<b>D. Luas lahan terbakar :</b> Masih dalam pendataan Hari : Kamis, 23 Agustus 2018 <b>A. Pantauan Hotspot :</b> 1. Kec. Kahayan Kuala : 28 titik 2. Kec. Jabiren Raya : 3 titik <b>B. Goundcek :</b> Kec. Pandih Batu <b>C. Hasil :</b> - Pemadaman Karhutla lanjutan di Desa Gandang Barat km. 14, Kec. Maluku - Pemadaman Karhutla di Desa Tanjung Taruna, Kec. Jabiren Raya. Saat ini karhutla masih belum padam <b>D. Luas lahan terbakar :</b> 1. Desa Gandang Barat km. 14, Kec. Maluku : ± 60 Ha	✓	✓	✓	<b>Personil Pemadaman :</b> - BPBD : 7 orang - TNI : 7 orang - Polri : 27 orang - Manggala Agni : 6 orang - Kec : 2 orang - MPA : 10 orang - Masyarakat : 20 orang - PT SCP : 16 orang <b>Alkap :</b> - Mobil 10 unit - R2 40 buah - Mesin pompa 11 unit - Selang pemadam 75 buah	Posko Karhutla BPBD Pulang Pisau
6.	<b>KAB. BARITO UTARA (Status Siaga Darurat Karhutla)</b> <b>Kegiatan :</b> - Melakukan Monitoring / Pemantauan bencana, titik hotspot, cuaca, daerah rawan Karhutla, arah angin dan kondisi sungai di wilayah Kab. Barito Utara melalui perangkat komunikasi Radio HT telepon seluler, Whatsapp dan sarana informasi lainnya. - Berkoordinasi dengan TNI, POLRI, SOPD, Kepala Desa, Camat dan Organisasi Kemasyarakatan di Kab. Barito Utara apabila terjadi bencana. - Siaga Laporan Kejadian Karhutla - Anggota Posko melaksanakan penebangan dan pembersihan pohon tumbang di Jl. Poros Mtw –		✓	✓	<b>Personil :</b> Tim Posko Karhutla Kab. Barito Utara	Posko Karhutla BPBD Barito Utara



	Ds. Lemo.					
7.	<b>KAB. MURUNG RAYA</b> <b>(Status Siaga Darurat Karhutla)</b>  <b>Kegiatan :</b> <ul style="list-style-type: none"> <li>- Melakukan Monitoring / Pemantauan bencana, titik hotspot, cuaca, daerah rawan Karhutla, arah angin dan kondisi sungai di wilayah Kab. Murung Raya melalui perangkat komunikasi Radio HT telepon seluler, Whatsapp dan sarana informasi lainnya.</li> <li>- Berkoordinasi dengan TNI, POLRI, SOPD, Kepala Desa, Camat dan Organisasi Kemasyarakatan di Kab. Murung Raya apabila terjadi bencana.</li> <li>- Siaga Laporan Kejadian Karhutla</li> </ul>		✓	✓	<b>Personil :</b> Tim Posko Karhutla Kab. Murung Raya	Posko Karhutla BPBD Murung Raya
8.	<b>KAB. KATINGAN</b> <b>(Status Siaga Darurat Karhutla)</b>  <b>A. Hotspot terpantau :</b> <ol style="list-style-type: none"> <li>1. Kec. Sanaman Mantikei : 3 titik</li> <li>2. Kec. Marikit : 4 titik</li> <li>3. Kec. Katingan Hulu : 1 titik</li> <li>4. Kec. Bukit Raya : 5 titik</li> </ol>		✓	✓	<b>Personil :</b> <ol style="list-style-type: none"> <li>a. TNI = 1 org</li> <li>b. POLRI = 10 org</li> <li>c. BPBD = 4 org</li> <li>d. Tagana = 1 org</li> </ol> <b>ALKAP :</b> <ol style="list-style-type: none"> <li>a. Kendaraan R4 = 3 unit</li> <li>b. Pompa Karhutla Menengah (Shibaura) = 1 unit</li> <li>c. Pompa Karhutla Apung = 1 unit</li> <li>d. Selang kirim 2,5" = 10 roll @20 meter</li> <li>e. Selang Isap 2" = 1 buah (5 meter)</li> <li>f. Nozzle 2,5" = 2 buah</li> </ol>	Posko Karhutla BPBD Kab. Katingan
	<b>A. KORAMIL 1015-04/TUMBANG SAMBA</b> <ul style="list-style-type: none"> <li>- Kegiatan : Menyampaikan agar tidak membuka lahan dengan cara bakar dan saling menjaga terhadap lahan masing-masing</li> <li>- Lokasi : Kebun Bpk Karuhe Jalan Manggis, Desa Samba Danum, Kec. Katingan Tengah</li> </ul>		✓	✓	<b>KORAMIL 1015-04/TUMBANG SAMBA</b> <b>A. PERSONEL.</b> <ul style="list-style-type: none"> <li>- TNI : 1 org</li> <li>- POLRI : 1 org</li> <li>- MA. : 2 org</li> <li>- Masyarakat : 1 org</li> </ul> <b>B. PERALATAN DAN PERLENGKAPAN.</b> <ol style="list-style-type: none"> <li>1. Ran R2. = 4</li> <li>2. Ran R4. = -</li> <li>3. GPS. = 1 Buah</li> </ol>	Kodim 1015/Spt



9.	<p><b>KOTA PALANGKA RAYA (Status Siaga Darurat Karhutla)</b></p> <p>a) Patroli Daerah Rawan Karhutla dan Pengecekan/Persiapan Peralatan Pemadam Karhutla - Hasil : Nihil Karhutla</p> <p>b) Sosialisasi dan Patroli - Lokasi : Jl. Petuk Katimpun, Kel. Petuk Katimpun, Kec. Jekan Raya</p>		✓	✓	<p><b>Tim Posko Induk :</b></p> <ul style="list-style-type: none"> <li>- Personil : Tim Satgas Darat Posko Induk</li> <li>- Alkap : Truk Tangki Air (1 unit), Kendaraan roda 4 (1 unit), Pompa pemadam karhutla dan kelengkapannya (2 unit), Peralatan pemadam manual</li> </ul> <p><b>Tim Pos Lapangan 2 :</b></p> <ul style="list-style-type: none"> <li>- Personil : Pusdalops PB Prov. Kalteng (2 org), TSAK Bukit Tunggal (8 org)</li> <li>- Alkap : Kendaraan roda 4 (3 unit), TOA/Pengeras suara, Selebaran Maklumat Kapolda Kalteng dan Himbauan Walikota Palangka Raya.</li> </ul>	Tim Posko induk dan Tim Pos Lapangan 2
	<p><b>Pemadaman Karhutla</b></p> <p>a) Jl. Manduhara, Kel. Kereng Bangkirai, Kec. Sebangau - Luas terbakar : 10 Ha</p> <p>b) Jl. RTA. Milono km. 6, Kel. Kereng Bangkirai, Kec. Pahandut - Luas terbakar : ± 0,025 Ha</p> <p>c) Jl. Petuk Katimpun km. 10, Kel. Petuk Katimpun, Kec. Jekan Raya (S.02.13765 , E.113.86411) - Luas terbakar : ± 1 Ha</p> <p>d) Area Universitas Palangka Raya, Jl. Yos Sudarso, Kel. Palangka, Kec. Jekan Raya (2,2237S, 113,8839 E) - Luas terbakar : ± 2 Ha</p>	✓			<p><b>a) Jl. Manduhara, Kel. Kereng Bangkirai, Kec. Sebangau</b></p> <ul style="list-style-type: none"> <li>- Personil : tim poslap 1, polri, tni, unit bpk. immanuel, unit bpk. palangka sari, unit bpk. pinus permai, unit siaga karhutla polda kalteng, unit awc sabhara polda kalteng</li> <li>- Alkap : Peralatan Pemadam Karhutla dan Kelengkapannya</li> </ul> <p><b>b) Jl. RTA. Milono km. 6, Kel. Kereng Bangkirai, Kec. Pahandut</b></p> <ul style="list-style-type: none"> <li>- Personil : Polri, Unit Siaga Karhutla Polda Kalteng, Tim Pos Lapangan 1, Unit BPK Pinus Permai</li> </ul> <p><b>c) Jl. Petuk Katimpun km. 10, Kel. Petuk Katimpun, Kec. Jekan Raya</b></p> <ul style="list-style-type: none"> <li>- Personil : Polri (8 org), TSAK Bukit Tunggal (8 org)</li> </ul>	Tim Posko Induk, Tim Pos Lapangan 1, Tim Pos Lapangan 2, Tim Pos Lapangan 3

				<p>- Alkap : Mesin Shibaura =1 unit", selang penghisap = 1 unit, selang pelempar uk.1,5"= 12 unit, konektor 2,5" ke 1,5"= 1 unit, konektor = 1,5" ke 1,5"=1 unit, nozel =3 unit, R4 = 3 unit</p> <p><b>d) Area Universitas Palangka Raya, Jl. Yos Sudarso, Kel. Palangka, Kec. Jekan Raya</b></p> <p>- Personil : TNI, Polri, Tim Posko Induk, Tim Pos Lapangan 2, Tim Pos Lapangan 3, Damkar Dishut, BPBD Kota Palangka Raya, Manggala Agni, Basarnas Kota Palangka Raya, BPK Borneo, Tagana</p> <p>- Alkap : 1 unit ambulance, 1 unit truck, 1 unit mesin pompa portable shibura, 1 unit mesin Apung, 1 unit robin, 12 buah selang 4 buah Nozel.</p>	
	<p><b>Pemadaman Karhutla</b></p> <p>1. Jl. Mahir Mahar km. 19, Kel. Kalampangan, Kec. Sebangau (S 02.0234286" E 1142860887")</p> <p>- Luas terbakar : ± 1 Ha</p> <p>2. Jl. Batu Benama, Kel. Tangkiling, Kec. Bukit Batu (S 02. 98280 E.113.75378)</p> <p>- Luas terbakar : ± 4 Ha</p>	✓		<p><b>Jl. Mahir Mahar km. 19, Kel. Kalampangan, Kec. Sebangau</b></p> <p>- Pelaksana : Regu.05. MA Daops PKY</p> <p>- Peralatan : Pemadaman standar (satu set mesin pemadam lengkap) ; 1 Unit Mobil monilog, 1 Unit Mesin waterax, 15 Selang 1,5 Inc selang waterax, 1 selang penghisap waterax, 1 Alat Navigasi GPS, 1 Unit Kamera</p> <p><b>Jl. Batu Benama, Kel. Tangkiling, Kec. Bukit Batu</b></p> <p>- Pelaksana : Manggala agni Twa wil satu, TNI, Polri Manggala agni</p>	<p>Manggala Agni Daops Palangka Raya</p>

					<p>Daops PKY team patdu seigohong dan pager.</p> <ul style="list-style-type: none"> <li>- Alkap : 1 Unit Mobil Strada Patroli, 1 Unit Slip In, 1 Unit Mesin Maxtri, 6 Selang 1,5 Inc selang Banci, 1 Unit Mesin Honda, 3 Selang 1,5 Inc Selang Maxtri, 1 Alat Navigasi GPS, 1 Unit Kamera</li> </ul>	
10.	<p><b>KAB. SERUYAN</b> (Status Siaga Darurat Karhutla)</p> <p><b>Kegiatan :</b> Pemadaman Karhutla</p> <p><b>Lokasi :</b> Kartika Bhakti Trans Unit I, Kab. Seruyan</p> <p><b>Luas lahan terbakar : ± 10 Ha</b></p>	✓			<p><b>Personil :</b> TNI, Polisi, KPHP, DAMKAR, TRC BPBD</p> <p><b>Alkap :</b> Mesin pompa portabel 3 unit, Mobil ops BPBD bak terbuka, Mobil ops BNPB, speedboat, perlengkapan lainnya</p>	Posko Karhutla BPBD Kab. Seruyan
	<p>A. KORAMIL 1015-16/PEMBUANG HULU</p> <ul style="list-style-type: none"> <li>- Kegiatan : Bersama bapak-bapak, dan kita pun sebagai tim patroli tepadu menjelaskan dampak buruk dari kebakaran hutan dan lahan, dan dari pihak TNI dan POLRI menyampaikan tentang undang-undang dan pasal jika memang ada yang melanggar, maka dari itu kita menghimbau bapak-bapak tersebut agar tidak membuka lahan pertanian dengan cara membakar.</li> <li>- Lokasi : Di Pondok Bp Hendro Jl. Tanah Ambou, Desa Pembuang Hulu, Kec. Hanau</li> </ul>		✓	✓	<p><b>KORAMIL 1015-16/PEMBUANG HULU</b></p> <p>A. PERSONEL :</p> <ol style="list-style-type: none"> <li>1) TNI = 1 org</li> <li>2) Polsek = 1 org</li> <li>3) Ma. = 2 org</li> <li>4) Masy. = 1 org</li> </ol> <p>B. ALKAP :</p> <ol style="list-style-type: none"> <li>1) R4 = 1 unit</li> <li>2) GPS = 1 buah</li> </ol>	Kodim 1015/Spt
11.	<p><b>KAB. SUKAMARA</b></p> <p><b>Kegiatan :</b> Pemadaman Karhutla</p>	✓			<p><b>1. Desa Natai Sedawak</b></p> <p>Personil : POLRI sebanyak 28 Personel, TNI sebanyak</p>	Polres Sukamara

	<p>1. Desa Natai Sedawak, Kec. Sukamara</p> <ul style="list-style-type: none"> <li>- Luas lahan terbakar : ± 5 Ha</li> </ul>				<p>6 Personel, DAMKAR sebanyak 6 Personel</p> <p>Alkap :</p> <p>Ranmor roda 4 POLRI sebanyak 4 Unit, Ranmor 4 roda Damkar sebanyak 2 Unit, Ranmor roda 2 TNI sebanyak 4 Unit, Pemukul/ pengebuk api dari rotan sebanyak 20 buah, Senpi Rev 3 Pucuk</p> <p>Senpi FN 2 Pucuk, Satu tas ransel P3K Polri</p>	
12.	<p><b>KAB. LAMANDAU</b> (Status Siaga Darurat Karhutla)</p> <p><b>Kegiatan :</b> Pemadaman Karhutla</p> <p><b>Lokasi :</b> Daerah perkebunan PT. SMU wil Desa Nanga Koring, Kec. Bulik Timur</p> <p><b>Luas terbakar : 3 Ha</b></p>	✓			<p><b>Personil :</b> BPBD / TRC 4 orang, TNI 1 orang, POLRI 5 orang, Security Perusahaan 2 orang, Mandor Kebun Perusahaan 1 orang.</p> <p><b>Alkap :</b> 1 Unit Mbil Patroli, 1 unit mbil Ops , 1 Unit Mobil Damkar Perusahaan, 6 bh sprayer Gendong (kapasitas 15 liter), 1 Unit GPS, HP Android, Peralatan manual, 1 Unit Mesin Robin + selang</p>	Posko Karhutla BPBD Kab. Lamandau
13.	<p><b>KAB. KOTAWARINGIN TIMUR</b> (Status Siaga Darurat Karhutla)</p> <p>A. KORAMIL 1015-08/MB.KETAPANG</p> <ul style="list-style-type: none"> <li>- Kegiatan : Tim Patroli Terpadu mensosialisasikan dampak dan bahaya karhutlabun kepada 5 orang warga An. Santoso, Tukimin, Wagiyem, Sinta dan Ulum.</li> <li>- Lokasi : Desa Eka Bahurui, Jalur 4, Rt.11, Jalan. Niaga, Kec. MB. Ketapang</li> </ul> <p>B. KORAMIL 1015-10/KOTA BESI</p>		✓	✓	<p><b>KORAMIL 1015-08/MB.KETAPANG</b></p> <p>A. PERSONEL</p> <ol style="list-style-type: none"> <li>1) TNI. = 1 org</li> <li>2) Polsek = 1 org</li> <li>3) MA. = 1 org</li> <li>4) Masy. = 1 org</li> </ol> <p>B. PERALATAN DAN PERLENGKAPAN.</p> <ol style="list-style-type: none"> <li>1) R2. = 4 unit</li> <li>2) GPS. = 1 buah</li> </ol> <p><b>KORAMIL 1015-10/KOTA BESI</b></p> <p>A. PERSONEL</p> <ol style="list-style-type: none"> <li>1) TNI. = 1 org</li> <li>2) Polsek = 1 org</li> <li>3) MA. = 1 org</li> <li>4) Masy. = 1 org</li> </ol> <p>B. PERALATAN DAN PERLENGKAPAN.</p> <ol style="list-style-type: none"> <li>1) R2. = 4 unit</li> <li>2) GPS. = 1 buah</li> </ol>	Kodim 1015/Spt

	<ul style="list-style-type: none"> <li>- Kegiatan : Tim Patroli Terpadu Bertemu 1 orang warga an. Bapak Yono (62 Thn). Tim Patroli Terpadu memberikan penyuluhan tentang larangan membuka lahan dengan cara di bakar, serta meminta menyampaikan kepada kerabat/teman/tetangga nya tentang larangan tersebut. Dan membagikan selebaran undang undang tentang Karhutlabun</li> <li>- Lokasi : Jl. Cilik Riwut masuk Jl. Sungai Kerokan. Kel. Kota Besi Hilir, Kec. Kota Besi</li> </ul>					
	<p><b>Satgas Penanggulangan dan Penanganan Karhutla</b></p> <p><b>A. Kegiatan :</b> Binluh/Sosialisasi dan membagikan MAKlumat KAPOLDA KALTENG no. Mak/3/III/2018 tgl 15 Maret 2018 Tentang Sanksi Pidana Terhadap Pembakaran Hutan dan Lahan sebanyak 100 lembar kepada warga masyarakat sehingga tersampainya pesan - pesan Kamtibmas terhadap warga masyarakat terkait larangan pembakaran hutan dan lahan.</p> <ol style="list-style-type: none"> <li>1. Halaman Kantor Kecamatan Mentaya Hilir Selatan Samuda</li> <li>2. Kantor Desa Sebamban Kecamatan Mentaya Hilir Selatan samuda</li> </ol>		✓	✓	<p><b>Personil Satgas Penyuluhan &amp; Sosialisasi :</b> Pelaksana Kegiatan :</p> <ol style="list-style-type: none"> <li>a. Kasubdit Kerma Ditbinmas Polda Kalteng AKBP RIAN TOHARI, SP.</li> <li>b. Kasatbinmas Polres Kotim IPTU GUNTUR RW.</li> <li>c. Kanitbinkamsa Satbinmas Polres Kotim APTU YUYUT AGUS WIDODO.</li> <li>d. Banit Binkamsa Satbinmas Polres Kotim BRIPKA HADI PRAYITNO.</li> </ol>	Satgas Penanggulang an dan Penanganan Karhutla Kab. Kotim
	<p><b>B. Pemadaman Karhutla</b></p> <ol style="list-style-type: none"> <li>1. <b>Team BKO Polda Kalteng</b> <ul style="list-style-type: none"> <li>- Lokasi : Gg Nanas, Ds. Basilih Hulu, Kec. Mentawa Hilir Selatan.</li> <li>- Luas terbakar : ± 10 Ha</li> </ul> </li> <li>2. <b>Team Posko Polres Kotim</b></li> </ol>	✓			<p><b>Personil :</b> Satgas Penanggulangan dan Penanganan Karhutla Kab. Kotim</p>	Satgas Penanggulang an dan Penanganan Karhutla Kab. Kotim

	<ul style="list-style-type: none"> <li>- Lokasi : Ds. Basirih Hulu, Jln. Nanas, Kec. Mentaya Hilir Selatan</li> <li>- Luas terbakar : <math>\pm 5</math> Ha</li> </ul>					
	<b>3. Team Kec. Ketapang</b> <ul style="list-style-type: none"> <li>- Lokasi : Jl. M. HATTA, lingkaran Selatan, Kel. Ketapang, Kec. MB Ketapang</li> <li>- Luas terbakar : <math>\pm 2</math> Ha</li> </ul>					
	<b>4. Team Kec. Mentaya Hulu</b> <ul style="list-style-type: none"> <li>- Lokasi : Ds. Sariung Kec. Mentaya Hulu</li> <li>- Luas terbakar : <math>\pm 4</math> Ha</li> </ul>					
	<b>5. Team Kec. Cempaga</b> <ul style="list-style-type: none"> <li>- Lokasi : Ds. Rubung Buyung, Kec. Cempaga</li> <li>- Luas terbakar : -</li> </ul>					
	<b>6. Team Kec. Parenggean</b> <ul style="list-style-type: none"> <li>- Lokasi : Desa Kabuau, Kec. Parenggean</li> <li>- Nihil Karhutla</li> </ul>					
	<b>7. Team Kec. Antang Kalang</b> <ul style="list-style-type: none"> <li>- Lokasi : Ds. Tumbang Gagu Kec. Antang Kalang (- 1.265416S, 112.453537E dan - 1.275453S, 112.454834E)</li> <li>- Luas terbakar : <math>\pm 0,5</math> Ha</li> </ul>					
	<b>8. Team Kec. Pulau Hanaut</b> <ul style="list-style-type: none"> <li>- Lokasi : Ds. Hantipan hingga Ds. Bapinang Hilir laut, Kec. Pulau Hanaut</li> <li>- Luas terbakar : <math>\pm 5</math> Ha</li> </ul>					
	<b>9. Team Kec. Kota Besi</b> <ul style="list-style-type: none"> <li>- Lokasi : Ds. Sebabyi Kec. Telawang</li> <li>- Luas terbakar : <math>\pm 2</math> Ha</li> </ul>					
	<b>C. SATGAS GAKKUM :</b> <ul style="list-style-type: none"> <li>- Giat : Pengecekan serta Pemasangan Police</li> </ul>		✓	✓		Satgas Penanggulangan dan

	<p>Line dan Segel lahan yg terbakar di PT.Hamparan Masawit Bangun Persada 2 (HMBP) Wilkum Polsek Sungai Sampit Kec.Mentaya Hilir Utara</p> <ul style="list-style-type: none"> <li>- <b>Lokasi :</b> Berada di PT.HMBP Blok C44, C45, C46 Dusun Paring 2 Desa Natai Baru Kec.Mentaya Hilir Utara</li> <li>- <b>Luas lahan terbakar :</b> ± 15 Ha</li> <li>- <b>Uraian Kegiatan :</b> Pada hari Ini Kamis, 23 Agustus 2018 Skj. 14.00 wib telah dilakukan kegiatan pemasangan Police Line dan Segel oleh Tim Karhutla Reskrimsus Polda Kalteng yg dipimpin oleh AKP BENITO HARLEANDRA, S.I.K serta 4 orang anggota di Lahan yg terbakar HGU milik PT.HMBP 2 tepatnya berada di Blok C44, C45, C46 Dusun Paring 2 Desa Natai Baru Kec.MHU Kab.Kotim.</li> <li>- <b>Tindakan Kepolisian :</b> <ol style="list-style-type: none"> <li>1. Memasang Police Line dan Segel.</li> <li>2. Memeriksa saksis.</li> <li>3. Melakukan lidik.</li> </ol> </li> </ul>					Penanganan Karhutla Kab. Kotim
14.	<p><b>KAB. KOTAWARINGIN BARAT</b> (Status Siaga Darurat Karhutla)</p> <p><b>Kegiatan Pencegahan :</b></p> <ol style="list-style-type: none"> <li>1. Satgas karhutla melakukan penyebar luasan informasi terkait bahaya karhutla serta deklarasi anti dan berantas karhutla bersama Komunitas mobil, motor serta relawan dan organisasi pemuda.</li> <li>2. Apel bersama tim satgas dan komunitas serta relawan</li> </ol>	✓	✓	✓	<p><b>Personil :</b></p> <ul style="list-style-type: none"> <li>- Anggota Polres Kotawaringin Barat (Dipimpin Bpk. Kapolres)</li> <li>- Anggota Brimob</li> <li>- Anggota Kodim 1014/Pbn</li> <li>- Anggota BPBD KOBAR</li> <li>- Anggota Manggala Agni</li> <li>- komunitas dan Relawan kotawaringin Barat</li> </ul>	Satgas Karhutla Kab. Kotawaringin Barat



	<p>bertempat di lokasi karhutla mendawai seberang di pimpin Dir. PAMOBVIT Polda Kalteng di lanjutkan Pemadaman titik api.</p> <p>Kegiatan Pemadaman : Kegiatan lanjutan pemadaman berlokasi di mendawai seberang</p> <p>1. Koordinat S : 2°38'11.76" E : 111°34'30.83" Kel. Mendawai seberang / jl. Pibun-kotawaringin km. 10 Kec. Arsel Api masih dalam proses pemadaman</p> <p>2. Koordinat S : 2°37'40.65" E : 111°35'05.22" Kel. Mendawai seberang / jln. Pibun-kotawaringin km. 11 Kec. Arsel Api masih dalam proses pemadaman</p> <p>3. Koordinat S : 2°39'51.84" E : 111°33'35.74" Kel. Mendawai seberang / jln. Pibun - kotawaringin km. 08 Api masih dalam proses pemadaman</p> <p>4. Koordinat S : 02.77374 E : 111. 64552 Ds. Pasir panjang / jl. Translik Kec. Arsel Luasan : 1,5 ha Api sudah padam</p> <p>5. Koordinat S : 02.72879° E : 111.66486 Ds. Pasir Panjang / belakang pabrik jagung Kec. Arut selatan Luasan : 0,5 ha Api sudah padam.</p>				<ul style="list-style-type: none"> <li>- MPA</li> <li>- Masyarakat</li> </ul> <p><b>Jumlah personil : ± 150 orang</b></p> <p><b>Peralatan :</b></p> <ul style="list-style-type: none"> <li>- Ran R4</li> <li>- Ran R2</li> <li>- Truck serbaguna</li> <li>- mesin portable</li> <li>- selang hisap</li> <li>- selang lempar</li> <li>- nozzel</li> <li>- DII.</li> </ul>	
--	--	--	--	--	--	--

## DOKUMENTASI

### Sosialisasi dan Patroli Penanganan Karhutla



### Pemadaman Karhutla di Kota Palangka Raya











### Patroli dan Penanganan Karhutla di Kab. Kotawaringin Barat





### Pemadaman Karhutla di Kab. Seruyan





Kegiatan Posko Karhutla Kab. Barito Utara



Patroli Daerah Rawan Karhutla di Kab. Katingan





### Patroli dan Pemadaman Karhutla di Kab. Sukamara







Patroli dan Pemadaman Karhutla di Kab. Lamandau



Sosialisasi, Patroli dan Penanganan Karhutla di Wil. Kodim 1015/Spt



**Sosialisasi, Patroli dan Penanganan Karhutla oleh Satgas Karhutla Kab. Kotawaringin Timur**







## B. KEGIATAN POSKO KARHUTLA PROVINSI KALIMANTAN TENGAH

1. Pengumpulan data dan informasi dari Kabupaten/Kota.
2. Berkoordinasi dengan Kabupaten/Kota dalam penanganan Karhutla di Provinsi Kalimantan Tengah.
3. Penyampaian Laporan Harian kepada Pimpinan dan Instansi/Lembaga terkait.
4. Apel Radio Satgas PDB Karhutla Kalteng, pukul 07.00 WIB
5. Briefing Operasi di Posko Induk, Pusdalops PB Prov. Kalteng, pukul 07.30 WIB
6. Rapat perencanaan operasi Pukul 14.00 Wib utk Rencana Aksi Jumat, 24 Agustus 2018 s.d. Sabtu, 25 Agustus 2018 Pukul 07.00 Wib.

**Dokumentasi Posko Induk  
Briefing Operasi di Posko PDB Prov. Kalteng**



**Rapat Posko PDB Prov. Kalteng**



**2.3. Satgas Gakkum sampai hari Kamis, 23 Agustus 2018 :**

**DATA PENEGAKAN HUKUM KEBAKARAN HUTAN DAN LAHAN TAHUN 2018**

JANUARI 2018 – 23 Agustus 2018

NO	KESATUAN	LAPORAN POLISI	TKP	JML KASUS		JMLAH	JML TSK		LUAS TERBAKAR	JML DITAHAN		PENYELESAIAN			
				LIDIK	SIDIK		PERORANGAN	KORPORASI		PERORANGAN	KORPORASI	TAHAP I	P.19	P.21	TAHAP II
1		2	3	4	5	6	7	8	9	10	11	13	14	15	
1.	POLRES KAPUAS	LP/134/VII/RES.5.3.2 018/SPK RES KAPUAS TGL 25 JULI 2018	AREAL PERKEBUNAN SAWIT PT. KALIMANTAN LESTARI MANDIRI (KLM)	1	-	1	-	-	511	-	-	-	-	-	-

NO	KESATUAN	LAPORAN POLISI	TKP	JML KASUS		JML TSK	LUAS TERBAKAR	JML DITAHAN		PENYELESAIAN					
				LIDIK	SIDIK			PERORANGAN	KORPORASI	PERORANGAN	KORPORASI	TAHAP I	P.19	P.21	TAHAP II
1		2	3	4	5	6	7	8	9	10	11	13	14	15	
2.	POLRES P.RAYA	LP/237/VII/SPK RES P.RAYA TGL 14 JULI 2018	JL. G OBOS 16 UJUNG KOTA PALANGKA RAYA	-	1	1	1	-	0,6	1	-	1	-	-	-
		LP/246/VII/SPK RES P.RAYA TGL 20 JULI 2018	JL. BANTENG 49 KOTA PALANGKA RAYA	1	-	1	-	-	4	-	-	-	-	-	-
		LP/A/298/VIII/ RES.1.8/2018/KALTE NG/ RES P.RAYA, TANGGAL 20 JULI 2018	JL.G.OBOS XI RT.005.RW.013, KEL. MENTENG, KEC. JEKAN RAYA, KOTA PALANGKA RAYA	-	1	1	-	-	2	-	-	1	-	-	-
		LP/A/313/VIII/RES.1.13./2018/KALTENG/ RES P.RAYA, 21 AGUSTUS 2018	JL. CILIK RIWUT KM. 10, KEL. PETUK KATIMPUN, KEC. JEKAN RAYA	1		1			10						
3.	POLRES KATINGAN	NOMOR : LP/K/15/VII/2018 TANGGAL 22 JULI 2018	JL. CEMPAKA BUANG UJUNG, DESA HAMPALIT, KEC. KATINGAN HILIR, PROV. KALTENG	-	1	1	2	-	4	-	-	1	-	-	-
4.	POLRES PULPIS	LP/05/VIII/KALTEN G/2018/RES PULPIS SEK SEBANGAU KUALA, TGL 19 AGUSTUS 2018	LAHAN JALUR 2 SP II DESA SEBANGAU PERMAI KEC. SEBANGAU KUALA	-	1	1	1	-	0,25	-	-	1	-	-	-
		LP/06/VIII/2018/KAL TENG/RES PULPIS/SEK PANDIH BATU, TGL 15 AGUSTUS 2018	DESA PANGKUH HILIR KEC. PANDIH BATU		1	1	1		0,4			1			
		LP/07/VIII/KALTEN G/2018/RES PULPIS/SEK PANDIH BATU, TGL 16 AGUSTUS 2018	DESA MULYA SARI KEC. PANDIH BATU		1	1	1		0,45			1			
		LP/08/VIII/2018/KTG/ RES PULPIS/SEK MALIKU, 20 AGUSTUS 2018	LOKASI PERTANIAN JALUR 4 JL. RA KARTINI RT 04 RW 02 DESA KANAMIT, KEC. MALIKU		1	1	1		10			1			
5.	POLRES KOBAR	LP/56/II/SPK RES KOBAR TGL 23 FEBRUARI 2018	JL. DR ARAH PANGKALAN BUN MENUJU KOTAWARINGIN LAMA SEBELAH KANAN RT.03, KEL. RAJA SEBERANG, KEC. ARSEL, KAB. KOBAR	-	1	1	1	-	5	1	-	-	-	-	1
		LP/220/VII/RES.1.13/2018/KALTENG/RES KOBAR, 19 AGUSTUS 2018	SEI SINTUK RT 11 DS SEI KAPITAN, KEC. KUMAI, KAB. KOBAR		1	1	1		6	1		1			
		LP/29/VIII/RES.1.13/2018/SEK KUMAI TGL 20 AGUSTUS 2018	JALAN PADAT KARYA, DESA SUNGAI TENDANG RT 04, KEC. KUMAI		1	1	1		4	1		1			
6.	POLRES KOTIM	LP/07/VIII/2018/KAL TENG/RES KOTIM/SEK JAYA	DESA UJUNG PANDARAN KEC. TELUK SAMPIT	-	1	1	1	-	10	-	-	1	-	-	-

NO	KESATUAN	LAPORAN POLISI	TKP	JML KASUS		JMLAH	JML TSK		LUAS TERBAKAR	JML DITAHAN		PENYELESAIAN			
				LIDIK	SIDIK		PERORANGAN	KORPORASI		PERORANGAN	KORPORASI	TAHAP I	P.19	P.21	TAHAP II
1		2	3	4	5	6	7	8	9	10	11	13	14	15	
		KARYA, TGL 20 AGUSTUS 2018													
7.	POLRES BARUT	-	-	-	-	-	-	-	-	-	-	-	-	-	-
8.	DITRESKRIMSUS	-	-	-	-	-	-	-	-	-	-	-	-	-	-
9.	POLRES SERUYAN	LP/04/I/SPK RES SERUYAN/SEK SERUYAN HILIR TGL 6 MEI 2018	AREAL PERSAWAHAN JL. PEMATANG KAMBAT RAYA, DESA P.PANJANG, KEC. SERHIL, KAB. SERUYAN	-	1	1	1	-	1	-	-	1	-	-	-
10.	RES GUMAS	-	-	-	-	-	-	-	-	-	-	-	-	-	-
11.	RES BARTIM	-	-	-	-	-	-	-	-	-	-	-	-	-	-
12.	RES LAMANDAU	-	-	-	-	-	-	-	-	-	-	-	-	-	-
13.	RES BARSEL	-	-	-	-	-	-	-	-	-	-	-	-	-	-
14.	RES MURA	-	-	-	-	-	-	-	-	-	-	-	-	-	-
15.	RES SUKAMARA	-	-	-	-	-	-	-	-	-	-	-	-	-	-
JUMLAH		15 LP	15 LOKASI	3	12	15	13	-	568,7	4	-	11	-	-	1

Sumber : Polda Kalteng

Demikian Laporan **POSKO Siaga Darurat KARHUTLA PROV. KALTENG**

Terima Kasih.  
Salam Tangguh....

Tanggal : Jum'at, 24 Agustus 2018  
Pukul : 07.00 WIB



Komandan Satgas  
PDB Karhutla Kalteng 2018  
Komandan Korem 102/Pjg

TTD

Harnoto, S.Sos  
Kolonel Inf NRP 1920029391069