

POSKO SATGAS KARHUTLA PROVINSI KALIMANTAN TENGAH



LAPORAN HARIAN POS KOMANDO

SIAGA DARURAT BENCANA ASAP AKIBAT KEBAKARAN HUTAN DAN LAHAN PROVINSI KALIMANTAN TENGAH TAHUN 2018

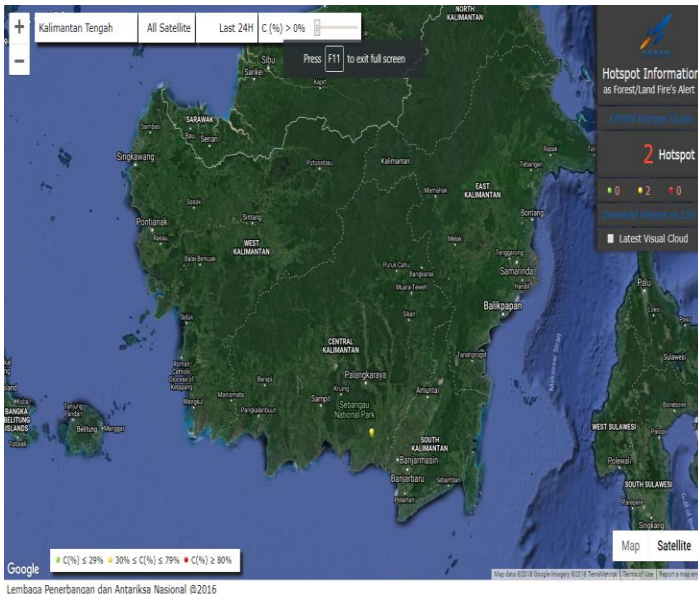
I. Kondisi Terkini

1.1. Hotspot

Perkembangan titik panas atau *hotspot* pada 29 s/d 30 Agustus 2018, pukul 07.00 s/d 07.00 WIB berdasarkan pantauan citra satelit Wilayah Provinsi Kalimantan Tengah sebagai berikut :

Citra Satellite Titik Hotspot Convidence 0 - 100 %

Jumlah Hotspot Harian Provinsi Kalimantan Tengah :
selama 24 Jam : sebanyak **2HS**



NO	KAB/KOTA	Terra, Aqua, SNPP	CONV %max
1.	Kota Palangka Raya		
2.	Barito Selatan		
3.	Barito Timur		
4.	Barito Utara		
5.	Gunung Mas		
6.	Kapuas		
7.	Katingan		
8.	Kotawaringin Barat		
9.	Kotawaringin Timur		
10.	Lamandau		
11.	Murung Raya		
12.	Pulang Pisau	2	75-79%
13.	Seruyan		
14.	Sukamara		
TOTAL		2	

DATA SEBARAN HOTSPOT TERRA, AQUA DAN SNPP WILAYAH KALIMANTAN TENGAH DATA HOTSPOT JANUARI S/D 29 AGUSTUS 2018

Kabupaten/Kota	Bulan								Grand Total
	1	2	3	4	5	6	7	8	
Barito Selatan	5	6	11	9	4	8	16	45	104
Barito Timur		1				1		16	18
Barito Utara	1		4	3	3		4	12	27
Gunung Mas	8	2			1	3	3	17	34
Kapuas	5	5	22	26	8	7	49	86	208
Katingan	16	1	4	2	3	5	10	104	145
Kotawaringin Barat	27	55	9	3	4	4	1	111	214
Kotawaringin Timur	10	4	1	5	4	4	58	470	556
Lamandau						2	13	53	68
Murung Raya			2	3	1	4	1	14	25

Palangka Raya	4	3	10	1	3		5	31	57
Pulang Pisau	6	3				11	27	263	310
Seruyan	5	8	13	4	3	9	16	165	223
Sukamara	12	13	29	16		3	17	155	245
Grand Total	99	101	105	72	34	61	220	1558	2250

*Sumber Data : Lapan.go.id

2

DATA KEJADIAN KEBAKARAN TANGGAL 29 AGUSTUS 2018

No	Kab/Kota	Kejadian	
		Jumlah	Total Luas (ha)
1	Barito Selatan		
2	Barito Timur		
3	Barito Utara		
4	Gunung Mas		
5	Kapuas		
6	Katingan		
7	Kotawaringin Barat		
8	Kotawaringin Timur	1	
9	Lamandau		
10	Murung Raya		
11	Palangka Raya		
12	Pulang Pisau	1	30
13	Seruyan		
14	Sukamara	1	3
Grand Total		3	33

DATA KEJADIAN KEBAKARAN MULAI JANUARI S/D 29 AGUSTUS 2018

No	Kab/Kota	Bulan								Kejadian (X)
		1	2	3	4	5	6	7	8	
1	Barito Selatan				1	1	1	5	4	12
2	Barito Timur							0	1	1
3	Barito Utara	1	1	1	1	3	3	1	4	15
4	Gunung Mas	1						0	0	1
5	Kapuas		2	0	2	4	2	8	37	55
6	Katingan	1	1		0	2	3	10	19	36
7	Kotawaringin Barat	5	23	2	0	3	4	2	18	57
8	Kotawaringin Timur	10	2		0	1	2	22	49	86
9	Lamandau						0	1	19	20
10	Murung Raya			1	1		0	2	9	13
11	Palangka Raya	1	1	2	0	1	7	41	59	112
12	Pulang Pisau						1	8	20	29

13	Seruyan		3	1	1	2	1	4	18	30
14	Sukamara		5	1	2		2	9	19	38
	Grand Total	19	38	8	8	17	26	113	277	507

Sumber Data : Group WA Karlahut Kalteng 2018






DATA LUAS KEBAKARAN MULAI JANUARI S/D 29 AGUSTUS 2018

No	Kab/Kota	Bulan								Luas (Ha)
		1	2	3	4	5	6	7	8	
1	Barito Selatan				0,0	2,5	0,0	44,7	8,5	55,7
2	Barito Timur							0,0	1,0	1,0
3	Barito Utara	1,0	1,0	1,8	0,0	28,2	3,6	2,0	9,25	46,85
4	Gunung Mas	0,5						0,0	0,0	0,5
5	Kapuas		2,0	0,0	0,1	34,6	47,0	515,4	451,6	1050,6
6	Katingan	0,0	0,0		0,0	10,0	6,5	27,7	85,9	128,1
7	Kotawaringin Barat	33,0	357,7	2,5	0,0	3,2	11,5	7,0	60,5	475,4
8	Kotawaringin Timur	45,1	45,0		0,0	6,0	3,0	394,0	235,58	728,68
9	Lamandau						0,0	2,0	42,33	44,33
10	Murung Raya			5,0	0,5		0,0	0,0	8,17	13,67
11	Palangka Raya	3,0	5,0	6,5	0,0	3,0	18,8	128,1	182,61	441,74
12	Pulang Pisau						5,0	136,0	318,7	459,7
13	Seruyan		8,0	0,0	2,0	2,0	3,0	7,5	93,0	115,5
14	Sukamara		330,0	2,2	0,0		1,5	23,5	262,14	619,7
	Grand Total	82,6	748,7	18,0	2,6	89,5	99,9	1.287,9	1.744,47	4.083,57

Sumber Data : Group WA Karlahut Kalteng 2018

1.1. Indeks Standar Pencemaran Udara (ISPU)

Kualitas udara di seluruh AQMS / Sistem Monitoring Kualitas Udara di Provinsi Kalimantan Tengah menunjukkan Kategori dengan indikator Baik (good), sedang (moderate), tidak sehat (unhealthy), sangat tidak sehat (very unhealthy) dan berbahaya (hazardous) seperti terlihat pada tabel berikut pukul 07.00 WIB.

BAIK 0 - 50		SEDANG 51 - 100		TIDAK SEHAT 101 - 199		SANGAT TIDAK SEHAT 200 - 299		BERBAHAYA 300 - 3000	
LOKASI		BMKG Palangka Raya	KLHK Palangka Raya	BMKG-SMT Kab. Kotawaringin Timur	BMKG-PKN Kab. Kotawaringin Barat	BMKG-MUARATAWEH Kab. Barito Utara			
ISPU / PM10		13	7	26	16	26			

1.2. Jarak Pandang (Visibility)

Data sementara menunjukkan visibility pada hari Kamis, 30 Agustus 2018

LOKASI	VISIBILITY
Palangka Raya	8 Km
Pangkalan Bun	6 Km

Sampit	8 Km
Buntok	10 Km
Muara Teweh	4 Km

1.3. Prakiraan Cuaca

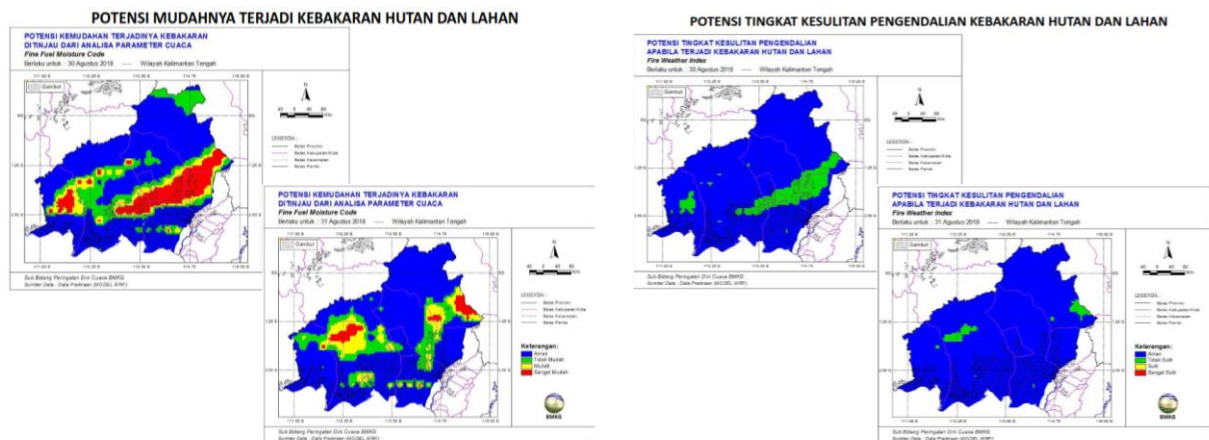
a. Kondisi cuaca hari Kamis, 30 Agustus 2018. Pantauan BMKG dilaporkan sebagai berikut :

No	Data	BMKG Palangka Raya	BMKG Palangkan Bun	BMKG Sampit	BMKG Buntok	BMKG Muara Teweh
1	Arah Angin	Timur laut	Calm	Utara	Timur Laut	Calm
2	Kecepatan Angin	6 km/jam	km/jam	4km/jam	6 km/jam	Calm
3	Suhu Udara	23 – 33	20 – 33	23 – 34	23 – 34	24 – 33
4	Kelembaban Udara	55 – 95	65 – 95	65 – 95	55 – 95	70 – 95
5	Cuaca	Cerah berawan	berawan	berawan	Cerah berawan	berawan

*Sumber Data BMKG

b. Analisis Potensi Kemudahan Terjadi Kebakaran (FFMC) berlaku untuk hari Kamis, 30 Agustus 2018. Pantauan BMKG dilaporkan sebagai berikut :

Analisis tingkat kemudahan terjadinya Kebakaran di wilayah Kalteng. Untuk kategori “Sangat Mudah Terbakar dan Sangat Sulit Pengendaliannya” Berwarna Merah.



c. Pantauan Tinggi Muka Air Tanah :

- Kalteng : TMA -0.58 m, SM 3.9 %
- Sebangau Jaya : TMA -1.01 m, SM 28.48 %
- Katunjung 1 : -
- Katunjung 2 : -
- Katunjung 3 : -
- Mentaren 1 : -
- Anjir Kalampan : -
- Bt-Buntoi : -
- Pm-Paduran Mulya : -

- Sei Ahas : -
- Tumbang Nusa : -
- Paduran Sebangau : TMA 1578.03 m, SM 72.27 %

II. Upaya Yang Telah dilakukan

2.1. Satgas Udara :

a. Rekapitulasi Water Bombing Helikopter, Tanggal 29 Agustus 2018

NO	HELIKOPTER	SORTI (x)	BOMBING (x)	Liter Air	Total Jam Terbang
1	2	3	4	5	6
1.	Mi 8MTVUPMI815 Reposisi ke Provinsi Kalimantan Barat	43	1.438	5.752.000	220 jam 19 menit.
2.	Mi 8MTV UPMI862 Reposisi ke Provinsi Kalimantan Barat	37	1.156	4.624.000	196 jam 35 menit.
3.	Helly RA 31034 Kamov32C	45	527	2.635.000	130 jam 14 menit
4.	Helly RA 31009 Kamov 32T	38	812	4.060.000	108 jam 42 menit
5.	Helly Mi 8MTV EY-223 Reposisi ke Provinsi Kalimantan Barat	8	269	1.098.000	
	Grand Total	171	4.202	18.169.000	

b. Kegiatan Water Bombing Helikopter, Tanggal 29 Agustus 2018

NO	PESAWAT	WATER BOOMBING				Lokasi
		SORTI	WB	LITER	Jumlah	
1.	Helly RA 31034 Kamov 32C	1	12	5.000	60.000	Taliho Pandih Batu, Pulpis Koordinat: 3°4'20.18"S 114°2'0.80"E Radial= 1714° Distance=51Nm END: 03.30 Z ATD: 02.16 Z ETA: 05.30 Z ATA: 05.24 Z Route: PKY-Taliho, Pandih batu Pulpis (SAS)-PKY Missi : Water bombing by BNPB Pilot : Capt. Dmitri Khazov Onboard: HLO: Hendra Jumlah bombing 12x wb = 60.000 liter air, Hs dilokasi sebagian padam.
		2	13	5.000	65.000	Taliho Pandih Batu, Pulpis Koordinat: 3°4'20.18"S 114°2'0.80"E Radial= 1714° Distance=51Nm END: 03.30 Z ATD: 06.30 Z

						ETA: 10.00 Z ATA: 09.37 Z Route: PKY-Taliho, Pandih batu Pulpis (SAS)-PKY Missi : Water bombing by BNPB Pilot : Capt. Dmitri khazov Onboard: HLO: Hendra Luas area ± 30 ha, bombing di wil. Taliho Pandih Batu jumlah bombing 13x wb=65.000 liter air, Hs dilokasi sebagian padam, Total jam terbang saat ini 30 jam 14 menit
2.	Helly RA 31009 Kamov 32T	1	11	5.000	55.000	Mentawa Baru Area Koordinat: 02° 33' 24,12"S 112° 49' 08,04"E D: 70 NM R: 82,65° END: 03.30 ATD PKN: 03.32 UTC ATA SPT : 06.29 UTC Route: PKN-Mentawa Baru Area /Sas-SPT Missi : Water bombing by BNPB Pilot : Capt. Vasily HLO: Oki H. Jumlah bombing 11x = 55.000 liter air. HS hampir seluruhnya padam.
3.		2	9	5.000	45.000	Mentawa Baru Area Koordinat: 02° 33' 24,12"S 112° 49' 08,04"E D: 70 NM R: 82,65° END: 03.30 ATD SPT: 07.38 UTC Route: SPT-Mentawa Baru Area /Sas-PKN Alternate Sas: Mendawai Sebrang 02° 40' 07,51" S 111° 33' 02,74" E Missi : Water bombing by BNPB Pilot : Capt. Vasily HLO: Oki H. Jumlah bombing 9x = 45.000 liter air. HS sebagian sudah padam.

Teknologi Modifikasi Cuaca (TMC), Tanggal 29 Agustus 2018

a. Rekapitulasi Teknologi Modifikasi Cuaca (TMC)

No	Pesawat	TMC		Lokasi
		Sorti	Garam (Kg)	
1.				
Jumlah				

b. Kegiatan Teknologi Modifikasi Cuaca (TMC), 29 Agustus 2018

No	Pesawat	TMC		Lokasi
		Sorti	Garam (Kg)	
1.				

2.2. Satgas Darat

A. Satgas Darat Gabungan

1. BPB-PK Prov. Kalteng dan Dishut Prov. Kalteng melakukan pemantauan kejadian kebakaran.
2. Kodim Se-Kalteng melakukan Patroli dan Sosialisasi.
3. Polres Seluruh Kabupaten/Kota melakukan Patroli dan Sosialisasi.
4. BPBD Seluruh Kabupaten/Kota melakukan Patroli dan Sosialisasi.
5. Manggala Agni, TNI, Polri dan Tokoh Masyarakat melakukan patroli terpadu di 45 Desa Rawan kebakaran Hutan dan Lahan di Prov. Kalteng.

NO	KEGIATAN	PEMADAMAN			PERSONIL/ PERALATAN	PELAPOR
		Pemadaman	Patroli	Pencegahan		
1.	KOTA PALANGKA RAYA (Status Siaga Darurat Giat Patroli dan sosialisasi Posko PDB Karhutla Prov. Kalteng A) Pos Lapangan 1 : Stanby Siaga Laporan Kejadian Karhutla B) Patroli daerah rawan Karhutla 1) Lokasi : Jl. Cilik Riwut km. 12,5, Kel. Bukit Tunggul, Kec. Jekan Raya (S.02.15059 E.113.84807). Pkl 09.00 – 11.30 WIB 2) Deskripsi : Melaksanakan patroli di wilayah yang terbakar, situasi dalam keadaan aman. C) Patroli dan Pengecekan Daerah Rawan Karhutla		✓	✓	1) Personil : TNI (1 org), Pusdalops PB Prov. Kalteng (1 org), TSAK Bukit Tunggul (3 org), BPK Borneo (3 org). 2) Alkap : Kendaraan roda 4 (1 unit), Peralatan pemadam beserta kelengkapannya. 1) Personil : Danru Poslap 3 (1 org), Balakar 620 = 3 orang, Tagana = 3 orang. 2) Alkap : Kendaraan roda 4 = 1 unit, Peralatan pemadam Karhutla dengan kelengkapannya.	Posko PDB Karhutla BPB PK Prov. Kalteng Dan Daops Palangka Raya

	1) Lokasi : Jl. Badak, Jl. Tingang, Jl. Yos Sudarso dan Jl. G.Obos, Kec. Jekan Raya 2) Hasil : Nihil Karhutla					
2.	KAB. PULANG PISAU (Status Siaga Darurat Karhutla) a. Kegiatan : Groundcheck titik Hs 1). Lokasi : - Desa Talio Hulu kec. Pandih Batu kab.Pulang Pisau, 2). Hasil : Tidak ditemukan titik api, kondisi cuaca mendung, hujan ringan.	✓	✓	✓	1. Personil Yang Melaksanakan: - Brigpol NATALIANTO (Polri) - Briptu DONI ARISANDI (Polri) - Serma Kalimi (Pj. Koramil) - Serda Rustam Efendi (TNI) - Serda Sapril (TNI) - Serda Yudha (TNI) - Koptu Mansyah (TNI) - Rudy Hamsah (Manggala Agni) - M Toni (Manggala Agni) - Supianhadi (Manggala Agni) - Andreas Ero (Manggala Agni) 2. Sarana Yang Digunakan : - Ranmor R.2	Posko PDB Karhutla BPBD Pulang Pisau
3.	KAB. BARITO UTARA (Status Siaga Darurat Karhutla) A. Posko Siaga Darurat Karhutla a) Kegiatan : - Melakukan Monitoring / Pemantauan bencana, titik hotspot, cuaca, daerah rawan Karhutla, arah angin dan kondisi sungai di wilayah Kab. Barito Utara melalui perangkat komunikasi Radio HT telepon seluler, Whatsapp dan sarana informasi lainnya. - Berkoordinasi dengan TNI, POLRI, SOPD, Kepala Desa, Camat dan Organisasi Kemasyarakatan di Kab. Barito Utara apabila terjadi bencana. - Petugas Piket Posko melaksanakan pelaporan harian berkala, pelaporan kegiatan dan pelaporan bencana di Kab.		✓	✓	Personil : 1. Danramil Lahei + agt Koramil 2. Kapolsek Lahei + agt Polsek 3. BPBD : 2 orang 4. Manggala agni : 2 orang	Posko PDB Karhutla BPBD Kab. Barito Utara

	Barito Utara. - Melakukan groundceck ke titik HS di Kec. Lahei.					
	Kodim 1013/Mtw Kegiatan Patroli sosialisasi A). Kec. Teweh Tengah, Desa Sei Rahayu 1 & 2 KM 52 & 53 c) Giat : Melaksanakan patroli, pemasangan banner dan sosialisasi pencegahan karhutla B. Kec Gunung Timang, Desa Kandui c) Giat : Melaksanakan Patroli Pemasangan Banner dan Sisialisasi Pencegahan Karhutla		✓	✓	Kec. Teweh Tengah, Desa Sei Rahayu 1 & 2 KM 52 & 53 a) Jml pers : 6 org DPP Pelda Kasyuhardi - TNI : 1 org - POLRI : 1 org - Manggala Agni : 2 org - Masyarakat : 2 org b) Alkap : - Kendaraan R2 3 unit - Pompa punggung 2 buah - GPS 1 unit - HP perorangan Kec Gunung Timang, Desa Kandui a) Jml pers 6 Org Dpp Sertu Sugianoor - TNI : 2 Org - POLRI : 1 Org - Manggala Agni : 2 Org - Masyarakat : 2 Org b) Alkap - Kendaraan R 2 : 5 unit - Gps : 1 unit - Hp perorangan	Kodim 1013/Mtw
4.	KAB. MURUNG RAYA (Status Siaga Darurat Karhutla) A. Kegiatan : 1) Apel gabungan Siaga		✓	✓	Personil : Tim gabungan Posko Karhutla	Posko Karhutla BPBD Murung Raya

<p>Karhutla, TNI, Polri, Mangga Alagni, KPH, Satpol PP Damkar dan BPBD.</p> <p>2) Melakukan patroli gabungan TNI, Polri, Mangga Alagni, Damkar, KPH dan BPBD dengan daerah tujuan Desa Olong Nango dan Olong Siron Kec.Tanah Siang Kabupaten Murung Raya.</p> <p>3) Melakukan Monitoring /dan pemantauan bencana, titik hotspot, cuaca, daerah rawan Karhutla, arah angin dan kondisi sungai di wilayah Kab. Murung Raya melalui perangkat komunikasi Radio HT telepon seluler, Whatsapp dan sarana informasi lainnya.</p> <p>4) Berkoordinasi dengan TNI,POLRI,SOPD , Kepala Desa, Camat dan Organisasi Kemasyarakatan di Kabupaten Murung Raya apabila terjadi bencana.</p> <p>5) Petugas Piket Posko melaksanakan pelaporan harian berkala, pelaporan kegiatan dan pelaporan bencana di Kab. Murung Raya.</p> <p>6) Melaksanakan pengamatan pada 10 kecamatan di Kabupaten Murung Raya melalui Komunikasi Telephon (HP), Media Sosial, Whatsapp.</p> <p>7) Melaksanakan Pengamatan Serta Informasi melalui situs terkait seperti BMKG, Lapan, Cuaca XL Pro indonesia, BPBD Prov Kalteng.</p>					
<p>Kodim 1013/Mtw Kegiatan Patroli sosialisasi</p> <p>a). Kec. Tanah Siang, Desa Saripoi - Giat : Melaksanakan patroli, pemasangan banner dan sosialisasi pencegahan karhutla.</p> <p>b). Kec. Murung, Desa Danau Usung - Giat : Melaksanakan patroli, pemasangan banner dan sosialisasi pencegahan karhutla</p>		✓	✓	<p>Kec. Tanah Siang, Desa Saripoi a) Jml pers : 6 org DPP Serda Nurdin - TNI : 1 org - POLRI : 1 org - Manggala Agni : 2 org - Masyarakat : 2 org b) Alkap : - Kendaraan R2 3 unit - Pompa punggung 2 buah - GPS 1 unit - HP perorangan</p>	Kodim 1013/Mtw

					Kec. Murung, Desa Danau Usung a) Jml pers : 6 org DPP Kopda Agus - TNI : 1 org - POLRI : 1 org - Manggala Agni : 2 org - Masyarakat : 2 org b) Alkap : - Kendaraan R2 3 unit - Pompa punggung 2 buah - GPS 1 unit - HP perorangan	
5.	KAB. KATINGAN (Status Siaga Darurat Karhutla) A. Posko Siaga Darurat Karhutla a) Kegiatan : - Monitoring dan Pemantauan hotspot, laporan informasi kejadian karhutla dan bencana lainnya. - Koordinasi dengan pihak terkait dalam upaya penanganan karhutla melalui WhatsApp Group dan ground check hotspot. - Pemeliharaan/perawatan sarana dan prasarana - Pengolahan, pelaporan dan pengarsipan data hasil kegiatan. b) Deskripsi : Untuk hari ini cuaca pagi hari mulai hujan sekitar pk1 07.00 s/d 09.00 WIB, sehingga Tidak dilakukan kegiatan patroli terpadu penanggulangan karhutla disekitar Kec. Katingan Hilir.		✓	✓	1) Personil : - Anggota BKO Polda Kalteng : 5 org - Anggota Polsek Katingan Hilir : 1 org - Anggota Koramil : 1 org - Anggota BPBD : 3 org - Anggota Tagana : 1 org 2) Alkap : - Ranmor R4 : 1 unit. - Pompa Karhutla : 2 unit dan kelengkapannya. - GPS : 1 unit. - Mesin Chainsaw : 1 unit. - Parang : 1 buah.	Posko Siaga Karhutla BPBD Katingan
	Giat Patroli Posko PDB Karhutla Kab. Katingan Lokasi : A. Kec katingan hilir B. Kec. Tws garing C. Kec. Katingan kuala D. Kec. Sanaman mantikei.		✓	✓	Tim Gabungan Polres Kab. Katingan	Polres Katingan
6.	KAB. SERUYAN (Status Siaga Darurat Karhutla) a) Kegiatan : - Monitoring Hotspot - Siaga Laporan Karhutla		✓	✓	Personil : Tim Posko Karhutla	Posko Karhutla BPBD Kab. Seruyan

	<p>b) Kondisi cuaca : Sebagian besar hujan ringan-lebat pada pagi-siang hari dan berawan pada siang-sore hari secara berkala di kuala pembuang dan sekitarnya.</p> <p>c) Kunjungan dari BPBPK Prov. Kalteng dalam rangka :</p> <ul style="list-style-type: none"> - Melakukan tinjauan terkait posko PB karhutla - Melakukan tinjauan terkait kesiapan tim satgas dan alat perlengkapan - Melakukan tinjauan terkait logistik baik pengadaan ataupun bantuan BPBPK Provinsi dan BNPB Pusat. 					
7.	<p>KAB. SUKAMARA</p> <p>Giat Groundcheck Titik Hs Posko PDB Karhutla Kab. Sukamara</p> <p>a) Kegiatan : Groundcek Hotspot</p> <p>b) Lokasi : Perbatasan antara Desa Sukaraja dengan Desa Pangkalan Muntai, Kec. Sukamara</p> <p>c) Hasil : Ditemukan lahan bekas terbakar. Api sudah padam</p> <p>d) Luas terbakar : ± 3 Ha</p>	✓			1) Personil : Kapolsek Sukamara IPTU KEMAS AR bersama 2 (dua) Personil Polsek Sukamara	Polres Sukamara
8.	<p>KAB. LAMANDAU (Status Siaga Darurat Karhutla)</p> <p>a) Kegiatan :</p> <ul style="list-style-type: none"> - Kegiatan Tim Patroli Gabungan Karhutla melakukan patroli dalam kota Nanga Bulik dan sekitarnya, cuaca dari tanggal 28 s.d 29 Agustus 2018 cenderung mendung sebagian wilayah kab lamandau hujan ringan (meskipun gerimis rintik-rintik), namun siang hari ada peningkatan suhu. - Melakukan Monitoring / Pemantauan bencana, titik hotspot, cuaca, daerah rawan Karhutla, arah angin dan kondisi 		✓	✓	Personil Tim gabungan Posko Siaga Karhutla Kab. Lamandau	Posko Siaga Karhutla Kab. Lamandau

	<p>sungai di wilayah Kab. Lamandau melalui perangkat komunikasi Radio HT telepon seluler, Whatsapp dan sarana informasi lainnya.</p> <p>- Berkoordinasi dengan TNI, POLRI, SOPD, Kepala Desa, Camat dan Organisasi Kemasyarakatan di Kab. Lamandau apabila terjadi bencana.</p>					
9.	<p>KAB. KOTAWARINGIN TIMUR (Status Siaga Darurat Karhutla) Manggala agni</p> <p>Kegiatan : Patroli dan Pencegahan Karhutla</p> <p>A. Monitoring Karhutla 1) Lokasi : a) Jl. HM Arsyad, km 42 masuk jl.Handil sohor. Desa /Kelurahan: Handil sohor Kec. : Mentaya hilir Selatan Kab. : Kotim Tikor : S : 02.89850 E : 112.92386 Hasil : Api sudah padam</p>		✓	✓	<p>2) Personil : Manggala Agni (17 org) 3) Alkap Manggala Agni : - 1 Unit Mobil Patroli - 2 Unit motor klx - 1 mesin alkon - 1 selang isap alkon - 1 mesin mark3 - 1 Dirigen minyak Mark3 - 1 Selang isap Mark3 - 1 Y Connection Mark3 - 4 Nozzle - 6 Selang antar Mark3 1½ inci - 11 selang storch 1½ inci - 1 selang kombinasi mochino > storch - 2 Parang - 2 Jetshooter - 1 Embung Air + Kawat Embung - 3 Radio HT - 1 Kotak kunci - 7 Drigen Minyak - 1 Kotak P3K - 1 set tenda Manggala Agni - 3 terpal - 2 kompor - 1 set peralatan masak</p>	Manggala Agni
	<p>Kegiatan : Patroli dan Pemadaman Karhutla</p> <p>a) Jam 07.24 WIB Hujan Jl S. Parman, Jl HM Arsyad wilayah kota Sampit dan sekitarnya hujan sedang s.d lebat b) Jam 10.00 WIB patroli Jl Jend. Sudirman km 26 c) Jam 14.21 WIB Pemadaman</p>		✓	✓	<p>Tim Gabungan Posko Siaga Darurat Karhutla BPBD Kab. Kotawaringin Timur</p>	Posko Siaga Darurat Karhutla BPBD Kab. Kotawaringin Timur

	Jl Jend. Sudirman km 26 d) Personil bantuan Polri di Kec. Mh Selatan ditarik semua dan 17 personil ditempatkan di posko induk e) Monitoring di Kec. Mentaya Hilir Selatan dan Pulau Hanaut.					
10.	KAB. BARITO TIMUR Kodim 1012/Btk Kegiatan patroli dan sosialisasi 1) Kec Patangkep Tutui, Ds Bentot. Giat : Melaksanakan sosialisasi kpd ibu Yati 40 th warga masyarakat Bentot ttg bahaya dampak dan kerugian Karhutla serta mengajak masyarakat Bentot untuk ikut bersama mencegah Karhutla.. 2. Kec Karusen Janang, Ds Dayu - Giat : Melaksanakan patroli dan sosialisasi kpd masyarakat Ds Dayu ttg bahaya Karhutla.		✓	✓	Kec Patangkep Tutui, Ds Bentot. a. Jml pers : 6 org - TNI. : 1 org - POLRI. : 1 org - Manggala Agni : 2 org - Masyarakat. : 2 org b. Alkap : - Kendaraan R2 : 5 unit - GPS. : 1 unit - hp Android. : 6 unit Kec Karusen Janang, Ds Dayu a. Jmlh pers : 6 org. - TNI. : 1 org - POLRI. : 1 org - Manggala Agni : 2 org - masyarakat : 2 org b. Alkap : - Kendaraan R2 : 5 unit - GPS. : 1 unit - Hp android : 6 unit	Kodim 1012/Btk
11.	KAB. BARITO SELATAN (Status Siaga Darurat Karhutla) Kodim 1012/Btk 1) Kec Dusun Selatan, Ds Sababilah. - Giat : Melaksanakan Sosialisasi kepada ibu Darti 54 th warga dan Bpk Hartawan Ds Sababilah, mengenai dampak masalah Karhutla agar hati2 dan meningkatkan kesadaran masyarakat terhadap bahaya Kebakaran. 2) Kec Gunung Bintang Awai, Ds Tabak Kanilan - Kegiatan Melaksanakan		✓	✓	Kec Dusun Selatan, Ds Sababilah. a. Jml pers : 6 org - TNI : 1 org - POLRI : 1 org - Manggala Agni : 2 org - Masyarakat : 2 org b. Alkap : - Kendaraan R2 5 unit. - GPS 1 unit - HP android 6 unit. Kec Gunung Bintang Awai, Ds Tabak Kanilan a. Personil : - TNI : 1 org - POLRI : 1 org - Manggala Agni : 2 org	Kodim 1012/Btk

	<p>Sosialisasi kpd bpk Supian 52 th dan Bpk Jatii 46 th, ttg dampak dan bahaya Karhutla serta mengajak warga turut serta berperan dalam mencegah Karhutla.</p> <p>3) Kec Jenamas, Ds Tabatan. - Giat : Melaksanakan sosialisasi kepada warga Ds. Rantau Bahuang tentang dampak Karhutla.</p>				<p>- Masyarakat : 2 org b. Alkap - Kendaraan R2 : 5 unit - GPS : 1 unit - HP Android : 6 unit</p> <p>Kec Jenamas, Ds Tabatan. a. Jmlh pers 6 org. - TNI : 1 org - POLRI : 1 org - Manggala Agni : 2 org - Masyarakat : 2 org b. Alkap : - Kendaraan R2 : 5 unit - GPS : 1 unit - HP android : 6 unit</p>	
12.	<p>KAB. GUNUNG MAS (Status Siaga Darurat Karhutla) a) Kegiatan : Patroli Terpadu b) Lokasi rawan karhutla : Jl. Lintas Kurun, Kel/Desa Kampuri, Kec. Mihing Raya (S.I.2014/ E.113.5532) c Sosialisasi : - Jln. Lintas Kuala Kurun (S.I.1954/ E.113.5537) - Materi Sosialisasi : Pencegahan karhutla - Sasaran : Masyarakat dengan ibu Mite d) Uji remas serasah dan daun tunggal (kering)</p>		✓	✓	<p>1) Personil : - Saripan (Manggala Agni) - Serda Anang Bahriansyah (TNI) - Brigpol HIAS H (Polri) - Yulianus (MPA)</p>	Tim Terpadu Dalkarhutla Lingkup Daops Palangka Raya
13.	<p>KAB. KAPUAS (Status Siaga Darurat Karhutla) Karhutla)</p>					Nihil
14.	<p>KAB. KOTAWARINGIN BARAT (Status Siaga Darurat Karhutla)</p>					Nihil

DOKUMENTASI

Patroli Daerah Rawan Karhutla di Kota Palangka Raya



16



Sosialisasi dan Patroli Daerah Rawan Karhutla di Kab. Murung Raya



Kegiatan Posko Siaga Darurat Kab. Seruyan



17



Patroli Daerah Rawan Karhutla di Wil. Kodim 1013/Mtw
Kab. Barito Utara dan Kab. Murung Raya





Sosialisasi, Patroli dan Pencegahan Karhutla di Kab. Gunung Mas



Patroli dan Pencegahan Karhutla Kab. Lamandau



Sosialisasi dan Patroli Penanganan Karhutla di Wil. Kodim 1012/Btk
Kab. Barito Selatan dan Kab. Barito Timur



19



Patroli, Monitoring dan Pemadaman Karhutla di Kab. Kotawaringin Timur





Groundcek Hotspot di Kab. Sukamara



HELLY WB : RA 31034 Kamov 32 C



HELLY WB : RA 31009 Kamov 32 T





B. KEGIATAN POSKO KARHUTLA PROVINSI KALIMANTAN TENGAH

1. Pengumpulan data dan informasi dari Kabupaten/Kota.
2. Berkoordinasi dengan Kabupaten/Kota dalam penanganan Karhutla di Provinsi Kalimantan Tengah.
3. Penyampaian Laporan Harian kepada Pimpinan dan Instansi/Lembaga terkait.
4. Apel Radio Satgas PDB Karhutla Kalteng, pukul 07.00 WIB
5. Briefing Operasi di Posko Induk, Pusdalops PB Prov. Kalteng, pukul 07.30 WIB
6. Rapat perencanaan operasi Pukul 14.00 Wib utk Rencana Aksi Kamis 30 Agustus 2018 s.d. Jum'at, 31 Agustus 2018 Pukul 07.00 Wib.

Dokumentasi Posko Induk

Briefing Operasi di Posko PDB Prov. Kalteng



Rapat Posko PDB Prov. Kalteng



23

2.3. Satgas Gakkum sampai hari Rabu, 29 Agustus 2018 :

DATA PENEGAKAN HUKUM KEBAKARAN HUTAN DAN LAHAN TAHUN 2018

JANUARI 2018 – 29 Agustus 2018

NO	KESATUAN	LAPORAN POLISI	TKP	JML KASUS		Jumlah	JML TSK		LUAS TERBAKAR	JML DITAHAN		PENYELESAIAN			
				LIDIK	SIDIK		PERORANGAN	KORPORASI		PERORANGAN	KORPORASI	TAHAP I	P.19	P.21	TAHAP II
1		2	3	4	5	6	7	8	9	10	11	13	14	15	
1.	POLRES KAPUAS	LP/134/VII/RES.5.3.2 018/SPK RES KAPUAS TGL 25 JULI 2018	AREAL PERKEBUNAN SAWIT PT. KALIMANTAN LESTARI MANDIRI (KLM)	1	-	1	-	-	511	-	-	-	-	-	-
2.	POLRES P.RAYA	LP/237/VII/SPK RES P.RAYA TGL 14 JULI 2018	JL. G OBOS 16 UJUNG KOTA PALANGKA RAYA	-	1	1	1	-	0,6	1	-	1	-	-	-
		LP/246/VII/SPK RES P.RAYA TGL 20 JULI 2018	JL. BANTENG 49 KOTA PALANGKA RAYA	1	-	1	-	-	4	-	-	-	-	-	-
		LP/A/298/VIII/ RES.1.8/2018/KALTE NG/ RES P.RAYA, TANGGAL 20 JULI 2018	JL.G.OBOS XI RT.005.RW.013, KEL. MENTENG, KEC. JEKAN RAYA, KOTA PALANGKA RAYA	-	1	1	-	-	2	-	-	1	-	-	-
		LP/A/313/VIII/RES.1. 13./2018/KALTENG/ RES P.RAYA, 21 AGUSTUS 2018	JL. CILIK RIWUT KM. 10, KEL. PETUK KATIMPUN, KEC. JEKAN RAYA	1		1			10						
		LP/A/311/VIII/RES.1. 13./2018/KALTENG/ RES P.RAYA, 20 AGUSTUS 2018	JL. G OBOS XIV KEL. MENTANG KEC. JEKAN RAYA KOTA PALANGKA RAYA	1	-	1	-	-	15	-	-	-	-	-	-
3.	POLRES KATINGAN	NOMOR : LP/K/15/VII/2018 TANGGAL 22 JULI 2018	JL. CEMPAKA BUANG UJUNG, DESA HAMPALIT, KEC. KATINGAN HILIR PROV	-	1	1	2	-	4	-	-	1	-	-	-

NO	KESATUAN	LAPORAN POLISI	TKP	JML KASUS		JML TSK	LUAS TERBAKAR	JML DITAHAN		PENYELESAIAN					
				LIDIK	SIDIK			PERORANGAN	KORPORASI	TAHAP I	P.19	P.21	TAHAP II		
1		2	3	4	5	6	7	8	9	10	11	13	14	15	
			KALTENG												
4.	POLRES PULPIS	LP/05/VIII/KALTEN G/2018/RES PULPIS SEK SEBANGAU KUALA, TGL 19 AGUSTUS 2018	LAHAN JALUR 2 SP II DESA SEBANGAU PERMAI KEC. SEBANGAU KUALA	-	1	1	1	-	0,25	-	-	1	-	-	-
		LP/06/VIII/2018/KAL TENG/RES PULPIS/SEK PANDIH BATU, TGL 15 AGUSTUS 2018	DESA PANGKUH HILIR KEC. PANDIH BATU		1	1	1		0,4			1			
		LP/07/VIII/KALTEN G/2018/RES PULPIS/SEK PANDIH BATU, TGL 16 AGUSTUS 2018	DESA MULYA SARI KEC. PANDIH BATU		1	1	1		0,45			1			
		LP/08/VIII/2018/KTG/ RES PULPIS/SEK MALIKU, 20 AGUSTUS 2018	LOKASI PERTANIAN JALUR 4 JL. RA KARTINI RT 04 RW 02 DESA KANAMIT, KEC. MALIKU		1	1	1		10			1			
		LP/07/VIII/2018/KTG/ RES PULPIS/SEK JABIREN RAYA, 24AGUSTUS 2018	DESA. TUMBANG NUSA RT.05 KEC. JABIREN RAYA KAB. PULPIS PROV. KALTENG	-	1	1	1	-	0,3	-	-	1	-		-
5.	POLRES KOBAR	LP/56/II/SPK RES KOBAR TGL 23 FEBRUARI 2018	JL. DR ARAH PANGKALAN BUN MENUJU KOTAWARINGIN LAMA SEBELAH KANAN RT.03, KEL. RAJA SEBERANG, KEC. ARSEL, KAB. KOBAR	-	1	1	1	-	5	1	-	-	-	-	1
		LP/220/VII/RES.1.13/ 2018/KALTENG/RES KOBAR, 19 AGUSTUS 2018	SEI SINTUK RT 11 DS SEI KAPITAN, KEC. KUMAI, KAB. KOBAR		1	1	1		6	1		1			
		LP/29/VIII/RES.1.13/2 018/SEK KUMAI TGL 20 AGUSTUS 2018	JALAN PADAT KARYA, DESA SUNGAI TENDANG RT 04, KEC. KUMAI		1	1	1		4	1		1			
		LP/17/VIII/RES.1.13./ 2018/RES KOBAR/SEK KOLAM, 23 AGUSTUS 2018	JL. UJANG ISKANDAR KM9, DAN ARAH KOTAWARINGIN LAMA	1	-	1	-	-	4	-	-	-	-	-	-
		LP/17/VIII/2018/KAL TENG/RES KOBAR/SEK P BANTENG TGL 25 AGT 2018	DESA. SEI PULAURT/RW: 6/2 KEC. PBANTENG KAB. KOBAR PROV. KALTENG	1		1			3						
		LP/31/VIII/RES.1.13./ 2018/RES KOBAR/SEK ARSEL, 27 AGUSTUS 2018	LAHAN PERTANIAN BENGARIS RAYA 3 (PARIT PELAMPAN RT.8 DESA. TANJUNG TERANTANG KEC. ARSEL KAB. KOBAR		1	1	1		3	1		1			

NO	KESATUAN	LAPORAN POLISI	TKP	JML KASUS		Jumlah	JML TSK		LUAS TERBAKAR	JML DITAHAN		PENYELESAIAN			
				LIDIK	SIDIK		PERORANGAN	KORPORASI		PERORANGAN	KORPORASI	TAHAP I	P.19	P.21	TAHAP II
1		2	3	4	5	6	7	8	9	10	11	13	14	15	
			PROV. KALTENG												
		LP/32/VIII/RES.1.13./2018/RES KOBAR/SEK ARSEL, 27 AGUSTUS 2018	LAHAN PERTANIAN BENGARIS RAYA 4 (PARIT PELAMPAN RT.8 DESA. TANJUNG TERANTANG KEC. ARSEL KAB. KOBAR PROV. KALTENG		1	1	2		5	1		1			
6.	POLRES KOTIM	LP/07/VIII/2018/KAL TENG/RES KOTIM/SEK JAYA KARYA, TGL 20 AGUSTUS 2018	DESA UJUNG PANDARAN KEC. TELUK SAMPIT	-	1	1	1	-	10	-	-	1	-	-	-
7.	POLRES BARUT	-	-	-	-	-	-	-	-	-	-	-	-	-	-
8.	DITRESKRIMSUS	LP/K/172/VIII/RES.5.3./2018/SPKT POLDA KALTENG, 23 AGUSTUS 2018	AREAL PERKEBUNAN KELAPA SAWIT PT HAMPARAN MASAWIT BANGUN PERSADA II DESA NATAI BARU KEC. MENTAYA HILIR UTARA KAB. KOTIM PROV. KALTENG.	1	-	1	-	-	10	-	-	-	-	-	-
9.	POLRES SERUYAN	LP/04/I/SPK RES SERUYAN/SEK SERUYAN HILIR TGL 6 MEI 2018	AREAL PERSAWAHAN JL. PEMATANG KAMBAT RAYA, DESA P.PANJANG, KEC. SERHIL, KAB. SERUYAN	-	1	1	1	-	1	-	-	1	-	-	-
10.	RES GUMAS	-	-	-	-	-	-	-	-	-	-	-	-	-	-
11.	RES BARTIM	LP/72/VIII/2018/K ALTENG/RES BARTIM/SPKT, 26 AGUSTUS 2018	DESA. MUARA PLANTAU KEC. PEMATANG KARAU KAB. BATIM PROV.KALTENG	1	-	1	-	-	-	-	-	-	-	-	-
12.	RES LAMANDAU	-	-	-	-	-	-	-	-	-	-	-	-	-	-
13.	RES BARSEL	LP/04/VIII/KALTE NG/RES BARSEL/SEK JENAMAS, 23 AGUSTUS 2018	KEL. RANTAU KUJANGKEC. JENAMAS KAB.BARSEL PROV. KALTENG	1	-	1	-	-	2-	-	-	-	-	-	-
		LP/07/VIII/KALTE NG/RE S BARSEL/SEK DUSUN HILIR, 25 AGUSTUS 2018	DESA. MAHAJANDAU KEC. DUSUN HILIR KAB. BARSEL PROV. KALTENG		1	1	1		0,0005						
14.	RES MURA	LP/09/III/KALTEN G/R ES MURA/SPKT, 4 MARET 2018	DESA. BAHITOM RT. 5KEC. MURUNG KAB.MURUNG	-	1	1	1	-	0,9	1	-	-	-	-	1

NO	KESATUAN	LAPORAN POLISI	TKP	JML KASUS		JMLAH	JML TSK		LUAS TERBAKAR	JML DITAHAN		PENYELESAIAN			
				LIDIK	SIDIK		PERORANGAN	KORPORASI		PERORANGAN	KORPORASI	TAHAP I	P.19	P.21	TAHAP II
1		2	3	4	5	6	7	8	9	10	11	13	14	15	
			RAYA PROV. KALTENG												
15.	RES SUKAMARA	-	-	-	-	-	-	-	-	-	-	-	-	-	-
JUMLAH		26 LP	26LOKASI	9	17	26	19	-	620,9005	8	-	15	-	-	2

Sumber : Polda Kalteng

Demikian Laporan **POSKO Siaga Darurat KARHUTLA PROV. KALTENG**

Terima Kasih.
Salam Tangguh....

Tanggal : Kamis, 30 Agustus 2018
Pukul : 07.00 WIB



Komandan Satgas
PDB Karhutla Kalteng 2018
Komandan Korem 102/Pjg

TTD

Harnoto, S.Sos
Kolonel Inf NRP 1920029391069