

POSKO SATGAS KARHUTLA PROVINSI KALIMANTAN TENGAH



LAPORAN HARIAN POS KOMANDO SIAGA DARURAT BENCANA ASAP AKIBAT KEBAKARAN HUTAN DAN LAHAN PROVINSI KALIMANTAN TENGAH TAHUN 2018

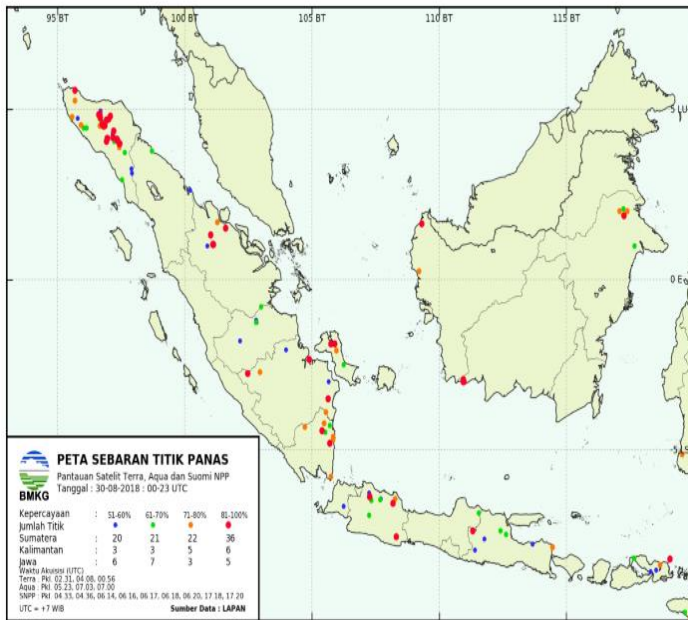
I. Kondisi Terkini

1.1. Hotspot

Perkembangan titik panas atau *hotspot* pada 30 s/d 31 Agustus 2018, pukul 07.00 s/d 07.00 WIB berdasarkan pantauan citra satelit Wilayah Provinsi Kalimantan Tengah sebagai berikut :

Citra Satellite Titik Hotspot Convidence 0 - 100 %

Jumlah Hotspot Harian Provinsi Kalimantan Tengah :
selama 24 Jam : sebanyak **7HS**



NO	KAB/KOTA	Terra, Aqua, SNPP	CONV %max
1.	Kota Palangka Raya		
2.	Barito Selatan		
3.	Barito Timur		
4.	Barito Utara		
5.	Gunung Mas		
6.	Kapuas		
7.	Katingan		
8.	Kotawaringin Barat		
9.	Kotawaringin Timur		
10.	Lamandau		
11.	Murung Raya		
12.	Pulang Pisau		
13.	Seruyan		
14.	Sukamara	7	29-100%
TOTAL		7	

DATA SEBARAN HOTSPOT TERRA, AQUA DAN SNPP WILAYAH KALIMANTAN TENGAH DATA HOTSPOT JANUARI S/D 30 AGUSTUS 2018

Kabupaten/Kota	Bulan								Grand Total
	1	2	3	4	5	6	7	8	
Barito Selatan	5	6	11	9	4	8	16	45	104
Barito Timur		1				1		16	18
Barito Utara	1		4	3	3		4	12	27
Gunung Mas	8	2			1	3	3	17	34
Kapuas	5	5	22	26	8	7	49	86	208
Katingan	16	1	4	2	3	5	10	104	145
Kotawaringin Barat	27	55	9	3	4	4	1	111	214
Kotawaringin Timur	10	4	1	5	4	4	58	470	556
Lamandau						2	13	53	68

Murung Raya			2	3	1	4	1	14	25
Palangka Raya	4	3	10	1	3		5	31	57
Pulang Pisau	6	3				11	27	263	310
Seruyan	5	8	13	4	3	9	16	165	223
Sukamara	12	13	29	16		3	17	162	252
Grand Total	99	101	105	72	34	61	220	1565	2257

*Sumber Data : Lapan.go.id

2

DATA KEJADIAN KEBAKARAN TANGGAL 30 AGUSTUS 2018

No	Kab/Kota	Kejadian		
		Jumlah	Total Luas (ha)	Ket
1	Barito Selatan	1	0,01	
2	Barito Timur			
3	Barito Utara			
4	Gunung Mas			
5	Kapuas			
6	Katingan			
7	Kotawaringin Barat	1		bombing
8	Kotawaringin Timur			
9	Lamandau			
10	Murung Raya			
11	Palangka Raya	1		
12	Pulang Pisau		14	Lanjutan
13	Seruyan			
14	Sukamara			
	Grand Total	3	14,01	

DATA KEJADIAN KEBAKARAN MULAI JANUARI S/D 30 AGUSTUS 2018

No	Kab/Kota	Bulan								Kejadian (X)
		1	2	3	4	5	6	7	8	
1	Barito Selatan				1	1	1	5	5	13
2	Barito Timur							0	1	1
3	Barito Utara	1	1	1	1	3	3	1	4	15
4	Gunung Mas	1						0	0	1
5	Kapuas		2	0	2	4	2	8	37	55
6	Katingan	1	1		0	2	3	10	19	36
7	Kotawaringin Barat	5	23	2	0	3	4	2	19	58
8	Kotawaringin Timur	10	2		0	1	2	22	49	86
9	Lamandau						0	1	19	20
10	Murung Raya			1	1		0	2	9	13
11	Palangka Raya	1	1	2	0	1	7	41	60	113

12	Pulang Pisau					1	8	21	30
13	Seruyan		3	1	1	2	1	4	18
14	Sukamara		5	1	2		2	9	19
	Grand Total	19	38	8	8	17	26	113	281

Sumber Data : Group WA Karlahut Kalteng 2018






DATA LUAS KEBAKARAN MULAI JANUARI S/D 30 AGUSTUS 2018

No	Kab/Kota	Bulan								Luas (Ha)
		1	2	3	4	5	6	7	8	
1	Barito Selatan				0,0	2,5	0,0	44,7	8,51	55,71
2	Barito Timur							0,0	1,0	1,0
3	Barito Utara	1,0	1,0	1,8	0,0	28,2	3,6	2,0	9,25	46,85
4	Gunung Mas	0,5						0,0	0,0	0,5
5	Kapuas		2,0	0,0	0,1	34,6	47,0	515,4	451,6	1050,6
6	Katingan	0,0	0,0		0,0	10,0	6,5	27,7	85,9	128,1
7	Kotawaringin Barat	33,0	357,7	2,5	0,0	3,2	11,5	7,0	60,5	475,4
8	Kotawaringin Timur	45,1	45,0		0,0	6,0	3,0	394,0	235,58	728,68
9	Lamandau						0,0	2,0	42,33	44,33
10	Murung Raya			5,0	0,5		0,0	0,0	8,17	13,67
11	Palangka Raya	3,0	5,0	6,5	0,0	3,0	18,8	128,1	182,61	441,74
12	Pulang Pisau						5,0	136,0	332,7	473,7
13	Seruyan		8,0	0,0	2,0	2,0	3,0	7,5	93,0	115,5
14	Sukamara		330,0	2,2	0,0		1,5	23,5	262,14	619,7
	Grand Total	82,6	748,7	18,0	2,6	89,5	99,9	1.287,9	1.758,48	4.097,58

Sumber Data : Group WA Karlahut Kalteng 2018

1.1. Indeks Standar Pencemaran Udara (ISPU)

Kualitas udara di seluruh AQMS / Sistem Monitoring Kualitas Udara di Provinsi Kalimantan Tengah menunjukkan Kategori dengan indikator Baik (good), sedang (moderate), tidak sehat (unhealthy), sangat tidak sehat (very unhealthy) dan berbahaya (hazardous) seperti terlihat pada tabel berikut pukul 07.00 WIB.

BAIK 0 - 50		SEDANG 51 - 100		TIDAK SEHAT 101 - 199		SANGAT TIDAK SEHAT 200 - 299		BERBAHAYA 300 - 3000	
LOKASI		BMKG Palangka Raya	KLHK Palangka Raya	BMKG-SMT Kab. Kotawaringin Timur	BMKG-PKN Kab. Kotawaringin Barat	BMKG-MUARATAWEH Kab. Barito Utara			
ISPU / PM10		18	14	17	16	31			

1.2. Jarak Pandang (Visibility)

Data sementara menunjukkan visibility pada hari Jum'at, 31 Agustus 2018

LOKASI	VISIBILITY
Palangka Raya	10 Km

Pangkalan Bun	5 Km
Sampit	7 Km
Buntok	10 Km
Muara Teweh	7 Km

1.3. Prakiraan Cuaca

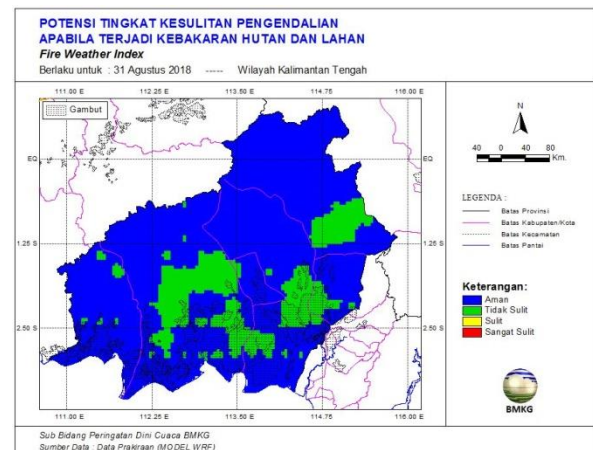
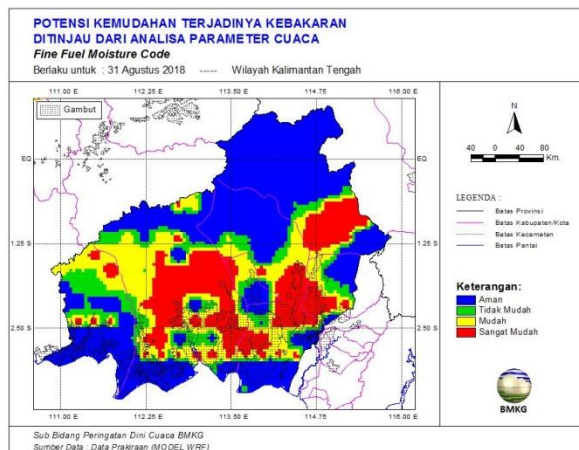
a. Kondisi cuaca hari Jum'at, 31 Agustus 2018. Pantauan BMKG dilaporkan sebagai berikut :

No	Data	BMKG Palangka Raya	BMKG Palangkan Bun	BMKG Sampit	BMKG Buntok	BMKG Muara Teweh
1	Arah Angin	utara	Calm	Utara	barat Laut	Calm
2	Kecepatan Angin	6 km/jam	km/jam	km/jam	8 km/jam	Calm
3	Suhu Udara	23 – 33	20 – 33	23 – 34	23 – 34	24 – 33
4	Kelembaban Udara	55 – 95	65 – 95	65 – 95	55 – 95	70 – 95
5	Cuaca	Cerah	embun	berawan	Cerah berawan	haze

*Sumber Data BMKG

b. Analisis Potensi Kemudahan Terjadi Kebakaran (FFMC) berlaku untuk hari Jum'at, 31 Agustus 2018. Pantauan BMKG dilaporkan sebagai berikut :

Analisis tingkat kemudahan terjadinya Kebakaran di wilayah Kalteng. Untuk kategori “Sangat Mudah Terbakar dan Sangat Sulit Pengendaliannya” Berwarna Merah.



c. Pantauan Tinggi Muka Air Tanah :

- Kalteng : TMA -0.56 m, SM 3.9 %
- Sebangau Jaya : TMA -1.02 m, SM 26.66 %
- Katunjung 1 : -
- Katunjung 2 : -
- Katunjung 3 : -
- Mentaren 1 : TMA -1.03 m, SM 3.9 %
- Anjir Kalampan : -
- Bt-Buntoi : -

- Pm-Paduran Mulya : -
- Sei Ahas : -
- Tumbang Nusa : -
- Paduran Sebangau : TMA 1571.03 m, SM 72.35 %

II. Upaya Yang Telah dilakukan

2.1. Satgas Udara :

a. Rekapitulasi Water Bombing Helikopter, Tanggal 30 Agustus 2018

NO	HELIKOPTER	SORTI (x)	BOMBING (x)	Liter Air	Total Jam Terbang
1	2	3	4	5	6
1.	Mi 8MTVUPMI815 Reposisi ke Provinsi Kalimantan Barat	43	1.438	5.752.000	220 jam 19 menit.
2.	Mi 8MTV UPMI862 Reposisi ke Provinsi Kalimantan Barat	37	1.156	4.624.000	196 jam 35 menit.
3.	Helly RA 31034 Kamov32C	45	527	2.635.000	130 jam 14 menit
4.	Helly RA 31009 Kamov 32T	39	835	4.175.000	108 jam 42 menit
5.	Helly Mi 8MTV EY-223 Reposisi ke Provinsi Kalimantan Barat	8	269	1.098.000	
	Grand Total	172	4.225	18.284.000	

b. Kegiatan Water Bombing Helikopter, Tanggal 30 Agustus 2018

NO	PESAWAT	WATER BOOMBING				Lokasi
		SORTI	WB	LITER	Jumlah	
1.	Helly RA 31034 Kamov 32C					Maintenance
2.	Helly RA 31009 Kamov 32T	1	23	5.000	115.000	Raja Sebrang Area Koordinat: 02° 29' 32,82"S 111° 36' 48,42"E D: 13,90 NM R: 344,90° END: 03.30 ATD PKN: 07.44 UTC ATA PKN: 10.06 UTC Route: PKN-Raja Sebrang Area /Sas-PKN Missi : Water bombing by BNPB Pilot : Capt. Vasily HLO: Oki H. Jumlah bombing 23x = 115.000 liter air. HS sudah padam.

Teknologi Modifikasi Cuaca (TMC),

a. Rekapitulasi Teknologi Modifikasi Cuaca (TMC)

No	Pesawat	TMC		Lokasi
		Sorti	Garam (Kg)	
1.				
Jumlah				

b. Kegiatan Teknologi Modifikasi Cuaca (TMC),

No	Pesawat	TMC		Lokasi
		Sorti	Garam (Kg)	
1.				

2.2. Satgas Darat

A. Satgas Darat Gabungan

1. BPB-PK Prov. Kalteng dan Dishut Prov. Kalteng melakukan pemantauan kejadian kebakaran.
2. Kodim Se-Kalteng melakukan Patroli dan Sosialisasi.
3. Polres Seluruh Kabupaten/Kota melakukan Patroli dan Sosialisasi.
4. BPBD Seluruh Kabupaten/Kota melakukan Patroli dan Sosialisasi.
5. Manggala Agni, TNI, Polri dan Tokoh Masyarakat melakukan patroli terpadu di 45 Desa Rawan kebakaran Hutan dan Lahan di Prov. Kalteng.

NO	KEGIATAN	PEMADAMAN			PERSONIL/ PERALATAN	PELAPOR
		Pemadaman	Patroli	Pencegahan		
1.	KOTA PALANGKA RAYA (Status Siaga Darurat) Giat Patroli dan sosialisasi Posko PDB Karhutla Prov. Kalteng A) Kegiatan : - Standby Siaga Laporan Kejadian Karhutla - Patroli daerah rawan karhutla a) Pkl 10.00 - 11.27 WIB melaksanakan patroli ke jl. Adonis Samad, jl. Karanggan, jl. Bangaris, jl. RTA. Milono, jl. Lingkar luar, jl. G. Obos, jl. G. Obos XVI, jl. Ir. Sukarno. Kondisi aman terkendali tidak ditemukan titik api. b) Pkl 11.27 - 12.00 WIB.		✓	✓	a) Sumberdaya dan peralatan: - Tim poslap I Regu 1&2 - 2 org BPB-PK Prov. Kalteng. - 1 unit mesin Honda lengkap. - 2 unit sepeda motor - 4 unit HT - kamera HP b). Jl. Merdeka masuk 1) Personil : TNI (1 org), Pusdalops PB Prov. Kalteng (1 org), TSAK Bukit Tunggal (3 org), BPK Borneo (3 org). 2) Alkap : Kendaraan roda 4 (1 unit), Peralatan	Posko PDB Karhutla BPB PK Prov. Kalteng Dan Daops Palangka Raya

<p>Pengecekan dan uji coba peralatan mesin Honda utk pemadaman lahan, kondisi baik dan siap untuk digunakan. c) Pkl 12.14 - 12.30 WIB. Pengisian fleksibel Tank dari mobil Tanki Posko Induk.</p> <p>B) Patroli daerah rawan Karhutla 1) Lokasi : Jl. Merdeka masuk Jl. Perjuangan, Kel. Bukit Tunggal, Kec. Jekan Raya (-2,15428, 113,83821, 344°). Pkl 09.00 – 11.00 WIB 2) Deskripsi : Melaksanakan patroli di wilayah yang terbakar, situasi dalam keadaan aman.</p> <p>C) Tim Pos Lapangan 3 (regu 1) : Patroli dan Pengecekan Daerah Rawan Karhutla. Pkl 14.00 – 15.15 WIB 1) Lokasi : Jl. Tingang, Jl. Badak, Jl. Banteng dan Jl. Lingkar Luar, Kel. Bukit Tunggal, Kec. Jekan Raya 2) Hasil : Nihil Karhutla</p> <p>D) Tim Pos Lapangan 3 (regu 2) : Patroli dan Pengecekan Daerah Rawan Karhutla. Pkl 14.00 – 15.15 WIB 1) Lokasi : Jl. Yos Sudarso, Jl. G.Obos dan Jl. Lingkar Luar, Kel. Menteng, Kec. Jekan Raya 2) Hasil : Nihil Karhutla</p>				<p>pemadam beserta kelengkapannya.</p> <p>c). Jl. Tingang, Jl 1) Personil : Hassanudin Danru Poslap 3 (1 org), Tagana = 7 orang 2) Alkap : Truk Tangki = 1 unit, Peralatan pemadam Karhutla dengan kelengkapannya.</p> <p>d). : Jl. Yos Sudarso 1) Personil : Megur Danru Poslap 3 (1 org), Balakar 620 = 5 orang 2) Alkap : Kendaraan roda 4 = 1 unit, Peralatan pemadam Karhutla dengan kelengkapannya</p>	
<p>a) Patroli dan Pemadaman Karhutla - Lokasi : Jl. Hiu Putih, Kel. Bukit Tunggal, Kec. Jekan Raya - Deskripsi : Ditemukan lokasi sisa kebakaran dan langsung dilakukan pemadaman. - Luas terbakar : -</p>	✓			<p>- Personil : TNI (1 org), Polri (4 org), Pusdalops PB Prov. Kalteng (1 org), TSAK Bukit Tunggal (3 org), BPK Borneo (3 org) - Alkap : Kendaraan roda 4 (2 unit), Peralatan pemadaman karhutla beserta kelengkapannya.</p>	

2.	<p>KAB. PULANG PISAU (Status Siaga Darurat Karhutla)</p> <p>a) kegiatan Patroli Karhutla yang di laksanakan oleh Satgas Karhutla Gabungan dari Tim Manggala Agni, TNI dan Anggota Polsek Pandih Batu sbb :</p> <p>1) Waktu Pelaksanaan : Hari Kamis tgl 30 Agustus 2018 pkl 09.00 Wib s/d 15.00 Wib.</p> <p>2) Kegiatan yg dilaksanakan : - Apel persiapan berangkat - Melaksanakan giat ground check di Desa Pangkoh Hilir dan Desa Talio Muara. Kec. Pandih Batu kab.Pulang Pisau,</p> <p>3) Hal yg di temukan : - Tidak ditemukan titik api, kondisi cuaca cerah</p> <p>4) Hasil yang dicapai : - Agar masyarakat mengerti dan paham tentang larangan membakar Hutan dan Lahan</p>		✓	✓	<p>1) Personil Yang Melaksanakan : - Bripka Walnaldo (Polri) - Brigadir Samsir Hidayat (Polri) - Brigadir Tri R (Polri) - Serda Rustam Efendi (TNI) - Rudy Hamsah (Manggala Agni) - M Toni (Manggala Agni)</p> <p>2) Sarana Yang Digunakan : - Ranmor R.2</p>	Posko PDB Karhutla BPBD Pulang Pisau
	<p>a) Kegiatan Tim Patdu & Maluku mendatangi Titik api di Ds Gandang Barat km 14. b) Luas terbakar : 60 ha (+ 14 dari sebelumnya))</p>	✓			<p>a) Personil : - TNI : 6 orang - Polri :1 orang - Manggala Agni : 7 orang - MPA 2 : orang - masyarakat : 2 orang - pt scp : 15 orang b) Adapun sarana yang di gunakan : - Mobil 4 unit - R2 20 buah - mesin pompa 5 unit - selang pemadam 35 buah</p>	Posko PDB Karhutla BPBD Pulang Pisau
3.	<p>KAB. BARITO UTARA (Status Siaga Darurat Karhutla)</p> <p>A. Posko Siaga Darurat Karhutla a) Kegiatan : - Melakukan Monitoring / Pemantauan bencana, titik hotspot, cuaca, daerah rawan</p>		✓	✓	<p>Personil : Tim Gabungan Posko PDB Karhutla Kab. Barito Utara</p>	Posko PDB Karhutla BPBD Kab. Barito Utara

	<p>Karhutla, arah angin dan kondisi sungai di wilayah Kab. Barito Utara melalui perangkat komunikasi Radio HT telepon seluler, Whatsapp dan sarana informasi lainnya.</p> <ul style="list-style-type: none"> - Berkoordinasi dengan TNI, POLRI, SOPD, Kepala Desa, Camat dan Organisasi Kemasyarakatan di Kab. Barito Utara apabila terjadi bencana. - Petugas Piket Posko melaksanakan pelaporan harian berkala, pelaporan kegiatan dan pelaporan bencana di Kab. Barito Utara. - Melakukan groundceck ke titik HS di Kec. Lahei. 					
4.	<p>KAB. MURUNG RAYA (Status Siaga Darurat Karhutla)</p> <p>A. Kegiatan :</p> <ol style="list-style-type: none"> 1) Melakukan Monitoring /dan pemantauan bencana, titik hotspot, cuaca, daerah rawan Karhutla, arah angin dan kondisi sungai di wilayah Kab. Murung Raya melalui perangkat komunikasi Radio HT telepon seluler, Whatsapp dan sarana informasi lainnya. 2) Berkoordinasi dengan TNI, POLRI, SOPD, Kepala Desa, Camat dan Organisasi Kemasyarakatan di Kab. Murung Raya apabila terjadi bencana. 3) Petugas Piket Posko melaksanakan pelaporan harian berkala, pelaporan kegiatan dan pelaporan bencana di Kab. Murung Raya. 4) Melaksanakan pengamatan pada 10 kecamatan di Kabupaten Murung Raya melalui Komunikasi Telephon (HP), Media Sosial, Whatsapp. 5) Melaksanakan Pengamatan Serta Informasi melalui situs terkait seperti BMKG, Lapan, Cuaca XL Pro indonesia, BPBD Prov Kalteng. 		✓	✓	<p>Personil : Tim gabungan Posko Karhutla</p>	<p>Posko Karhutla BPBD Murung Raya</p>

5.	KAB. KATINGAN (Status Siaga Darurat Karhutla) A. Posko Siaga Darurat Karhutla a) Kegiatan : - Kegiatan patroli siaga karhutla di daerah rawan terjadi kebakaran hutan dan pembukaan lahan di wilayah Kec. Katingan Hilir, dengan lokasi : Jl. DI. Panjaitan, Kel. Kasongan Lama, Kec. Katingan Hilir. - Menyerahkan Banner pencegahan Karhutla untuk Kantor Kelurahan Kasongan Lama, Kecamatan Katingan Hilir. - Kegiatan sosialisasi dan membagikan maklumat Kapolda Kalteng kepada masyarakat, agar mengetahui/memahami konsekuensi dan sanksi hukum apabila membakar hutan dan lahan. - Mengajak/meningkatkan kesadaran masyarakat untuk berperan aktif dalam upaya mencegah terjadinya karhutla, sehingga tidak menyebabkan bencana kabut asap yang berbahaya terhadap kesehatan, terutama pada musim kemarau. - Parang : 1 buah .		✓	✓	1) Personil : - Anggota Polsek Katingan Hilir : 2 org - Anggota Koramil : 1 org - Anggota BPBD : 2 org - Anggota Tagana : 1 org 2) Alkap : - Ranmor R4 : 1 unit. - Pompa Karhutla : 2 unit dan kelengkapannya. - GPS : 1 unit.	Posko Siaga Karhutla BPBD Katingan
6.	KAB. SERUYAN (Status Siaga Darurat Karhutla) a) Kegiatan : - Monitoring Hotspot - Siaga Laporan Karhutla b) Kunjungan Hari ke 2 dari BPBPK Prov. Kalteng dalam rangka : - Melakukan rapat koordinasi bersama tim satgas terkait siaga PB karhutla - Melakukan tinjauan ke lokasi rawan karhutla		✓	✓	Personil : Tim Posko Karhutla	Posko Karhutla BPBD Kab. Seruyan
7.	KAB. LAMANDAU (Status Siaga Darurat Karhutla) a) Kegiatan :		✓	✓	Personil Tim gabungan Posko Siaga Karhutla Kab. Lamandau	Posko Siaga Karhutla Kab. Lamandau

	<p>- Kegiatan Tim Patroli Gabungan Karhutla melakukan patroli dalam kota Nanga Bulik dan sekitarnya, cuaca dari tanggal 28 s.d 29 Agustus 2018 cenderung mendung sebagian wilayah kab lamandau hujan ringan (meskipun gerimis rintik-rintik), namun siang hari ada peningkatan suhu.</p> <p>- Melakukan Monitoring / Pemantauan bencana, titik hotspot, cuaca, daerah rawan Karhutla, arah angin dan kondisi sungai di wilayah Kab. Lamandau melalui perangkat komunikasi Radio HT telepon seluler, Whatsapp dan sarana informasi lainnya.</p> <p>- Berkoordinasi dengan TNI, POLRI, SOPD, Kepala Desa, Camat dan Organisasi Kemasyarakatan di Kab. Lamandau apabila terjadi bencana.</p>					
8.	<p>KAB. KOTAWARINGIN TIMUR (Status Siaga Darurat Karhutla) Manggala agni</p> <p>A. Kegiatan :</p> <p>- Melakukan Monitoring / Pemantauan bencana, titik hotspot, cuaca, daerah rawan Karhutla, arah angin dan kondisi sungai di wilayah Kab. Kotim melalui perangkat komunikasi Radio HT, Rik repeater, telepon seluler, Whatsapp dan sarana informasi lainnya.</p> <p>- Berkoordinasi dengan TNI, POLRI, SOPD, Kepala Desa, Camat dan Organisasi Kemasyarakatan di Kab. Kotim apabila terjadi bencana.</p> <p>- Petugas Piket Posko melaksanakan pelaporan harian berkala, pelaporan kegiatan dan pelaporan bencana di Kab. Kotim.</p> <p>- Monitoring di Kec. Mentaya Hilir Selatan dan Pulau Hanaut.</p> <p>- Pemadaman lanjutan : Pkl 08.24 – 17.41 WIB di Jl. Jend.</p>		✓	✓	2) Personil Tim Gabungan Posko PDB Karhutla kab, Kotawaringin Timur	Posko PDB Karhutla kab, Kotawaringin Timur

	Sudirman km. 26. Masih ada asap terlihat.					
9.	<p>KAB. BARITO SELATAN (Status Siaga Darurat Karhutla) Kegiatan Patroli dan Sosialisasi 1. POLSEK DUSUN SELATAN ▪ Tempat Di Desa Tetei Lanan Kec. Dusun Selatan Kab. Barsel Prop. Kalteng. - Giat : dilaksanakan Sambang dan Sosialisasi Maklumat Kapolda Kalteng tentang Sanksi Pidana terhadap Pembakaran Hutan dan Lahan</p> <p>2. POLSEK JENAMAS ▪ Tempat Kelurahan. Rantau Kujang Kec. Jenamas Kab. Barito Selatan - Giat : Sosialisasi dengan warga kelurahan Rantau Kujang terkait karhutla serta memberikan pemahaman mengenai dampak dan akibat karhutla bagi kehidupan manusia</p> <p>3. POLSEK GB AWAI ▪ Tempat Desa : tabak kanilan Kec. Gunung bintang awai Kab. Barito selatan - Giat : sosialisasi dengan bapak asnan(42) rando (51)petani karet Ket. sosialisasi dampak dan bahaya dari kebakaran hutan dan lahan. Dan mengajak warga turut serta berperan dalam pencegahan karhutla.</p> <p>4. POLSEK DUSUN SELATAN ▪ Tempat Desa : Sababilah Kec. Dusun Selatan</p>		✓	✓	<p>1. POLSEK DUSUN SELATAN Personil - Kapolsek Dusun Selatan - Kasium Dusum Selatan - Kasi Humas Dusun Selatan - Anggota polsek Dusun Selatan</p> <p>2. POLSEK JENAMAS PELAKSANA 1. Alhak sastra 2. Serda Rahmadani 3. Bripda Kardini 4. Belgianto</p> <p>3. POLSEK GB AWAI PELAKSANA 1. Aiptu Budi Ariadi 2. Andi Suryadi 3. Firdeno 4. Cantang</p> <p>4. POLSEK DUSUN SELATAN PELAKSANA 1. Parsa Sasmita 2. Serda Randa Hartano 3. Bripka Septiria 4. Farid</p>	Polres Kab. Barito Selatan

<p>Kab. Barito Selatan</p> <p>- Giat : Sosialisasi bersama bapak raji umur 50 tahun dan bapak Abdul umur 45 tahun Mengenai dampak masalah kebakaran hutan dan lahan agar berhati hati. Dan meningkatkan kesadaran masyarakat dengan bahaya kebakaran hutan dan lahan.</p> <p>5. GIAT GAKKUM POLSEK DUSUN HILIR</p> <p>▪WAKTU Pada hari Kamis, tanggal 30 Agustus 2018, Skj 10.00 Wib Telah terjadi Tindak Pidana Pembakaran Hutan dan atau Lahan sebagaimana dimaksud dalam pasal 25 ayat (1) jo Pasal 2 ayat (1) Peraturan Daerah Propinsi Kalimantan Tengah Nomor. 5 Tahun 2003 tentang Pengendalian Kebakaran Hutan dan atau Lahan</p> <p>▪DASAR Laporan Polisi nomor : LP/08/VIII/2018/KALTENG/RES BARSEL/SEK DUSUN HILIR. tgl 30 Agustus 2018.</p> <p>▪TKP Ladang kosong yg berada disebelang kampung Desa Damparan, Kec. Dusun Hilir, Kab. Barsel, Prop. Kalteng.</p> <p>▪PELAKU CANDRA HERMANTO Bin CIA RUSTA, 27 Thn, Islam, Laki-laki, SMA (tamat), Nelayan / Perikanan, Desa Damparan Rt. 05/03, Kec. Dusun Hilir, Kab. Barsel, Prov. Kalteng.</p> <p>▪KORBAN / DIRUGIKAN - Negara RI</p> <p>▪SAKSI-SAKSI 1. KARYANTONO,SE, 41 Thn, Laki-laki, Islam, Melayu, S1, Anggota Kepolisian, Aspolsek Dusun Hilir, Jalan Kelurahan No. 41 Mengkatip Rt. 01/01, Kec. Dusun Hilir, Kab. Barsel, Prop. Kalteng. 2. M. RAMLI. N Bin NAJAMUDIN, 38 Thn, Laki-</p>					
--	--	--	--	--	--

laki, Islam, Makassar, SMA, Anggota Kepolisian, Aspolsek Dusun Hilir, Jalan Kelurahan No. 41 Mengkatip Rt. 01/01, Kec. Dusun Hilir, Kab. Barsel, Prop. Kalteng.					
<p>▪BARANG BUKTI</p> <ul style="list-style-type: none"> - 1 (satu) potong kayu bekas pembakaran dengan panjang sekitar 40cm. - 4 (tiga) batang rumput yang telah terbakar - 1 (satu) buah korek api Gas. - 1 (satu) buah jerigen wrn putih berisikan Bahan Bakar Minyak Tanah sebanyak 1 liter. - 1 (satu) buah parang beserta kumpang dengan panjang sekitar 57 (lima puluh tujuh) centimeter. <p>▪URAIAN KEJADIAN</p> <p>Pada hari Kamis tanggal 30 Agustus 2018 skj. 12.00 Wib, pada saat anggota Polsek Dusun Hilir melakukan kegiatan patroli ke Desa Damparan, menemukan seorang laki-laki yang sedang melakukan kegiatan pembakaran lahan terbuka dengan luas sekitar 10 (sepuluh) meter persegi di Ladang kosong yg berada diseberang kampung Desa Damparan, Kec. Dusun Hilir, Kab. Barsel, Prop. Kalteng dg cara membersihkan rumput dan ranting pohon dg menggunakan parang kemudian disimpuk/dikumpulin dan di siram bahan bakar minyak tanah selanjutnya menyalakan api dg menggunakan korek api gas sehingga api dpt menyala membakar seluruh ranting mapun rumput diladang tsb, selanjutnya Tim Patroli melakukan pemadaman api supaya tidak meluas, selanjutnya pelaku dan barang bukti di amankan ke Polsek Dusun Hilir guna proses lebih lanjut.</p> <p>▪TINDAKAN KEPOLISIAN :</p> <ul style="list-style-type: none"> - Buat laporan polisi. - Amankan tersangka - Amankan barang bukti - Catat saksi-saksi. - Proses sidik lebih lanjut. 					

10.	KAB. GUNUNG MAS (Status Siaga Darurat Karhutla)					Nihil
11.	KAB. KAPUAS (Status Siaga Darurat Karhutla)Karhutla)					Nihil
12.	KAB. KOTAWARINGIN BARAT (Status Siaga Darurat Karhutla)					Nihil
13.	KAB. SUKAMARA					Nihil
14.	KAB. BARITO TIMUR					Nihil

DOKUMENTASI Sosialisasi dan Patroli Daerah Rawan Karhutla di Kota Palangka Raya







Patroli dan Pemadaman Karhutla di Kota Palangka Raya



Sosialisasi dan Patroli Daerah Rawan Karhutla di Kab. Katingan



18

Kegiatan Polres Kab. Barito Selatan





Kegiatan Posko Siaga Darurat Kab. Seruyan



Patroli dan Pemadaman Karhutla di Kab. Kotawaringin Timur



Sosialisasi, Patroli dan Pemadaman Karhutla di Kab. Pulang Pisau

20





HELLY WB : RA 31009 Kamov 32 T



B. KEGIATAN POSKO KARHUTLA PROVINSI KALIMANTAN TENGAH

1. Pengumpulan data dan informasi dari Kabupaten/Kota.
2. Berkoordinasi dengan Kabupaten/Kota dalam penanganan Karhutla di Provinsi Kalimantan Tengah.
3. Penyampaian Laporan Harian kepada Pimpinan dan Instansi/Lembaga terkait.
4. Apel Radio Satgas PDB Karhutla Kalteng, pukul 07.00 WIB
5. Briefing Operasi di Posko Induk, Pusdalops PB Prov. Kalteng, pukul 07.30 WIB
6. Rapat perencanaan operasi Pukul 14.00 Wib utk Rencana Aksi Jum'at 31 Agustus 2018 s.d. Sabtu, 01 September 2018 Pukul 07.00 Wib.

Dokumentasi Posko Induk
Briefing Operasi di Posko PDB Prov. Kalteng



22

Rapat Perencanaan Operasi Posko PDB Prov. Kalteng



2.3. Satgas Gakkum sampai hari Kamis, 30 Agustus 2018 :

DATA PENEGAKAN HUKUM KEBAKARAN HUTAN DAN LAHAN TAHUN 2018

JANUARI 2018 – 30 Agustus 2018

NO	KESATUAN	LAPORAN POLISI	TKP	JML KASUS		JMLAH	JML TSK		LUAS TERBAKAR	JML DITAHAN		PENYELESAIAN			
				LIDIK	SIDIK		PERORANGAN	KORPORASI		PERORANGAN	KORPORASI	TAHAP I	P.19	P.21	TAHAP II
1		2	3	4	5	6	7	8	9	10	11	13	14	15	
1.	POLRES KAPUAS	LP/134/VII/RES.5.3.2 018/SPK RES KAPUAS TGL 25 JULI 2018	AREAL PERKEBUNAN SAWIT PT. KALIMANTAN LESTARI MANDIRI (KLM)	1	-	1	-	-	511	-	-	-	-	-	-
2.	POLRES P.RAYA	LP/237/VII/SPK RES P.RAYA TGL 14 JULI 2018	JL. G OBOS 16 UJUNG KOTA PALANGKA RAYA	-	1	1	1	-	0,6	1	-	1	-	-	-

NO	KESATUAN	LAPORAN POLISI	TKP	JML KASUS		Jumlah	JML TSK		LUAS TERBAKAR	JML DITAHAN		PENYELESAIAN			
				LIDIK	SIDIK		PERORANGAN	KORPORASI		PERORANGAN	KORPORASI	TAHAP I	P.19	P.21	TAHAP II
1		2	3	4	5	6	7	8	9	10	11	13	14	15	
		LP/246/VII/SPK RES P.RAYA TGL 20 JULI 2018	JL. BANTENG 49 KOTA PALANGKA RAYA	1	-	1	-	-	4	-	-	-	-	-	-
		LP/A/298/VIII/ RES.1.8/2018/KALTE NG/ RES P.RAYA, TANGGAL 20 JULI 2018	JL.G.OBOS XI RT.005.RW.013, KEL. MENTENG, KEC. JEKAN RAYA, KOTA PALANGKA RAYA	-	1	1	-	-	2	-	-	1	-	-	-
		LP/A/313/VIII/RES.1. 13./2018/KALTENG/ RES P.RAYA, 21 AGUSTUS 2018	JL. CILIK RIWUT KM. 10, KEL. PETUK KATIMPUN, KEC. JEKAN RAYA	1		1			10						
		LP/A/311/VIII/RES.1. 13./2018/KALTENG/ RES P.RAYA, 20 AGUSTUS 2018	JL. G OBOS XIV KEL. MENTANG KEC. JEKAN RAYA KOTA PALANGKA RAYA	1	-	1	-	-	15	-	-	-	-	-	-
3.	POLRES KATINGAN	NOMOR : LP/K/15/VII/2018 TANGGAL 22 JULI 2018	JL. CEMPAKA BUANG UJUNG, DESA HAMPALIT, KEC. KATINGAN HILIR, PROV. KALTENG	-	1	1	2	-	4	-	-	1	-	-	-
4.	POLRES PULPIS	LP/05/VIII/KALTEN G/2018/RES PULPIS SEK SEBANGAU KUALA, TGL 19 AGUSTUS 2018	LAHAN JALUR 2 SP II DESA SEBANGAU PERMAI KEC. SEBANGAU KUALA	-	1	1	1	-	0,25	-	-	1	-	-	-
		LP/06/VIII/2018/KAL TENG/RES PULPIS/SEK PANDIH BATU, TGL 15 AGUSTUS 2018	DESA PANGKUH HILIR KEC. PANDIH BATU		1	1	1		0,4			1			
		LP/07/VIII/KALTEN G/2018/RES PULPIS/SEK PANDIH BATU, TGL 16 AGUSTUS 2018	DESA MULYA SARI KEC. PANDIH BATU		1	1	1		0,45			1			
		LP/08/VIII/2018/KTG/ RES PULPIS/SEK MALIKU, 20 AGUSTUS 2018	LOKASI PERTANIAN JALUR 4 JL. RA KARTINI RT 04 RW 02 DESA KANAMIT, KEC. MALIKU		1	1	1		10			1			
		LP/07/VIII/2018/KTG/ RES PULPIS/SEK JABIREN RAYA, 24AGUSTUS 2018	DESA. TUMBANG NUSA RT.05 KEC. JABIREN RAYA KAB. PULPIS PROV. KALTENG	-	1	1	1	-	0,3	-	-	1	-		-
5.	POLRES KOBAR	LP/56/II/SPK RES KOBAR TGL 23 FEBRUARI 2018	JL. DR ARAH PANGKALAN BUN MENUJU KOTAWARINGIN LAMA SEBELAH KANAN RT.03, KEL. RAJA SEBERANG, KEC. ARSEL, KAB. KOBAR	-	1	1	1	-	5	1	-	-	-	-	1
		LP/220/VII/RES.1.13/ 2018/KALTENG/RES KOBAR, 19 AGUSTUS 2018	SEI SINTUK RT 11 DS SEI KAPITAN, KEC. KUMAI, KAB. KOBAR		1	1	1		6	1		1			

NO	KESATUAN	LAPORAN POLISI	TKP	JML KASUS		Jumlah	JML TSK		LUAS TERBAKAR	JML DITAHAN		PENYELESAIAN				
				LIDIK	SIDIK		PERORANGAN	KORPORASI		PERORANGAN	KORPORASI	TAHAP I	P.19	P.21	TAHAP II	
1		2	3	4	5	6	7	8	9	10	11	13	14	15		
		LP/29/VIII/RES.1.13/2018/SEK KUMAI TGL 20 AGUSTUS 2018	JALAN PADAT KARYA, DESA SUNGAI TENDANG RT 04, KEC. KUMAI		1	1	1		4	1		1				
		LP/17/VIII/RES.1.13./2018/RES KOBAR/SEK KOLAM, 23 AGUSTUS 2018	JL. UJANG ISKANDAR KM9, DAN ARAH KOTAWARINGIN LAMA	1	-	1	-	-	4	-	-	-	-	-	-	-
		LP/17/VIII/2018/KAL TENG/RES KOBAR/SEK P BANTENG TGL 25 AGT 2018	DESA. SEI PULAU RT/ RW: 6/2 KEC. PBANTENG KAB. KOBAR PROV. KALTENG	1		1			3							
		LP/31/VIII/RES.1.13./2018/RES KOBAR/SEK ARSEL, 27 AGUSTUS 2018	LAHAN PERTANIAN BENGARIS RAYA 3 (PARIT PELAMPAN RT.8 DESA. TANJUNG TERANTANG KEC. ARSEL KAB. KOBAR PROV. KALTENG		1	1	1		3	1		1				
		LP/32/VIII/RES.1.13./2018/RES KOBAR/SEK ARSEL, 27 AGUSTUS 2018	LAHAN PERTANIAN BENGARIS RAYA 4 (PARIT PELAMPAN RT.8 DESA. TANJUNG TERANTANG KEC. ARSEL KAB. KOBAR PROV. KALTENG		1	1	2		5	1		1				
6.	POLRES KOTIM	LP/07/VIII/2018/KAL TENG/RES KOTIM/SEK JAYA KARYA, TGL 20 AGUSTUS 2018	DESA UJUNG PANDARAN KEC. TELUK SAMPIT	-	1	1	1	-	10	-	-	1	-	-	-	
7.	POLRES BARUT	-	-	-	-	-	-	-	-	-	-	-	-	-	-	
8.	DITRESKRIMSUS	LP/K/172/VIII/RES.5.3/2018/SPKT POLDA KALTENG, 23 AGUSTUS 2018	AREAL PERKEBUNAN KELAPA SAWIT PT HAMPARAN MASAWIT BANGUN PERSADA II DESA NATAI BARU KEC. MENTAYA HILIR UTARA KAB. KOTIM PROV. KALTENG.	1	-	1	-	-	10	-	-	-	-	-	-	
9.	POLRES SERUYAN	LP/04/I/SPK RES SERUYAN/SEK SERUYAN HILIR TGL 6 MEI 2018	AREAL PERSAWAHAN JL. PEMATANG KAMBAT RAYA, DESA P.PANJANG, KEC. SERHIL, KAB. SERUYAN	-	1	1	1	-	1	-	-	1	-	-	-	
10.	RES GUMAS	-	-	-	-	-	-	-	-	-	-	-	-	-	-	
11.	RES BARTIM	LP/72/VIII/2018/KALTENG/RES BARTIM/SPKT, 26 AGUSTUS 2018	DESA. MUARA PLANTAU KEC. PEMATANG	1	-	1	-	-	-	-	-	-	-	-	-	

NO	KESATUAN	LAPORAN POLISI	TKP	JML KASUS		JML TSK	LUAS TERBAKAR	JML DITAHAN		PENYELESAIAN					
				LIDIK	SIDIK			PERORANGAN	KORPORASI	TAHAP I	P.19	P.21	TAHAP II		
1		2	3	4	5	6	7	8	9	10	11	13	14	15	
			KARAU KAB. BATIM PROV.KALTENG												
12.	RES LAMANDAU	-	-	-	-	-	-	-	-	-	-	-	-	-	-
13.	RES BARSEL	LP/04/VIII/KALTE NG/RES BARSEL/SEK JENAMAS, 23 AGUSTUS 2018	KEL. RANTAU KUJANGKEC. JENAMAS KAB.BARSEL PROV. KALTENG	1	-	1	-	-	2-	-	-	-	-	-	-
		LP/07/VIII/KALTE NG/RE S BARSEL/SEK DUSUN HILIR, 25 AGUSTUS 2018	DESA. MAHAJANDAU KEC. DUSUN HILIR KAB. BARSEL PROV. KALTENG		1	1	1		0,000 5						
14.	RES MURA	LP/09/III/KALTEN G/R ES MURA/SPKT, 4 MARET 2018	DESA. BAHITOM RT. 5KEC. MURUNG KAB.MURUNG RAYA PROV. KALTENG	-	1	1	1	-	0,9	1	-	-	-	-	1
15.	RES SUKAMARA	-	-	-	-	-	-	-	-	-	-	-	-	-	-
JUMLAH		26 LP	26LOKASI	9	17	26	19	-	620,9 005	8	-	15	-	-	2

Sumber : Polda Kalteng

Demikian Laporan **POSKO Siaga Darurat KARHUTLA PROV. KALTENG**

Terima Kasih.
Salam Tangguh....

Tanggal : Jum'at, 31 Agustus 2018
Pukul : 07.00 WIB



Komandan Satgas
PDB Karhutla Kalteng 2018
Komandan Korem 102/Pjg

TTD

Harnoto, S.Sos
Kolonel Inf NRP 1920029391069