

POSKO SATGAS KARHUTLA PROVINSI KALIMANTAN TENGAH



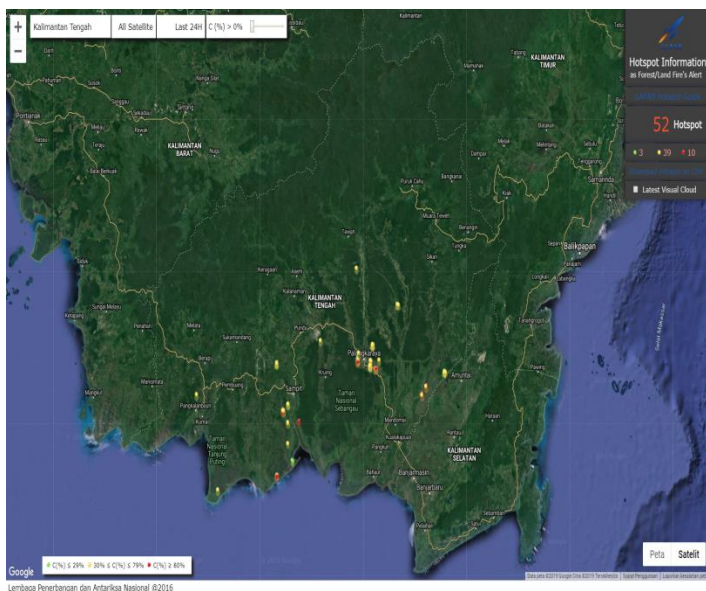
LAPORAN HARIAN POS KOMANDO SIAGA DARURAT BENCANA ASAP AKIBAT KEBAKARAN HUTAN DAN LAHAN PROVINSI KALIMANTAN TENGAH TAHUN 2019

I. Kondisi Terkini

1.1. Hotspot

Perkembangan titik panas atau *hotspot* pada 02 s/d 03 Agustus 2019, pukul 07.00 s/d 07.00 WIB berdasarkan pantauan citra satelit Wilayah Provinsi Kalimantan Tengah sebagai berikut :

Citra Satellite Titik Hotspot Convidence 0 - 100 %



Jumlah Hotspot Harian Provinsi Kalimantan Tengah :
selama 24 Jam

NO	KAB/KOTA	Terra, Aqua, SNPP	CONV %
1.	Barito Selatan	4	37-69
2.	Barito Timur		
3.	Barito Utara		
4.	Gunung Mas	1	72
5.	Kapuas	6	64-82
6.	Katingan	1	66
7.	Kota Palangkaraya	12	11-87
8.	Kotawaringin Barat	1	57
9.	Kotawaringin Timur	14	27-88
10.	Lamandau		
11.	Murung Raya		
12.	Pulang Pisau	8	31-84
13.	Seruyan	5	41-100
14.	Sukamara		
TOTAL		52	

DATA SEBARAN HOTSPOT TERRA, AQUA DAN SNPP WILAYAH KALIMANTAN TENGAH
DATA HOTSPOT JANUARI S/D 02 AGUSTUS 2019

Kabupaten/Kota	Bulan								Grand Total
	1	2	3	4	5	6	7	8	
Barito Selatan	3		2	3	13	9	96	8	134
Barito Timur					1		3	2	6
Barito Utara	2	3	2	2	7	2	10	0	28
Gunung Mas	1		2	1		1	9	1	15
Kapuas	1	9	4	6	12	9	60	6	107
Katingan		5	2	3	10	6	12	2	40

Kota Palangkaraya		1		2	6	3	191	22	225
Kotawaringin Barat	2	1	5	2	1	2	15	2	30
Kotawaringin Timur			1	5	4	9	181	27	227
Lamandau			1	4	3	1	8	0	17
Murung Raya		1	1	1	4		0	0	7
Pulang Pisau		2	1		6		311	12	332
Seruyan		2	3	2	4	4	110	17	142
Sukamara			1		7	6	27	0	41
Grand Total	9	24	25	31	78	52	1033	99	1351

*Sumber Data : Lapan.go.id

DATA KEJADIAN KEBAKARAN MULAI JANUARI S/D 02 AGUSTUS 2019

No	Kab/Kota	Bulan								Kejadian (X)
		1	2	3	4	5	6	7	8	
1	Barito Selatan			1		1		6	5	13
2	Barito Timur							0	0	0
3	Barito Utara		1	1		3		8	1	14
4	Kapuas		1				1	2	1	5
5	Katingan					1		3	0	4
6	Kotawaringin Barat			5	2		6	14	3	30
7	Kotawaringin Timur			6	2		2	25	9	44
8	Lamandau	2		4			1	6	2	15
9	Murung Raya					2		1	1	4
10	Palangka Raya	1				1	16	226	29	273
11	Pulang Pisau							42	8	50
12	Seruyan							13	1	14
13	Sukamara						1	5	1	7
14	Gunung Mas							1	0	1
Grand Total		3	2	17	4	8	27	352	61	474

*Sumber Data : Group WA Karhutla Kalteng 2019

DATA LUAS KEBAKARAN MULAI JANUARI S/D 02 AGUSTUS 2019






No	Kab/Kota	Bulan								Luas (Ha)
		1	2	3	4	5	6	7	8	
1	Barito Selatan			4,5		1		19,39	18,37	43,26
2	Barito Timur							0	0	0
3	Barito Utara		2	1		7,01		9,3	1,5	20,81
4	Kapuas		0,05				0,01	6	10	16,06
5	Katingan					4		1,7	0	5,7
6	Kotawaringin Barat			13	2,01		17	37,52	7,5	77,03
7	Kotawaringin Timur			1,91	1,52		2,85	90,28	40	136,56

8	Lamandau	0,5		14,97			0,4	5,15	4,74	25,76
9	Murung Raya					0,52		0,5	0,5	1,52
10	Palangka Raya	1				3	22,93	449,64	52,18	528,75
11	Pulang Pisau							221,94	7	228,94
12	Seruyan							312,2	0	312,2
13	Sukamara							7	3	10
14	Gunung Mas							2	0	2
Grand Total		1,5	2,05	35,38	3,53	15,53	43,19	1162,62	144,79	1408,59

*Sumber Data : Group WA Karhutla Kalteng 2019

1.1. Indeks Standar Pencemaran Udara (ISPU)

Kualitas udara di seluruh AQMS / Sistem Monitoring Kualitas Udara di Provinsi Kalimantan Tengah menunjukkan Kategori dengan indikator Baik (good), sedang (moderate), tidak sehat (unhealthy), sangat tidak sehat (very unhealthy) dan berbahaya (hazardous) seperti terlihat pada tabel berikut pukul 07.00 WIB.

BAIK 0 - 50		SEDANG 51 - 100		TIDAK SEHAT 101 - 199		SANGAT TIDAK SEHAT 200 - 299		BERBAHAYA 300 - 3000	
LOKASI		BMKG Palangka Raya	KLHK Palangka Raya	BMKG-SMT Kab. Kotawaringin Timur	BMKG-PKN Kab. Kotawaringin Barat	BMKG-MUARATAWEH Kab. Barito Utara			
ISPU / PM10		150	0	0	0	0			

1.2. Jarak Pandang (Visibility)

Data sementara menunjukkan visibility pada hari Jum'at, 01 Agustus 2019. Pkl 14.00 WIB

LOKASI	VISIBILITY
Pangkalan Bun	8 Km
Sampit	10 Km
Palangka Raya	7 Km
Buntok	10 Km
Muara Teweh	10 Km

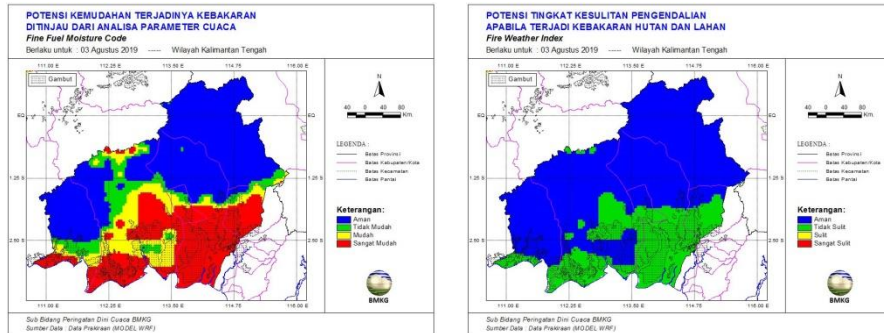
1.3. Prakiraan Cuaca

- a. Kondisi cuaca hari Sabtu, 03 Agustus 2019. Pkl 07.00 WIB Pantauan BMKG dilaporkan sebagai berikut :

No	Data	BMKG Palangka Raya	BMKG Palangalan Bun	BMKG Sampit	BMKG Buntok	BMKG Muara Teweh
1	Arah Angin	Timur	Calm	Tenggara	Calm	Calm
2	Kecepatan Angin	6 km/jam	Calm	6 km/jam	Calm	Calm
3	Cuaca	Asap	Udara Kabur	Cerah Berawan	Berawan	Kabur
4	Jarak Pandang	3 km	5 km	7 km	8 km	4 km

*Sumber Data BMKG

- b. Analisis Potensi Kemudahan Terjadi Kebakaran (FFMC) berlaku untuk hari Sabtu, 03 Agustus 2019. Pantauan BMKG dilaporkan sebagai berikut :
 Analisis tingkat kemudahan terjadinya Kebakaran di wilayah Kalteng. Untuk kategori “Sangat Mudah Terbakar dan Sangat Sulit Pengendaliannya” Berwarna Merah.



- c. Pantauan Tinggi Muka Air dan Kelembaban Tanah :

NO.	KABUPATEN	KECAMATAN	LOKASI	KODE	TMA (M)	SM (%)
1	2	3	4	5	6	7
1.	Kapuas	Matangai	Katunjung	BRG 12		
2.	Kapuas	Matangai	Katunjung	BRG 13		
3.	Kapuas	Matangai	Katunjung	BRG 14		
4.	Kapuas	Matangai	Sei Ahas	BRG 15		
5.	Kapuas	Kapuas Barat	Anjir Kalampan	BRG 11	-1,73	47,95
6.	Pulang Pisau	Kahayan Tengah	Bukit Liti 1	BRG 621103-01	-0,81	4,42
7.	Pulang Pisau	Kahayan Tengah	Bukit Liti 2	BRG 621103-02	-0,94	16,3
8.	Pulang Pisau	Kahayan Tengah	Bukit Liti 3	BRG 621103-06	-0,36	51,1
9.	Pulang Pisau	Kahayan Tengah	Sigi	BRG 621103-03	-0,8	4,2
10.	Pulang Pisau	Kahayan Tengah	Bukit Rawi	BRG 621103-04	-0,87	33,7
11.	Pulang Pisau	Kahayan Tengah	Tanjung Sangalang	BRG 621103-05	-1,17	47,1
12.	Palangka Raya	Sabangau	K. Bangkirai 1	BRG 627104-0	-1,23	12,1
13.	Palangka Raya	Sabangau	K. Bangkirai 2	BRG 627104-0		
14.	Palangka Raya	Sabangau	TN Sabangau 1	BRG 627104-0		
15.	Palangka Raya	Sabangau	TN Sabangau 2	BRG 627104-0	-0,89	11,73
16.	Palangka Raya	Sabangau	TN Sabangau 3	BRG 627104-0		
17.	Pulang Pisau	Jabiren Raya	Tanjung Taruna	KALTENG1		
18.	Pulang Pisau	Jabiren Raya	Tanjung Taruna	BRG 627104-06	-0,92	7,9
19.	Pulang Pisau	Jabiren Raya	T. Nusa	IJ1		
20.	Pulang Pisau	Jabiren Raya	Pilang 1	BRG 621107-04	-0,73	5,4
21.	Pulang Pisau	Jabiren Raya	Pilang 2	BRG 621107-08	-0,8	34,4
22.	Pulang Pisau	Jabiren Raya	Jabiren 1	BRG 621107-05	-0,8	35,05
23.	Pulang Pisau	Jabiren Raya	Jabiren 2	BRG 621107-06	-1	
24.	Pulang Pisau	Jabiren Raya	Saka Kajang	BRG 621107-02	-0,67	30,15
25.	Pulang Pisau	Jabiren Raya	Henda 2	BRG 621107-07	-1,03	14,53
26.	Pulang Pisau	Jabiren Raya	Henda 1	BRG 621107-01	-0,74	41,1
27.	Pulang Pisau	Jabiren Raya	Garung	BRG 621107-03	-0,7	40,4
28.	Pulang Pisau	Kahayan Hilir	Gohong	BRG 621105-01		
29.	Pulang Pisau	Kahayan Hilir	Kalawa	BRG 621105-02	-0,94	18,4
30.	Pulang Pisau	Kahayan Hilir	Mentaren 1	Batok2		
31.	Pulang Pisau	Kahayan Hilir	BT-Buntoi	Kecil2		
32.	Pulang Pisau	Kahayan Hilir	Buntoi	BRG 621105-03	-1,29	24,4
33.	Pulang Pisau	Pandih Batu	Talio Hulu	BRG 621101-01	-0,3	70,43
34.	Pulang Pisau	Pandih Batu	Dandang	BRG 621101-02	-0,6	53,13
35.	Pulang Pisau	Sebangau Kuala	Paduran Sebangau	IJ2		
36.	Pulang Pisau	Sebangau Kuala	Paduran Mulya	Kecil1		
37.	Pulang Pisau	Sebangau Kuala	Sebangau Jaya	Batok1		
38.	Pulang Pisau	Sebangau Kuala	Medura	BRG 621108-01	-1,17	19,9
39.	Sukamara	Sukamara	Sungai Tabuk	BRG 620801-01		

40.	Sukamara	Sukamara	Sungai Cabang Barat	BRG 620801-02		
-----	----------	----------	---------------------	---------------	--	--

II. Upaya Yang Telah dilakukan

2.1. Satgas Gabungan Pencegahan :

Jumlah Keseluruhan Satgas Gabungan

- TNI : 500
- POLRI : 205
- BPBD : 102
- Warga : 705

Total Keseluruhan : **1512 Personil**

A. Kosatgas : 32 Personil

B. Subsatgas 1 (Kodim 1011/Klk) 605 Personil, terdiri dari :

1. Kosubsatgas 10 Personil,
2. Tim Subsatgas Wil Kab Kapuas 312 Personil (22 desa),
3. Tim Subsatgas Wil Kab Pulpis 283 Personil (20 desa).

C. Subsatgas 2 (Kodim 1012/Btk) 157 Personil, terdiri dari :

1. Kosubsatgas 10 Personil,
2. Tim Subsatgas Wil Kab Barsel 105 Personil (7 desa),
3. Tim Subsatgas Wil Kab Bartim 42 Personil (3 desa).

D. Subsatgas 3 (Kodim 1013/Mtw) 100 Personil, terdiri dari :

1. Kosubsatgas 10 Personil,
2. Tim Subsatgas Wil Kab Barut 60 Personil (4 desa),
3. Tim Subsatgas Wil Kab Mura 30 Personil (2 desa).

E. Subsatgas 4 (Kodim 1014/Pbn) 164 Personil, terdiri dari :

1. Kosubsatgas 10 Personil,
2. Tim Subsatgas Wil Kab Kobar 56 Personil (4 desa),
3. Tim Subsatgas Wil Kab Lamandau 28 Personil (2 desa).
4. Tim Subsatgas Wil Kab Sukamara 70 Personil (5 desa).

F. Subsatgas 5 (Kodim 1015/Spt) 290 Personil, terdiri dari :

1. Kosubsatgas 10 Personil,
2. Tim Subsatgas Wil Kab Kotim 98 Personil (7 desa),
3. Tim Subsatgas Wil Kab Seruyan 70 Personil (5 desa).
4. Tim Subsatgas Wil Kab Katingan 112 Personil (8 desa).

G. Subsatgas 6 (Kodim 1016/Plk) 164 Personil, terdiri dari :

1. Kosubsatgas 10 Personil,
2. Tim Subsatgas Wil Kota Palangka Raya 112 Personil (8 desa),
3. Tim Subsatgas Wil Kab Gumas 42 Personil (3 desa).

Tugas – tugas:

- Cegah dan ubah perilaku masyarakat untuk tidak bakar lahan.
- Tempatkan, Kuasai dan Amankan wilayah sesuai Tanggung Jawabnya.
- Melaksanakan Patroli dan Bahaya Karhutla.
- Menangkap dan Amankan terduga Pelaku Pembakar Lahan.
- Mengenali dan Identifikasi semua wajah penduduk serta pantau perilaku Masyarakat pemilik lahan.
- Galang Kekuatan Masyarakat dalam pencegahan dan pemadaman.
- Mencegah terjadinya potensi hotspot dalam sektor.
- Beri informasi titik api kepada tim water bombing.
- Melaporkan Setiap kejadian Karhutla secara berjenjang.
- Mencatat data dan melaporkan secara berjenjang kegiatan Kementerian/Lembaga.

- Beralih Operasi Selanjutnya Atas Perintah.

2.2. Satgas Udara :

a. Rekapitulasi Water Bombing Helikopter

NO	HELIKOPTER	SORTI (x)	BOMBING (x)	Total Jam Terbang
1	2	3	4	6
1.	MI-17 UR- APT	13	375	34 jam 15 menit
2.	MI-8 RA 22747	5	123	15 jam 25 menit
3.	MI-8 UR- VBE	4	59	7 jam 19 menit
4.	MI-8-MTV-1 (Reg UP-MI 852)	0	0	
5.	MI-8-MTV-1 (Reg UP-MI 813)	3	50	2 jam 35 menit
6.	MI-8-MTV-1 (Reg UP-MI 862)	3	71	2 jam 48 menit
7.	KA 32 C UR – CIQ	5	71	11 jam 50 Menir
8.	Patroli PK-FGS BK 117	3	0	
Grand Total		36	749	

b. Kegiatan Water Bombing Helikopter

NO	PESAWAT	WATER BOOMBING				Ket.
		SORTI	WB	LITER	Jumlah	
1.	MI-17 UR- APT	1	28	4000	112.000	Sorti 1 Koordinat: 2°16'28.27"S 113°49'49.59"E Radial: 250° Distance: 8 Nm END : 04.00 Z ATD : 04.32 Z ETA : 08.00 Z Route : PKY-Kereng Bengkirai(SAS)-PKY Missi : Water bombing by BNPB Pilot : capt.Sergiy Ovsiyenko Onboard: HLO: - Widdy Total Wb 28 x 4.000 = 112.000 liter air, area masih berasap, luas area +- 10 ha.
		1	28	4000	112.000	Sorti 2 Koordinat: 2°16'28.27"S 113°49'49.59"E Radial: 250° Distance: 8 Nm END : 04.00 Z ATD : 08.20 Z ETA : 10.30 Z Route : PKY-Kereng Bengkirai(SAS)-PKY Missi : Water bombing by BNPB

						Pilot : capt.Sergiy Ovsiyenko Onboard: HLO: - Widdy Remark : Total Wb 28 X 4.000 = 112.000 liter air,hs di lokasi area masih berasap,luas area +- 10 ha.Total jam terbang saat ini 34 jam 15 menit
2.	MI-8 RA 22747					Bandara Tjilik Riwut Palangka Raya
3.	MI-8 UR- VBE	1	18	4000	72.000	Sorti 1 Koordinat: 2°15'15"S 113°48'23"E Radial: 259° Distance: 9 Nm END : 04.00 Z ATD : 04.50 Z ETA : 07.50 Z Route : PKY-Bukit tunggal(SAS)-PKY Missi : Water bombing by BNPB Pilot : capt.Olesandr lefmenko Onboard: HLO: - Reza Total Wb 18 X 4.000 = 72.000 liter air,hs di lokasi api belum padam.
		1	22	4000	88.000	Sorti 2 Koordinat: 2°47'37"S 114°08'41"E Radial: 161° Distance: 36 Nm END : 04.00 Z ATD : 07.53 Z ETA : 10.15 Z Route : PKY-Pulang Pisau(SAS)-PKY Missi : Water bombing by BNPB Pilot : capt.Olesandr lefmenko Onboard: HLO: - Reza Remark : Total Wb 22 X 4.000 = 88.000 liter air,hs di lokasi api belum padam,luas area +- 10 ha.Total jam terbang saat ini 7 jam 19 menit.
4.	MI-8-MTV-1 UP-MI 852	-	-	-	-	Bandara Tjilik Riwut Palangka Raya

5.	MI-8-MTV-1 UP-MI 813 (Reposisi di Kab. Kotim)	1	15	4000	60000	Sorti 1 SE : 01 : 19 Z / 08 : 19 LT ATD : 01 : 32 Z / 08 : 32 LT ETA : 04: 32 Z / 11 : 32 LT ATA. : 04 : 13 Z / 11 : 13 LT SDE. : 04 : 17 Z / 11 : 17 LT FSC : SH0011 POB : 5 PIC : Leonid Chugaynov CP : Valerii Selekho FE : Akbarjan Dadabayev HLO. : Vendy Hardjono POB : Serda Parmin (TNI-AU) Route. : SMQ - Desa Bagendang Hilir - SMQ Coordinat : 02° 49' 51" S 112° 52' 35" E Radial : 197° Distance : 20 NM Remark : After 15x WB, api belum padam, area terbakar sekitar 12 ha.
		1	20	4000	80.000	A/C Type : MI-8-MTV-1 A/C Reg : UP-MI 813 SE : 07 : 02 Z / 14 : 02 LT ATD : 07 : 00 / 14 : 02 LT ETA : 09 : 32 Z / 16 : 32 LT ATA. : 09 : 56 Z / 16 : 56 LT SDE. : 09 : 58 Z / 16 : 58 LT Tot JT. : 02 jam 54 menit FSC : SH0012 POB : 4 PIC : Leonid Chugaynov CP : Valerii Selekho FE : Akbarjan Dadabayev HLO. : Vendy Hardjono Route. : SMQ - Desa Bagendang Tengah - SMQ Coordinat : 02° 42' 58"S 112° 48' 20"E Radial : 218° Distance : 16 NM Remark : After 20 WB, Api belum padam, area terbakar sekitar 10 ha.

6.	MI-8-MTV-1 UP-MI 862 (Reposisi di Kab. Kotim)	1	30	4000	120.000	<p>Sorti 1</p> <p>ENG START : 01.16 UTC</p> <p>ATD : 01.25UTC</p> <p>ETA : 03.55UTC</p> <p>ATA : 04.15UTC</p> <p>SDE : 04.17UTC</p> <p>POB : 5</p> <p>PIC : Nurlan Assanaliyev</p> <p>CP : Yerzhan Daldybayev</p> <p>FE : Sergey Snissar</p> <p>HLO 1 : Khoirul</p> <p>POB : Prada Deva(AU)</p> <p>Remark: Water Bombing</p> <p>Route : SMQ - DESA EKA</p> <p>BAHURUI – SMQ</p> <p>Remark : after 30x wb, area terbakar etimasi terbakar 17 hektar masih berasap</p> <p>Coordinat : S 02 35 19 E 112 56 34</p> <p>R = 201</p> <p>D = 5 nm</p> <p>FSC: SH0013</p>
		1	20	4000	80.000	<p>A/C Type : MI-8-MTV-1</p> <p>A/C Reg : UP-862</p> <p>ENG START : 07.00UTC</p> <p>ATD : 07.06UTC</p> <p>ETA : 10.06UTC</p> <p>ATA : 09.51UTC</p> <p>SDE : 09.58UTC</p> <p>Tot JT. : 02 jam 45 menit</p> <p>POB : 5</p> <p>PIC : Nurlan Assanaliyev</p> <p>CP : Yerzhan Daldybayev</p> <p>FE : Sergey Snissar</p> <p>HLO 1 : Khoirul</p> <p>POB : Prada Deva(AU)</p> <p>Remark: Water Bombing</p> <p>Route : SMQ - DESA</p> <p>BAGENDANG TENGAH - SMQ</p> <p>Remark: WB 20X Area sekitar 11 hektar, Api belum padam</p> <p>S 02 42 58</p> <p>E 112 48 20</p> <p>R = 218</p> <p>D = 16 NM</p> <p>FSC: SH0014</p>
7.	KA 32 C UR – CIQ	1	19	4000	76.000	<p>Sorti 1</p> <p>Koordinat: 2°08'44.85"S</p> <p>113°47'10.45"E</p> <p>Radial: 297°</p> <p>Distance: 11 Nm</p> <p>END : 04.00 Z</p> <p>ATD : 04.49 Z</p> <p>ETA : 07.19 Z</p> <p>Route : PKY-Bukit tunggal(SAS)-PKY</p> <p>Missi : Water bombing by BNPB</p> <p>Pilot : capt.Sergiy Kondratenko</p>

						Onboard: HLO: - IRLAN REMARK: Total Wb= 19x4000= 76.000 Liter air, Luas area 10 Ha, masih berasap.
		1	17	4000	68.000	Sorti 2 Koordinat: 2°08'44.85"S 113°47'10.45"E Radial: 297° Distance: 11 Nm END : 04.00 Z ATD : 08.33 Z ETA : 10.30 Z Route : PKY-Bukit tunggal(SAS)-PKY Missi : Water bombing by BNPB Pilot : capt.Sergiy Kondratenko Onboard: HLO: - IRLAN REMARK: Total Wb 17x4000= 68000 Liter air,area Hs masih berasap,Luas +-10 Ha,total jam terbang 11 Jam 50 menit,demikian
8.	Patroli PK-FGS BK 117	1				Sorti 1 END : 02.30 Z ATD : 03.04 Z ETA : 04.05 Z ATA : Z Route : PKY- Keranggan – Manduhara – Yos - Mahir mahar – Marang – PKY Missi : Patroli Karhutla by BNPB Pilot : capt. Sugiyono EOB : Lukman Onboard: Pax: - Tyo (Hlo) - Capt. N.S .Budi (Wise Air) - Letkol Chandra (Dandim kota) - Myr Khusnun (Kasiopsrem) - Hari (Asmen Angkasa Pura II Tjilik riwut) Remark : Patroly Flight

Dokumentasi

SATGAS UDARA

Patroli Udara

PK-FGS BK 117

Sorti 1


Kota Palangka Raya

11





Giat Water Bombing
Helly WB MI-8-MTV-1 UP-MI 862
Sorti 1
Kab. Kotawaringin Timur



Sorti 2



Helly WB MI-8-MTV-1 UP-MI 813

Sorti 2



Helly WB MI-7 UR- APT

Sorti 1

Kota Palangka Raya



14

Sorti 2




Helly KA 32 C UR – CIQ

Sorti 1

Kota Palangka Raya



Sorti 2



Teknologi Modifikasi Cuaca (TMC)

a. Rekapitulasi Teknologi Modifikasi Cuaca (TMC)

No	Pesawat	TMC		Lokasi
		Sorti	Garam (Kg)	
1.				
Jumlah				

b. Kegiatan Teknologi Modifikasi Cuaca (TMC)

No	Pesawat	TMC		Lokasi
		Sorti	Garam (Kg)	
1.				

2.3. Satgas Darat

A. Satgas Darat Gabungan

1. BPB-PK Prov. Kalteng dan Dishut Prov. Kalteng melakukan pemantauan kejadian kebakaran.
2. Kodim Se-Kalteng melakukan Patroli dan Sosialisasi.
3. Polres Seluruh Kabupaten/Kota melakukan Patroli dan Sosialisasi.
4. BPBD Seluruh Kabupaten/Kota melakukan Patroli dan Sosialisasi.

5. Manggala Agni, TNI, Polri dan Tokoh Masyarakat melakukan patroli terpadu di Desa Rawan kebakaran Hutan dan Lahan di Prov. Kalteng.
6. Manggala Agni, TNI, Polri dan Tokoh Masyarakat melakukan patroli terpadu di 44 Desa Rawan kebakaran Hutan dan Lahan di Prov. Kalteng.

Rekap Kejadian Harian Tanggal 02 Agustus 2019

No	Kab/Kota	Kejadian	
		Jumlah	Luas (Ha)
1	Barito Selatan	1	3
2	Barito Timur		
3	Barito Utara		
4	Kapuas	1	10
5	Katingan		
6	Kotawaringin Barat	3	7,5
7	Kotawaringin Timur	7	40
8	Lamandau	1	4,74
9	Murung Raya		
10	Palangka Raya	16	37,71
11	Pulang Pisau	5	7
12	Seruyan	1	
13	Sukamara		
14	Gunung Mas		
Grand Total		35	109,95

NO	KEGIATAN	PEMADAMAN			PERSONIL/ PERALATAN	PELAPOR
		Pemadaman	Patroli	Pencegahan		
1.	POSKO PDB KARHUTLA PROV. KALTENG (Status Siaga Darurat Karhutla) Posko Induk (Dukungan di Kota Palangka Raya) 1) Kegiatan : Sosialisasi Karhutla 2) Deskripsi: Sosialisasi tentang Pencegahan dan Penanganan Karhutla melalui Pengeras Suara		√	√	Personil : Tim Posko PDB Karhutla Prov. Kalteng	Posko PDB Karhutla Prov. Kalteng
	A. Posko Induk Prov. Kalteng (Dukungan pemadaman karhutla di Kota Palangka Raya) Lokasi I a) Pemadaman Karhutla: Jl.Tampung Penyang, Kel. Bukit Tunggal, Kec. Jekan Raya (co.-) - Waktu Pemadaman : 13.45 WIB - Selesai Pemadaman : 15.00 WIB - Total Luas terbakar : ± 0,5 Ha - Jenis tanah : Gambut b) Deskripsi : Info dari Bid. Operasi	√			Lokasi I 1) Personil : - Tim Pemadam Posko Induk Karhutla Prov. Kalteng : 1 regu - Satpol PP Prov. Kalteng : 1 org - TNI : 5 org - Polri - Tim Truk Tangki air BPBPK Prov. Kalteng : 3 org 2) Alkap :	Tim Pemadam Karhutla Posko Induk Prov. Kalteng

<p>Posko Prov. Kalteng dan direspon Tim Pemadam Gabungan Posko Prov. Kalteng untuk melakukan pemadaman.</p> <p>Lokasi II Alamat ; jln giobos lanjutan Kel ; Kereng bengkirai Kec ; Sebangau Kota: Palangka raya -Waktu pemadaman ; 19 : 30 wib - Selesai pemadaman 23 : 00 wib - luas pemadaman 50x80 meter -Status lahan ; Tanah kosong -Sumber air ; Tangki air -Tipe Kebakaran ; bawah -Tipe tanah ; gambut tebal - Vegetasi ; semak belukar,Ilalang pohon akasia.</p> <p>Deskripsi pukul 19 : 00wib Tim menerima informasi dari mas suraji operator radio pusdalops bpb-pk prov - kalteng bahwa di jalan giobos induk lanjutan terjadi karhutla . segera TIM regu piket malam pusdalop merespon dan langsung meluncur ke tkp untuk melakukan pemadaman dan pemblokiran .</p> <p>Hasil Api belum padam</p> <p>Lokasi III Alamat ; jln danau rangas Kel ; Bukit tunggal Kec ; jekan raya Kota: Palangka raya -Waktu pemadaman ; 21:00 wib - Selesai pemadaman 00: 20 wib - luas pemadaman 0,67 hektar -Status lahan ; Tanah kosong -Sumber air ; Air parit -Tipe Kebakaran ; Atas -Tipe tanah ; gambut tebal - Vegetasi ; semak belukar, ilalang pohon akasia.</p> <p>Deskripsi pukul 20:00 wib Tim menerima informasi dari pak japalmen bahwa di jln danau rangas terjadi karhutla . segera TIM regu piket malam pusdalop merespon dan langsung</p>			<ul style="list-style-type: none"> - Mesin Shibura = 1 Unit - Mesin Robin = 1 Unit - Slang 1.5 = 5 Roll - Slang 2.5= 1 Roll - Konektor Y 2.5 = 1 Bh - Nosel 1.5 = 2 Bh - HT = 1 Bh - Mobil Pick Up = 1 Bh <p>Lokasi II Sumber daya ; - Tsak=2 orang - pusdalop =2 org - TNI = 2 Orang - Polri = 6 orang</p> <p>Peralatan - Mobil tangki = 2unit - mesin shibura = 1 bh - Mesin Alkon =1 buah - slang 1.5 =6 roll - slang 2.5= 1 roll - Konektor Y 2.5 = 1 bh - nosel 1.5 = 1 buah - HT:2 buah - mobil Tangki =2 unit</p> <p>Lokasi III Sumber daya ; - BPK Borneo (Regu malam) = 7 Orang - Pusdalop =2 org - TNI = 3 Orang</p> <p>Peralatan - Mobil Pick up = 2 Buah - Mesin shibura = 1 Buah - slang 2.5 = 5 roll - Konektor Y 2.5 = 1 bh - nosel 2.5 = 1 buah - HT = 3 buah</p>	
---	--	--	---	--

<p>meluncur ke tgp untuk melakukan pemadaman dan pemblokiran .</p> <p>Hasil Api belum padam .</p>					
<p>B. Pos Lapangan 1 Prov. Kalteng (Dukungan pemadaman karhutla di Kota Palangka Raya)</p> <p>Lokasi I Tgl kejadian:=2 Agustus 2019 Kordinat:=terlampir di fhoto Pemilik lahan:=kosong Alamat:=jln.merdeka tembus jln.g.obos 8 B Kelurahan=menteng Pelapor=kosong Waktu kebakaran=11.45 WIB Waktu pemadaman=12.08 WIB Luas terbakar=1 Ha Berhasil dipadamkan=½ Ha Status lahan=kosong Sumber air=2 sumur bor suplai ke terpal Tipe kebakaran=atas Tipe tanah=gambut tebal Vegetasi=semak belukar,pakis,kalakai,akasia. Deskripsi=melakukan pemadaman,penyakatan dan 1 pondok terbakar Api padam=16.57 WIB</p> <p>Lokasi II Alamat:=jln.chr.binti dan jln.panduhup Kelurahan=langkai Pelapor=kosong Waktu kebakaran=12.10 WIB Waktu pemadaman=12.19 WIB Luas terbakar=100x50 m² Berhasil dipadamkan=50x50 m² Status lahan=kosong Sumber air=1 sumur bor Tipe kebakaran=atas Tipe tanah=gambut tebal Vegetasi=semak belukar,pakis,kalakai,akasia. Deskripsi=melakukan pemadaman,penyakatan lanjutan. Api padam=16.02 WIB</p> <p>Lokasi II Alamat:=jln.mufakat 1 Kelurahan=langkai Pelapor=polisi Waktu kebakaran=16.25 WIB</p>	<p>√</p>			<p>Lokasi I 1). Sumber daya= Poslap 1=BALAKAR 620 regu 1 dan 2 TNI=3 org Polri=1 org Pol pp propinsi=1 2). Peralatan: Mesin=Robin 2 dan shibaura 2 Slang=2 ½ in 20 rol Slang=1½ in 16 rol Konektor=2 in ke 2 in 1..2½ in 2 NoZel=1½ in 4 Mobil=pick up 2</p> <p>Lokasi II Sumber daya= Poslap 1=BALAKAR 620 regu 3 TNI=3 org Polri=1 org Pol pp propinsi=1 Peralatan: Mesin=Robin 1 Slang=2 in 4 rol Slang=1½ in 4 rol Konektor= NoZel=1½ in 1,,2 in 1 Mobil=pick up 1,,tangki DPRD provinsi 1</p> <p>Lokasi II Sumber daya= Poslap 1=BALAKAR 620 truk tangki DPRD provinsi TNI=3 org Polri=1 org Pol pp propinsi=1 Peralatan: Mesin= Slang=2 in 2 rol Slang= Konektor= NoZel=,2 in 1 Mobil=truk tangki DPRD provinsi 1</p>	<p>Tim Pemadam Karhutla¹⁸ Poslap 1 Prov. Kalteng</p>

<p>Waktu pemadaman=16.34 WIB Luas terbakar=45x25 m² Berhasil dipadamkan=25x25 m² Status lahan=kosong Sumber air=truk tangki Tipe kebakaran=atas Tipe tanah=gambut tipis Vegetasi=semak belukar,pakis,kalakai,akasia. Deskripsi=melakukan pemadaman,penyakatan saja karena keterbatasan waktu Api padam=17.03 WIB</p>					
<p>C. Pos Lapangan 2 Prov. Kalteng (Dukungan pemadaman karhutla di Kota Palangka Raya)</p> <p>Lokasi I 1) Pemadaman Karhutla Lanjutan : Jl. Temanggung Tawa, Kel. Bukit Tunggal, Kec. Jekan Raya (co. - 2°10'24, 62"S 113°50'41,728"E) - Waktu kebakaran : 13.00 WIB - Waktu pemadaman : 13.05 WIB - Selesai Pemadaman : 17.00 WIB - Deskripsi : Instruksi Briefing Operasi dan direspon Poslap 2 Prov. Kalteng dengan mengirimkan regu untuk melakukan pemadaman. - Jenis tanah : Gambut dalam - Luas terbakar dipadamkan : ± 1 Ha - Total luas terbakar : ± 2 Ha</p> <p>Lokasi II 1) Pemadaman Karhutla : Jl. Tjilik Riwut Km. 8,5 (masuk Jl. Ir. Soeyatno), Kel. Bukit Tunggal, Kec. Jekan Raya (co. 2,1648S 113,8556E) - Waktu kebakaran : 12.30 WIB - Waktu pemadaman : 13.00 WIB - Selesai Pemadaman : 16.50 WIB - Deskripsi : Info dari Posko Induk Prov. Kalteng dan direspon Poslap 2 Prov. Kalteng dengan mengirimkan regu untuk melakukan pemadaman. - Jenis tanah : Gambut dalam - Luas terbakar dipadamkan : ± 1 Ha - Total Luas terbakar : ± 1,5 Ha</p> <p>Lokasi III Alamat : Jln.merdeka perum nyi balau Kel : Bukit Tunggal Kec : Jekan Raya Kota: Palangka Raya Waktu Kebakaran : 09.00 Wib Waktu Pemadaman : 10:00 Wib Luas Terbakar : Kurang Lebih 1</p>	√			<p>Lokasi I 1) Personil : - Poslap 2 Prov. Kalteng = 9 Orang - Satpol PP = 1 Orang - Babinsa = 1 Orang - Regu Tangki air BPBPK : 2 org 2) Peralatan : - Mesin Honda Lengkap = 1 Buah - Mesin Robin = 1 Buah - Selang 1.5 = 4 Roll - Konektor 2.0 ke 1.5 = 1 buah - Nozel 1.5 = 1 buah - HT = 2 buah - Mobil Pick Up = 1 Unit</p> <p>Lokasi II 1) Personil : - Poslap 2 Prov. Kalteng = 8 Orang - TNI : 2 org - Polri : 1 org - Satpol PP : 1 org 2) Peralatan : - Mesin Robin = 2 Buah - Selang 1.5 = 4 Roll - Selang 2.0 = 2 Roll - Konektor 2.0 ke 1.5 = 1 buah - Nozel 2.0 = 1 buah - Nozel 1.5 = 1 buah - HT = 3 buah - Mobil Pick Up = 1 Unit - Roda Dua = 3 Unit</p> <p>Lokasi III Sumber Daya : - Poslap 2 , Regu 1 = 8 Orang - Polri = 1 org - BPBPK = 2 org</p>	<p>Tim Pemadam Kahutla Poslap 2 Prov. Kalteng</p>

<p>Hektar Berhasil di Padamkan 50 x 50 Status Lahan : Tanah Kosong Sumber Air : trucks tanki bpbk Tipe Kebakaran : Kebakaran Atas Dan Bawah Tipe Tanah : Gambut Dalam Vegetasi : Semak Belukar Kering dan Akasia</p> <p>Deskripsi : Sesuai arahan bag. Operasi pada breving pagi Api Padam : 17.05 Wib</p>				<p>- Satpol PP = 1 Orang - Dandru Poslap 2 = 1 Orang</p> <p>Peralatan : - Mesin shibura lengkap= 1 bh</p> <p>- Selang 1.5 = 10 Roll - Selang 2.5= 7 Roll - Konektor 2.5ke 1.5 = 1 buah - Nozel 1.5 = 2 buah - HT = 5 buah - Mobil Pick Up = 1 Unit - Roda Dua = 1 Unit</p>	
<p>D. Pos Lapangan 3 Prov. Kalteng (Dukungan pemadaman karhutla di Kota Palangka Raya)</p> <p>Pemadaman Karhutla 1) Deskripsi : - Pkl 11.58 WIB s/d 15.38 WIB : Pemadaman di Jl. Lingkar Luar (Pertengahan Jl. Banteng dan Jl. Hiu Putih), Kel. Bukit Tunggal, Kec. Jekan Raya (co. 2.23767967S 113.83887153E) - Total Luas terbakar : -</p>	√			<p>1) Personil : - Tim Poslap 3 Prov. Kalteng - TNI - Polri - Brimob - Satpol PP Prov. Kalteng 2) Alkap : - Mesin Portable Lengkap</p>	Tim Pemadam Karhutla Poslap 3 Prov. Kalteng
<p>E Pos Lapangan 4 Prov. Kalteng (Dukungan pemadaman karhutla di Kota Palangka Raya)</p> <p>Lokasi I 1) Pemadaman Karhutla : Jl. Manduhara Ujung, Kel. Kereng Bangkirai, Kec. Sebangau (co. 2,2885S 113,8758E) a) Waktu kebakaran : - b) Waktu pendinginan : 10.54 WIB c) Selesai Pemadaman : 16.28 WIB d) Deskripsi : Info dari tim patroli direspon tim poslap 4 dengan mengirimkan regu untuk melakukan pendinginan e) Jenis tanah : (Gambut/mineral) f) kendala : Sumber air jauh g) Luas terbakar dipadamkan: ± 0,75 Ha h) Luas terbakar : 3 Ha</p>	√			<p>1) Personil : - Tim Poslap 4 Prov. Kalteng - TNI - POLRI 2) Alkap : - Mesin Ninja Lengkap - Slang uk.2 in : 10 Rol - Slang uk.1,5in : 6 Rol - Konektor 2in ke 1,5 : 1 unit - Nozzle 2 in. : 1Bh - Nozzle 1,5in : 2 Bh - Motor Trail : 1 unit - TOSA : 1 unit</p>	Tim Pemadam Karhutla Poslap 4 Prov. Kalteng
<p>F. Pos Lapangan 5 Prov. Kalteng (Dukungan pemadaman karhutla di</p>	√			<p>1) Personil : - Tim Pemadam Karhutla</p>	Tim Pemadam Karhutla

	<p>Kota Palangka Raya)</p> <p>Lokasi I Pemadaman Karhutla : Jl. Lingkar Luar (Pertengahan Jl. Yos Sudarso dan Jl. G. Obos), Kel. Menteng, Kec. Jekan Raya (co.-2°14'46,308"S 113°54'33,936"E) a) Waktu kegiatan : 13.00 WIB b) Waktu pemadaman : 13.30 WIB c) Selesai Pemadaman : 15.00 WIB d) Luas terbakar dipadamkan : ± 0,01 Ha e) Luas terbakar : - f) Ket. : -</p>				<p>Poslap 5 (TSAK Menteng) : 5 org - TNI : 3 org - Babinsa Kel. Menteng - POLRI : 1 org - Brimob : 1 org - Bhabinkamtibnas Kel. Menteng</p> <p>2) Alkap : - Motor Tosa : 1 Unit - Mesin Pompa Air Bravo Lengkap : 1 unit - Selang 2 Inch : 5 Roll - Nozzle : 1 Buah - Ranmor Dinas Babinsa : 1 Unit - Ranmor Dinas Brimob : 1 Unit - Ranmor Bhabinkamtibnas : 1 Unit</p>	Poslap 5 Prov. Kalteng
2.	<p>KOTA PALANGKA RAYA (Status Siaga Darurat Karhutla)</p> <p>Giat Pemadman Karhutla BPBD Kota Palangka Raya</p> <p>Lokasi I a) Jl. Lingkar Luar (masuk Jl. Hiu Putih ujung), Kel. Bukit Tunggal, Kec. Jekan Raya - Waktu Giat : 12.45 s/d 15.15 WIB - Luas terbakar : -</p> <p>Lokasi II b) Jl. Merdeka, Kel. Bukit Tunggal, Kec. Jekan Raya - Waktu Giat: 11.00 s/d 14.50 WIB - Luas terbakar : ± 1 Ha</p>	√			<p>Lokasi I 1) Personil : - Tim Pemadam Karhutla Gabungan Posko SDB Karhutla BPBD Kota Palangka Raya 2) Alkap : - Peralatan pemadam karhutla lengkap</p> <p>Lokasi II 1) Personil : - Tim Pemadam Karhutla Gabungan Posko SDB Karhutla BPBD Kota Palangka Raya 2) Alkap : - Peralatan pemadam karhutla lengkap</p>	BPBD Kota Palangka Raya
	<p>Giat Pemadaman Daops Palangka Raya</p> <p>Lokasi I Lokasi 1 : Jln. Tabat Kalsa Kel. Kalampangan Kota Palangka Raya Titik koordinat : S 02.30576 E 113.99309 Estimasi Luas Kebakaran : ± 10 Ha Vegetasi : Tumbuhan pakis dan semak belukar</p>	√			<p>Pelaksana : Tim Gabungan Peralatan dan Perlengkapan : ~ 1 unit kendaraan R4 ~ 1 set mesin pemadam lengkap ~ 15 buah selang uk. 1.5</p> <p>Lokasi II Pelaksana : Tim Gabungan Peralatan dan Perlengkapan :</p>	Daops Palangka Raya

<p>Sumber Air : ~ Parit, kedalaman ± 1 m, lebar ± 3 m. ~ Kolam kedalaman ± 1 m, lebar ± 3x4 m. Tipe Tanah : Gambut Tipe Kebakaran : Permukaan dan bawah Waktu Pemadaman : Pukul 09.00 s/d 17.00 WIB. Dokumentasi : Terlampir Keterangan : Akan dilakukan mopping up.</p> <p>Lokasi II Jln. Mahir Mahar km 10 Lingkar Luar Kel. Bukit Tunggal Kota Palangka Raya Titik koordinat : S 02.181077 E 113.838387 Estimasi Luas Kebakaran : ± 10 Ha Vegetasi : Tanaman keras dan tumbuhan pakis Sumber Air : Parit, kedalaman ± 0.8 m, lebar ± 1.5 m. Tipe Tanah : Gambut Tipe Kebakaran : Permukaan dan bawah Waktu Pemadaman : Pukul 10.00 s/d 15.00 WIB. Dokumentasi : Terlampir Keterangan : Akan dilakukan mopping up.</p> <p>Lokasi III Jln. Giat Kel. Kalampangan Kota Palangka Raya Titik koordinat : S 02.273722 E 114.009958 Estimasi Luas Kebakaran : ± 5 Ha Vegetasi : Tanaman keras dan tumbuhan pakis Sumber Air : Parit,</p>				<p>~ 1 unit kendaraan R4 ~ 1 set mesin pemadam lengkap ~ 15 buah selang uk. 1.5</p> <p>Lokasi III Pelaksana : Tim Gabungan Peralatan dan Perlengkapan : ~ 1 unit kendaraan R4 ~ 1 set mesin pemadam lengkap ~ 15 buah selang uk. 1.5</p>	<p>22</p>
--	--	--	--	---	-----------

	kedalaman \pm 0.5 m, lebar \pm 1 m. Tipe Tanah : Gambut Tipe Kebakaran : Permukaan dan bawah Waktu Pemadaman : Pukul 14.00 s/d 18.00 WIB. Dokumentasi : Terlampir Keterangan : Akan dilakukan mopping up.					
3.	<p>KAB. PULANG PISAU (Status Siaga Darurat Karhutla)</p> <p>Posko SDB Karhutla BPBD Kab. Pulang Pisau</p> <p>Lokasi I Kegiatan Poslap Kec. Jabiren Raya Lokasi : Desa Tanjung Taruna dan Tumbang Nusa. Titik Koordinat : S. -2.31872, E. 114.07702. Estimasi Luasan : Dalam Proses Keadaan Lokasi : - Jenis Tanah : Gambut . - Vegetasi Terbakar : Pakis, kayu dan semak belukar. - Luas Terbakar : Masih belum bisa di ukur karena api masih menyala. - Jenis Kebakaran : permukaan dan Bawah. - Status Lokasi : Lahan kosong. - Sumber Air : Parit irigasi / kanal dan Sumur Bor.</p> <p>PERSONIL : Tim Pos Komado dan Poslap Jabiren Raya - Poslap.Jabiren Raya 12 orang.. - BPBD 10 orang - TNI 4 Orang - Polri 5 Orang - TN. Sebangau 8 orang - Orari 1 Orang - DLH 5 Orang - Dinsos 4 Orang (DU) - Manggala Agni 13 orang .</p> <p>SARPRAS : - Mesin Portabel 7 Unit - Mobil Operasional Pick Up 5 Unit - Mobil Operasional Slip On 1 Unit - Mobil Dapur Umum 1 Unit - Sepeda Motor 6 Unit - Motor Tosa 1 Unit</p>	√	√	√	<p>Personil : Satgas gabungan Posko SDB Karhutla BPBD Kab. Pulang Pisau</p>	<p>Posko SDB Karhutla BPBD Kab. Pulang Pisau</p>

<p>Ket : Kebakaran belum padam sepenuhnya.</p> <p>- UPAYA YANG DILAKUKAN :</p> <p>- Pemadaman terus di upayakan di daerah Tumbang Nusa dan Taruna , pemadaman di lakukan oleh tim Polsap dan Tim BKO Pos Komando serta dukungan pemadaman melalui udara oleh tim satgas Karhutla Provinsi melauli WB.</p> <p>- Luasnya kebakaran dan tersebarnya titik kebakaran cukup menyulitkan personil dalam melakukan pemadaman ditambah kuatnya angin dan pekatnya asap sangat menjadi kendala dalam melakukan pemadaman.</p> <p>Lokasi II Kegiatan Poslap Kec. Kahayan Hilir KEADAAN LOKASI</p> <p>- Jenis Tanah : tanah gambut</p> <p>- Vegetasi Terbakar : Lahan Perkebunan dan lahan kosong</p> <p>- Luas Lahan Bekas Terbakar : ± 4 hectar</p> <p>- Jenis Kebakaran : Atas bawah</p> <p>- Status Lokasi : Kebun Masyarakat</p> <p>- Sumber Air : Dari sungai Ruhat .</p> <p>Upaya Yang Dilakukan :</p> <p>- Upaya pemadaman, Poslap Kec. Kahayan Hilir bersama sama dengan MPA, dan Masyarakat bontoi yang memiliki kebun di lokasi tersebut melakukan penyekatan kepala api dan sebaran api dengan media bahan bakaran serta upaya pendinginan lahan terbakar.</p> <p>- Meminta bantuan water bombing kepada IC Karhula Kabupaten dan sudah di laksanakan water bombing.</p> <p>PERSONEL:</p> <p>- Polri : 12 Org</p> <p>- TNI : 1 Org</p> <p>- MPA : 9 Org</p> <p>-Distana : 6 Org</p> <p>-Masyarakat : 20 Org</p> <p>SARPRAS :</p> <p>- R2 15 unit</p> <p>- 10 Unit Mesin Robin</p> <p>- Alat kelengkapan pemadam</p> <p>- 2 unit HT</p> <p>- 1 Unit GPS</p>				
---	--	--	--	--

<p>SITUASI LOKASI Sebaran api sampai saat ini belum dapat dikendalikan dan belum dapat dipadamkan serta masih dilakukan upaya pemadaman secara berkelanjutan , pendinginan media bakaran bekas terbakar.</p> <p>Lokasi III</p> <p>Kegiatan Poslap Kec. Maluku. LOKASI : Desa. : Desa Gandang Barat Kec. : Maluku Kab. : Pulau Pisau</p> <p>KOORDINAT Bujur : 114.06225586 Lintang : -2. 94662094</p> <p>KONDISI CUACA - Temperatur. : 31°C - Kelembaban : 69 % - Kec.Angin. : 11-13 km/j</p> <p>KEADAAN LOKASI: - Jenis Tanah : Gambut tipis . - Vegetasi Terbakar : Pakis, kayu, galam, akasia dan semak belukar - Luas Terbakar : - - Jenis Kebakaran : - Status Lokasi : - Sumber Air : Parit irigasi</p> <p>PERSONIL : - Tim Terpadu Poslap Karhutla Kec.Maluku Kab. Pulau Pisau 11 orang - Manggala Agni Daops Kapuas - - TNI 1 orang. - Polri 2 orang. - MPA 2 orang - Masyarakat 3 orang</p> <p>SARPRAS : - 4 Unit Motor R2</p> <p>UPAYA YANG DILKUKAN: Melaksanakan Partoli di daerah rawan Kebakaran dan melaksanakan Sosialisasi larangan mebakar hutan dan lahan sekaligus menyampaikan Maklumat Kapolda Kalteng di Desa Gandang Barat Tim yang Melaksanakan Patroli</p>				
---	--	--	--	--

<p>terdiri dari :</p> <ul style="list-style-type: none"> - 1 Tim Poslap Kecamatan Maluku - 1 Tim TNI (Koramil Pangkoh). - 1 Tim Masyarakat <p>Dokumentasi terlampir</p> <p>Lokasi IV Kegiatan Poslap Kec. Kahayan Tengah Lokasi : Desa Bukit Rawi Keadaan Lokasi : <ul style="list-style-type: none"> - Jenis Tanah : Tanah Mineral. - Vegetasi Terbakar : Pakis, kayu dan semak belukar. - Jenis Kebakaran : Permukaan - Status Lokasi : Lahan Kosong - Sumber Air : Parit/ Irigasi </p> <p>PERSONIL : TNI 9 Orang Polri 2 Orang MPA 6 Orang Kecamatan 2 Orang Masyarakat 4 Orang</p> <p>Sarpras 2 Unit R4 6 Unit R2 3 Unit Mesin Portable</p> <p>Upaya Yang dilakukan : Pemadaman dimulai pukul 9.30 dan dihentikan sktr pukul 14.30 utk istirahat makan siang, dan kegiatan pemadaman dilanjutkan oleh upt kphp kahayan tengah sebanyak 1 regu. Api belum padam seluruhnya mengingat lahan yg terbakar cukup luas dan masuk kedalam hutan, sumber air parit namun terbatas dan sebagian kering.</p> <p>Lokasi V Kegiatan Poslap Kec. Pandih Batu LOKASI : Desa. : Talio Hulu Kec. : Pandih Batu Kab. : Pulang Pisau</p> <p>KOORDINAT S. -3.06762 E. 114.07524</p> <p>KONDISI CUACA <ul style="list-style-type: none"> - Temperatur. : 33°C - Kelembaban : 47 % </p>					
---	--	--	--	--	--

<p>- Kec.Angin. : 6 km/j</p> <p>KEADAAN LOKASI:</p> <ul style="list-style-type: none"> - Jenis Tanah : Gambut . - Vegetasi Terbakar : Pakis, kayu tanah², garonggang dan semak belukar. - Luas Terbakar : Kurang lebih 3 Ha - Jenis Kebakaran : permukaan dan Bawah. - Status Lokasi : Lahan kosong. - Sumber Air : Parit irigasi / kanal dan Sumur Bor. <p>PERSONIL :</p> <ul style="list-style-type: none"> - Tim Terpadu Poslap Karhutla Kec.Pandih Batu Kab. Pulang Pisau 16 orang.. - TNI : 5 - Polri : 6 - BPBD- - MPA : 5 - M. AGNI : - - SARPRAS : - 13 Unit Motor R2 - 2 Unit mesin Max 3 lengkap dengan alat pemadam <p>UPAYA YANG DILKUKAN:</p> <p>Patroli dan pemadaman kebakaran hutan/lahan apabila ditemukan api yg masih hidup di Desa Talio Hulu.</p> <p>Lokasi VI</p> <p>Kegiatan Poslap Kec. Banama Tingang</p> <p>Lokasi :</p> <p>Desa : Bawan</p> <p>Kec : Banama Tingang</p> <p>KEADAAN LOKASI:</p> <ul style="list-style-type: none"> - Jenis Tanah : Tanah Mineral - Vegetasi Terbakar : Pakis, kayu tanah², garonggang dan semak belukar. - Jenis Kebakaran : Permukaan - Status Lokasi : Lahan kosong. - Sumber Air : Parit/ Galian <p>Personil :</p> <p>TNI - 1 orang.</p> <p>Polri - 6 orang.</p> <p>Anggota Kec - 2 org.</p> <p>Masy - 8 orang.</p> <p>Sarpras :</p> <p>8 Unit R2</p> <p>1 Unit R4</p>				
--	--	--	--	--

<p>1 Unit Mesin Portble.</p> <p>Upaya yang di lakukan : melakukan pemdaman dan pada pukul 18.00 Wib giat dihentikan krn sdh malam, besok dilanjutkan utk pepadaman puing2 yg masih mengeluarkan asap.</p> <p>D. KEGIATAN POS KOMANDO SIAGA DARURAT KARHUTLA :</p> <p>1). Melaksanakan Apel Pagi di Pos Komando Karhutla Kab. Pulang Pisau</p> <p>2). Melaksanakan Anev. di Pos Komando hasil dari laporan harian pepadaman Poslap di lapangan serta menyusun rencana aksi pepadaman selanjutnya untuk penanganan kebakaran di Desa Tumbang Nusa dan Tanjung Taruna.</p> <p>3). Pemeriksaan kesehatan personil dilapangan dengan memberikan suntikan vitamin dan pemeriksaan tekanan darah bagi personil yang selesai melakukan pepadaman di Desa Tanjung Taruna. dan Tumbang Nusa.</p> <p>4). Kunjungan Kepala Dinas Kesehatan Kab. Pulang Pisau ke Poslap Jabiren dalam rangka mendukung kegiantan pemeriksaan kesehatan di lapangan.</p> <p>5). Melakukan Anev di teruskan Apel pelepasan dalam rangka Pemberangkatan Tim BKO Pos Komando pukul 17.00 WIB, Ke Poslap Jabiren untuk rencana aksi pepadaman kebakaran di Desa Tanjung Taruna dan Tumbang Nusa selama 3 hari terhitung mulai tanggal 3 s/d 5 Agustus 2019.</p> <p>TIM BKO BPBD 10 Orang TNI 6 Orang Polri 4 Orang Orari 1 Orang Dinsos 5 Orang (DU) Distan 7 Orang KPHP Kahayan Hilir 7 Orang Manggala Agni 30 Orang BPK Surya Darma 1 Orang Satgas Karhutla Provinsi 30 Orang</p>					
---	--	--	--	--	--

	<p>Jumlah : 111 Orang</p> <p>Sarpras :</p> <p>Mesin Portabel 7 Unit</p> <p>Mobil Operasional Pick Up 6 Unit</p> <p>Mobil Operasional Slip On 2 Unit</p> <p>Sepeda Motor 2 Unit</p>					
4.	<p>KAB. KOTAWARINGIN TIMUR (Status Siaga Darurat Karhutla)</p> <p>Posko SDB Karhutla Kab. Kotawaringin Timur</p> <p>1) Pantauan Hotspot : 21 HS</p> <ul style="list-style-type: none"> - LS -2.71945572, BT 112.8216476 ; - LS -2.7179513, BT 112.8119812 ; - LS -2.653915167, BT 112.8406067 ; - LS -2.736645699, BT 112.8385468 ; - LS -2.716531754, BT 112.8086319 ; - LS -2.730067492, BT 112.8178709 ; - LS -2.718671083, BT 112.8235321 ; - LS -2.72870326, BT 112.8275452 ; - LS -2.715371132, BT 112.8103256 - LS -2.706183672, BT 112.8089981 ; - LS -2.738013268, BT 112.8288727 ; - LS -2.719393253, BT 112.8262177 ; - LS -2.720752716, BT 112.8165512 ; - LS -3.173835993, BT 112.9315567 ; - LS -3.173835993, BT 112.9315567 ; - LS -3.19300961, BT 112.9554367 ; - LS -3.172475338, BT 112.9412231 ; - LS -3.183201075, BT 112.9472961 - LS -2.829763889, BT 112.8777466 ; - LS -2.658802032, BT 112.8832321 ; - LS -2.276230097, BT 112.7251053 ; - LS -2.285419703, BT 112.7264328 <p>2) Kegiatan :</p> <ul style="list-style-type: none"> - Tim Posko Melakukan Pemadaman Lanjutan di Kel. Tanah Mas, Jl. Banitan Raya - Tim Posko Melakukan Pemadaman Jalan Jendral Sudirman, Aqui - Tim Posko Melakukan Patroli di Bukit Permai - Tim Posko Melakukan Pemadaman di Jalan Bumi Raya, Jalan Amang Johan - Tim Posko Melakukan Pemadaman di Tambulihan - Water Bombing dengan koordinat 2°35'19" LS, 112°56'34" BT, Desa Eka Bahurui, Kecamatan Mb. Ketapang, Kabupaten Kotawaringin Timur menggunakan 1 buah Heli. - Water Bombing dengan koordinat 2°49'51" LS, 112°53'35" BT, Desa Bagendang Hilir, Kecamatan Mb. 	√	√	√	Satgas PDB Karhutla BPBD Kab. Kotawaringin Timur	Posko SDB Karhutla Kab. Kotawaringin Timur

	Ketapang, Kabupaten Kotawaringin Timur menggunakan 1 buah Heli - Water Bombing dengan koordinat 2°42'58" LS, 112°48'20" BT, Desa Bagendang Tengah, Kecamatan MH. Utara, Kabupaten Kotawaringin Timur menggunakan 2 buah Heli (MI 813 dan MI862)					
5.	<p>KAB. SERUYAN</p> <p>Deskripsi: lanjutan operasi pemadaman titik hospot.</p> <p>Selamat malam Ijin melaporkan upaya penanganan kebakaran Hutan dan lahan hari ke 11 (sembilan) di Desa Sungai Bakau Kecamatan Seruyan Hilir Timur, Kab. Seruyan, Prop Kalteng yang terjadi pada :</p> <p>HARI : Jumat, 02 Agustus 2019</p> <p>LOKASI : Sungai Bakung, Desa Sungai Bakau</p> <p>KOORDINAT S. -3.3235 E. 112.7318</p> <p>KEADAAN LOKASI:</p> <ul style="list-style-type: none"> - Jenis Tanah : Gambut Dalam - Vegetasi Terbakar : Pakis dan semak belukar - Luas Terbakar sampai saat ini : 260 Ha - Luas yg di padamkan = sekitar 250 Ha - Jenis Kebakaran : Atas dan Bawah. - Status Lokasi : Lahan kosong - Sumber Air : Irigasi, Sungai Kecil <p>1. Lahan yang terbakar adalah lahan kosong semak belukar Gambut kelakai dan pakis yg lokasinya di Sungai Bakung, Km. 23 Desa Sungai Bakau Kec. Seruyan Hilir Timur Kab. Seruyan.</p> <p>2. Lokasi terbakar merupakan lahan kosong dan merupakan lahan Gambut kering dengan kedalaman 2 meter dan sebagian merupakan semak belukar berupa pakis dan kelakai yang kering</p>	√			<p>Jumlah personel :</p> <p>1. Masyarakat sei.bakau : 10 orang</p> <p>Alkap yang digunakan</p> <p>3. kendaraan roda 2 : 2 unit</p> <p>4. Mesin portabel : 1 unit</p> <p>5. Mesin apung : 2 unit</p> <p>7. Kelotok ces : 2 unit</p>	BPBD Kab. Seruyan

	akibat tidak ada curah hujan belakangan ini. 3.Upaya dari Tim MPA Sungai Bakau tetap melakukan upaya pemadaman semaksimal mungkin karena waktu sdh sore dan Tim gabungan melaksanakan opsai d lanjutkan besok Kamis 03/8/2019 .					
6.	KAB. KATINGAN					
7.	KAB. KAPUAS (Status Siaga Darurat Karhutla) A. Pencegahan dan Mitigasi 1. Pengecekan titik panas (Hotspot) a. Pengecekan titik panas di kecamatan Mantangai (02/08/2019) -koordinat : -1.736177, 114.3663558 -Tingkat Kepercayaan : 79% -Satelit : Terra -Hasil pengecekan : Setelah tim sampai kelokasi tim menemukan bekas kebakaran lahan dan api sudah padam total dan luasan terbakar 10 Ha. (Dokumentasi 1) 2. Patroli Terpadu - 3. Sosialisasi Kuala Kapuas, 02 Agustus 2019 Kecamatan Basarang, Kab.kapuas melaksanakan Apel Pencegahan dan Penanggulangan Kebakaran hutan dan Lahan di Kecamatan Basarang, Kegiatan ini dilaksanakan oleh Camat Basarang, Kapolsek Basarang, Danramil Basarang, Kepala Desa se Kecamatan Basarang, Relawan Desa tangguh Bencana, MPA dan masyarakat (Dokumentasi 2)	√	√	√	-Lokasi : Desa Danau rawah, kec.Mantangai, Kab.Kapuas -Personil : TNI, POLRI, Manggala Agni, KPHL, BPBD, Masyarakat	BPBD Kab. Kapuas
8.	KAB. SUKAMARA					
9.	KAB. BARITO UTARA					
10.	KAB. BARITO SELATAN (Status Siaga Darurat Karhutla) Giat Pemadaman Posko SDB Karhutla BPBD Kab. Barito Selatan Jenis bencana : Karhutla Lokasi bencana : Lahan Terbakar di Trans Danau Jutuh Desa Pararapak Penyebab bencana : Indikasi sementara tidak di sengaja Deskripsi singkat : BPBD Barito Selatan setelah	√			Personil : Jumlah anggota yang melakukan Pemadaman BPBD 15 orang, TAGANA 1 orang, Dinas Sosial 1 orang, DAMKAR 1 orang. - HP perorangan	Posko SDB Karhutla BPBD Kab. Barito Selatan

	<p>melakukan Pemadaman kembali ke Kantor.</p> <p>Korban : -</p> <p>Kerusakan : lahan terbakar di Trans Danau Jutuh Desa Pararapak ± 3 Ha upaya yg dilakukan :pemadaman menggunakan Mesin Apung 1 Buah, Jet Shooter 8 Buah . Kegiatan pemadaman selesai pukul 14.00 wib.</p> <p>Kendala : membawa peralatan menuju lokasi kebakaran melewati padang kelakai dengan jarak ± 500 meter yang lumayan menguras tenaga dan sumber air yang minim.</p>					
11.	KAB. BARITO TIMUR					Nihil
12.	KAB. GUNUNG MAS (Status Siaga Darurat Karhutla)					Nihil
13.	<p>KAB. LAMANDAU</p> <p>A) Kegiatan : Penanganan/ Pemadaman Lanjutan Kebakaran Lahan lokasi di perbatasan antara Desa Kujan dan Desa Guci, Kec. Bulik, Kab. Lamandau pada hari ini tanggal 02 Agustus 2019, pukul 10.20 WIB, informasi awal terbakarnya kembali lahan yang kemarin sore-malam telah ditangani (01/08/2019) dilaporkan oleh Bpk. Kamaludin (PT. MML).</p> <p>1) Hasil :</p> <ul style="list-style-type: none"> - Melakukan Pengecekan lokasi yang diperkirakan masih belum padam - Tim melakukan pemadaman lanjutan - Tim melakukan pengecekan wilayah yang terbakar dan yang belum terbakar - Rute patroli lanjutan dari KM.11 Sampai ke Posko - Areal yang terbakar berupa areal kebun masyarakat. <p>B). Kegiatan</p> <p>1) Groundcek Hotspot : Groundcek Pengukuran Lahan Pasca Kebakaran kemarin sore (01/07/2019) di Ds. Guci.</p> <ul style="list-style-type: none"> - Hasil pengukuran melalui drone luas lahan yang terbakar di Desa Guci yaitu 21,74 Ha. Adapun jenis vegetasi yang terbakar berupa semak belukar, rumput ilalang, dan berdampak terbakarnya pohon sawit milik 	√			<p>Personil :</p> <ul style="list-style-type: none"> - Tim Pemadam Karhutla Gabungan Kab. Lamandau 	BPBD Kab. Lamandau

	masyarakat serta perkebunan kelapa sawit milik PT. MML. 2) Personil : - BPBD Kab. Lamandau					
14.	KAB. KOTAWARINGIN BARAT Pemadaman Karhutla 1) Lokasi a) Lokasi : Jl. Kompong (belakang SMPN 6), Ds. Sei Tatas, Kel. Baru, Kec. Arut Selatan (S -2,64759 E 111,65376) - Jenis tanah : Gambut - Luas terbakar : ± 1 Ha b) Lokasi : Desa /Kel. Pangkalan Bungur, Kec. Arut Selatan (S. - 2,5728209 E. 111,64064789) - Jenis tanah : Gambut - Luas terbakar : ± 5 Ha c) Lokasi : Desa /Kel. Sei Kapitan, Kec. Kumai (S -2.7440 E 111.7130) - Jenis tanah : Gambut - Luas terbakar : ± 1,5 Ha	√			1) Personil : - BPBD - MANGGALA AGNI - Polri - TNI - TAGANA	Posko SDB Karhutla BPBD Kab. Kotawaringin Barat
15.	KAB. MURUNG RAYA					

DOKUMENTASI

Pemadaman Karhutla di Kota Palangka Raya

1. Jl. Lingkar Luar (Pertengahan Jl. Banteng dan Jl. Hiu Putih), Kel. Bukit Tunggal, Kec. Jekan Raya





2. Jl. Manduhara ujung, Kel. Kereng Bangkirai, Kec. Sebangau



3. Jl. Letkol Chr. Binti, Kel. Langkai, Kec. Pahandut



4. Jl. Ir. Soekarno (masuk Jl. Merdeka), Kel. Menteng, Kec. Jekan Raya



5. Jl. Lingkar Luar (Pertengahan Jl. Yos Sudarso dan Jl. G.Obos), Kel. Menteng, Kec. Jekan Raya



35



6. Jl. Tumanggung Tawa, Kel. Bukit Tunggal, Kec. Jekan Raya



7. Jl. Tjilik Riwut Km. 9, Kel. Bukit Tunggal, Kec. Jekan Raya



8. Jl. Tjilik Riwut Km. 8,5 (masuk Jl. Ir. Soeyatno), Kel. Bukit Tunggal, Kec. Jekan Raya



36

9. Jln.merdeka perum nyi balau Kel. Bukit Tunggal



10. jln.merdeka tembus jln.g.obos 8 B Kel. menteng



11. jln.chr.binti dan jln.panduhup Kel. Langkai



37

12. jln.mufakat 1 Kel. Langkai



13. jln. Giat Kalampangan



14. jln. Mahir Mahar km 10 Lingkar Luar



38

15. jln. Tabat Kalsa



16. jln giobos Kel. Kereng bengkirai



17. jln danau rangas Kel. Bukit tunggal



Pemadaman Karhutla di Kab. Barito Selatan



Pemadaman Karhutla di Kab. Pulang Pisau



Pemadaman Karhutla di Kab. Seruyan



40

Pemadaman Karhutla di Kab. Kapuas



Pemadaman Karhutla di Kab. Kotawaringin Timur

DOKUMENTASI PEMADAMAN LANJUTAN DI JALAN
BANTAN RAYA



DOKUMENTASI PATROLI KE PERUM BUNTI
PERMAI



DOKUMENTASI PEMADAMAN DI TAMBUHAN



Groundcek Pengukuran Lahan Pasca Kebakaran (01/07/2019) di Ds. Guci dan Ds. Kujan, Kab. Lamandau



Penanganan/ Pemadaman Lanjutan Kebakaran Lahan Lokasi di Perbatasan Antara Desa Kujan Dan Desa Guci, Kec. Bulik, Kab. Lamandau



Pemadaman Karhutla di Kab. Kotawaringin Barat

1. Desa/Kel. Pangkalan Bungur, Kec. Arut Selatan



42

2. Ds. Sei Tatas, Kel. Baru, Kec. Arut Selatan



3. Desa /Kel. Sei Kapitan, Kec. Kumai



1) KEGIATAN POSKO KARHUTLA PROVINSI KALIMANTAN TENGAH

1. Pengumpulan data dan informasi dari Kabupaten/Kota.
2. Berkoordinasi dengan Kabupaten/Kota dalam penanganan Karhutla di Provinsi Kalimantan Tengah.
3. Penyampaian Laporan Harian kepada Pimpinan dan Instansi/Lembaga terkait.
4. Roll Call dan Pemantauan via Radio RPU (Freq.169.525 Mhz + 5.000).
5. Briefing Operasi Pukul 07.30 WIB.
6. Rapat Perencanaan Operasi Pukul 14.00 WIB.
7. Pelaksanaan kegiatan masing-masing bagian/bidang

DOKUMENTASI

Briefing Operasi Posko Karhutla Prov. Kalteng



43

Rapat Perencanaan Operasi Posko Karhutla Prov. Kalteng



2.4. Satgas Gakkum sampai hari Jum'at, 02 Agustus 2019 :

DATA PENEGAKAN HUKUM KEBAKARAN HUTAN DAN LAHAN TAHUN 2019

NO	KESATUAN	LAPORAN POLISI	TKP	JML KASUS		JML TSK	JML TERBAKAR	JML DITAHAN		PENYELESAIAN					
				LIDIK	SIDIK			PERORANGAN	KORPORASI	TAHAP I	P.19	P.21	TAHAP II		
1		2	3	4	5	6	7	8	9	10	11	13	14	15	
1.	POLRES KAPUAS														
2.	POLRES P.RAYA	LPA/316/VII/RES.1.13./2019/KALTEN G/RES.P. RAYA, Tanggal 23 Juli 2019	jalan menteng iv no. 2 kel. menteng kec. jekan raya kota palangka raya		1				10x10						
3.	POLRES KATINGAN														
4.	POLRES PULPIS	LP/10/VII/2019/KALTEN G/RES PULPIS/SEK SEBANGAU KUALA, TGL 27 JULI 2019			1				1 Ha						

NO	KESATUAN	LAPORAN POLISI	TKP	JML KASUS		JMLAH	JML TSK		LUAS TERBAKAR	JML DITAHAN		PENYELESAIAN			
				LIDIK	SIDIK		PERORANGAN	KORPORASI		PERORANGAN	KORPORASI	TAHAP I	P.19	P.21	TAHAP II
1		2	3	4	5	6	7	8	9	10	11	13	14	15	
5.	POLRES KOBAR														
6.	POLRES KOTIM	R/LI/ /VII/2019/TELKAM		1											
7.	POLRES BARUT														
8.	DITRESKRIMSUS														
9.	POLRES SERUYAN														
10.	RES GUMAS														
11.	RES BARTIM														
12.	RES LAMANDAU														
13.	RES BARSEL														
14.	RES MURA														
15.	RES SUKAMARA														
JUMLAH															

*Sumber : Polda Kalteng

2.5. Satgas Watyankes

DATA ISPA KALTENG

- 2) Pembagian masker gratis untuk warga masyarakat di Kota Palangka Raya.
- 3) Pelayanan kesehatan dari Dinkes Prov. Kalteng untuk Petugas Posko PDB Karhutla Prov. Kalteng di Posko Karhutla Prov. Kalteng.

Dokumentasi

Pembagian Masker Gratis untuk Warga Masyarakat Kota Palangka Raya



Demikian Laporan **POSKO Siaga Darurat KARHUTLA PROV. KALTENG**


Terima Kasih. Salam Tangguh....

Tanggal : Sabtu, 03 Agustus 2019
Pukul : 07.00 WIB

PUSDALOPS-PB BPBPK PROV. KALTENG

Alamat : Jl. Tjilik Riwut Km. 2,5 Palangka Raya
Telp/Faks : (+62536) 4260564
WhatsApp : 0811-525-441/ 0811-525-442
Email : pusalops.bpbpktg@gmail.com
Website : -

Komandan Korem 102/Pjg
Selaku Komandan Satgas
PDB Karhutla Kalteng 2019



Saiful Rizal, S.Sos

Kolonel Arm NRP. 1920039031068