

# POSKO SATGAS KARHUTLA PROVINSI KALIMANTAN TENGAH



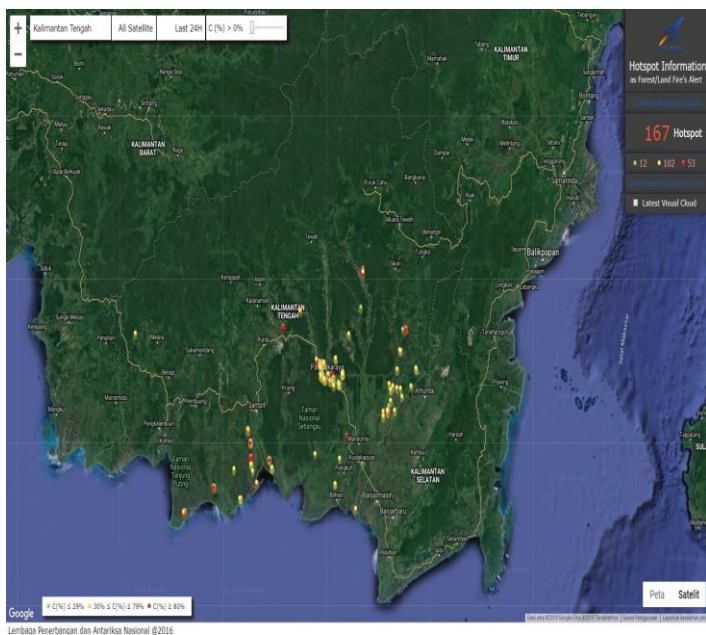
## LAPORAN HARIAN POS KOMANDO SIAGA DARURAT BENCANA ASAP AKIBAT KEBAKARAN HUTAN DAN LAHAN PROVINSI KALIMANTAN TENGAH TAHUN 2019

### I. Kondisi Terkini

#### 1.1. Hotspot

Perkembangan titik panas atau *hotspot* pada 04 s/d 05 Agustus 2019, pukul 07.00 s/d 07.00 WIB berdasarkan pantauan citra satelit Wilayah Provinsi Kalimantan Tengah sebagai berikut :

Citra Satellite Titik Hotspot Convidence 0 - 100 %



Jumlah Hotspot Harian Provinsi Kalimantan Tengah :  
selama 24 Jam

NO	KAB/KOTA	Terra, Aqua, SNPP	CONV %
1.	Barito Selatan	20	25-97
2.	Barito Timur	10	21-100
3.	Barito Utara		
4.	Gunung Mas		
5.	Kapuas	11	27-97
6.	Katingan	2	81
7.	Kota Palangkaraya	61	9-100
8.	Kotawaringin Barat		
9.	Kotawaringin Timur	25	34-100
10.	Lamandau	1	45
11.	Murung Raya		
12.	Pulang Pisau	22	12-100
13.	Seruyan	15	28-96
14.	Sukamara		
TOTAL		167	

### DATA SEBARAN HOTSPOT TERRA, AQUA DAN SNPP WILAYAH KALIMANTAN TENGAH DATA HOTSPOT JANUARI S/D 04 AGUSTUS 2019

Kabupaten/Kota	Bulan								Grand Total
	1	2	3	4	5	6	7	8	
Barito Selatan	3		2	3	13	9	96	49	175
Barito Timur					1		3	20	24
Barito Utara	2	3	2	2	7	2	10	0	28
Gunung Mas	1		2	1		1	9	1	15
Kapuas	1	9	4	6	12	9	60	24	125
Katingan		5	2	3	10	6	12	4	42

Kota Palangkaraya		1		2	6	3	191	145	348
Kotawaringin Barat	2	1	5	2	1	2	15	3	31
Kotawaringin Timur			1	5	4	9	181	70	270
Lamandau			1	4	3	1	8	1	18
Murung Raya		1	1	1	4		0	0	7
Pulang Pisau		2	1		6		311	62	382
Seruyan		2	3	2	4	4	110	43	168
Sukamara			1		7	6	27	1	42
<b>Grand Total</b>	<b>9</b>	<b>24</b>	<b>25</b>	<b>31</b>	<b>78</b>	<b>52</b>	<b>1033</b>	<b>423</b>	<b>1675</b>

\*Sumber Data : Lapan.go.id

DATA KEJADIAN KEBAKARAN MULAI JANUARI S/D 04 AGUSTUS 2019

No	Kab/Kota	Bulan								Kejadian (X)
		1	2	3	4	5	6	7	8	
1	Barito Selatan			1		1		6	5	13
2	Barito Timur							0	1	1
3	Barito Utara		1	1		3		8	1	14
4	Kapuas		1				1	2	2	6
5	Katingan					1		3	4	8
6	Kotawaringin Barat			5	2		6	14	3	30
7	Kotawaringin Timur			6	2		2	25	18	53
8	Lamandau	2		4			1	6	2	15
9	Murung Raya					2		1	2	5
10	Palangka Raya	1				1	16	226	66	310
11	Pulang Pisau							42	16	58
12	Seruyan							13	2	15
13	Sukamara						1	5	1	7
14	Gunung Mas							1	0	1
<b>Grand Total</b>		<b>3</b>	<b>2</b>	<b>17</b>	<b>4</b>	<b>8</b>	<b>27</b>	<b>352</b>	<b>123</b>	<b>536</b>

\*Sumber Data : Group WA Karhutla Kalteng 2019

DATA LUAS KEBAKARAN MULAI JANUARI S/D 04 AGUSTUS 2019






No	Kab/Kota	Bulan								Luas (Ha)
		1	2	3	4	5	6	7	8	
1	Barito Selatan			4,5		1		19,39	18,37	43,26
2	Barito Timur							0	0	0
3	Barito Utara		2	1		7,01		9,3	1,5	20,81
4	Kapuas		0,05				0,01	6	10	16,06
5	Katingan					4		1,7	10,03	15,73
6	Kotawaringin Barat			13	2,01		17	37,52	7,5	77,03

7	Kotawaringin Timur			1,91	1,52		2,85	90,28	61	157,56
8	Lamandau	0,5		14,97			0,4	5,15	4,74	25,76
9	Murung Raya					0,52		0,5	1	2,02
10	Palangka Raya	1				3	22,93	449,64	187,87	664,44
11	Pulang Pisau							221,94	87	308,94
12	Seruyan							312,2	30	342,2
13	Sukamara							7	3	10
14	Gunung Mas							2	0	2
Grand Total		1,5	2,05	35,38	3,53	15,53	43,19	1162,62	422,01	1685,81

\*Sumber Data : Group WA Karhutla Kalteng 2019

### 1.1. Indeks Standar Pencemaran Udara (ISPU)

Kualitas udara di seluruh AQMS / Sistem Monitoring Kualitas Udara di Provinsi Kalimantan Tengah menunjukkan Kategori dengan indikator Baik (good), sedang (moderate), tidak sehat (unhealthy), sangat tidak sehat (very unhealthy) dan berbahaya (hazardous) seperti terlihat pada tabel berikut pukul 07.00 WIB.

BAIK 0 - 50		SEDANG 51 - 100		TIDAK SEHAT 101 - 199		SANGAT TIDAK SEHAT 200 - 299		BERBAHAYA 300 - 3000	
LOKASI		BMKG Palangka Raya	KLHK Palangka Raya		BMKG-SMT Kab. Kotawaringin Timur		BMKG-PKN Kab. Kotawaringin Barat		BMKG-MUARATAWEH Kab. Barito Utara
ISPU / PM10		97,20	122		0		0		0

### 1.2. Jarak Pandang (Visibility)

Data visibility pada hari Minggu, 04 Agustus 2019. Pkl 14.00 WIB

LOKASI	VISIBILITY
Pangkalan Bun	10 Km
Sampit	8 Km
Palangka Raya	7 Km
Buntok	10 Km
Muara Teweh	10 Km

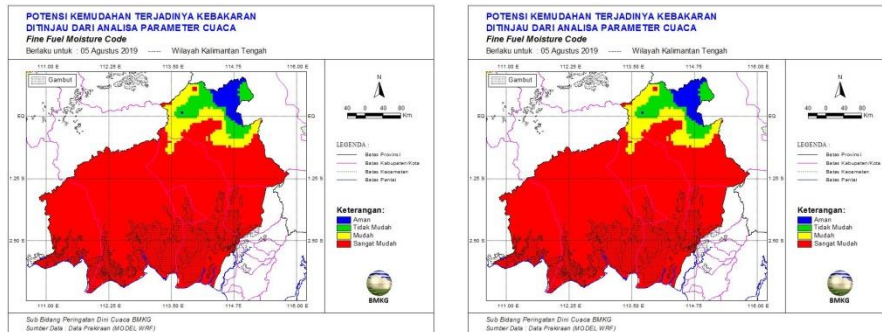
### 1.3. Prakiraan Cuaca

a. Kondisi cuaca hari Senin, 05 Agustus 2019. Pkl 07.00 WIB Pantauan BMKG dilaporkan sebagai berikut :

No	Data	BMKG Palangka Raya	BMKG Palangalan Bun	BMKG Sampit	BMKG Buntok	BMKG Muara Teweh
1	Arah Angin	Barat daya	Calm	Calm	Utara	Calm
2	Kecepatan Angin	4 km/jam	Calm	Calm	4 km/jam	Calm
3	Cuaca	Asap	Cerah berawan	Kabut	Cerah	Kabur
4	Jarak Pandang	2 km	6 km	100 m	10 km	4 km

\*Sumber Data BMKG

- b. Analisis Potensi Kemudahan Terjadi Kebakaran (FFMC) berlaku untuk hari Senin, 05 Agustus 2019. Pantauan BMKG dilaporkan sebagai berikut :  
 Analisis tingkat kemudahan terjadinya Kebakaran di wilayah Kalteng. Untuk kategori “Sangat Mudah Terbakar dan Sangat Sulit Pengendaliannya” Berwarna Merah.



- c. Pantauan Tinggi Muka Air dan Kelembaban Tanah :

NO.	KABUPATEN	KECAMATAN	LOKASI	KODE	TMA (M)	SM (%)
1	2	3	4	5	6	7
1.	Kapuas	Mantangai	Katunjung	BRG 12	-0,92	169,82
2.	Kapuas	Mantangai	Katunjung	BRG 13		
3.	Kapuas	Mantangai	Katunjung	BRG 14		
4.	Kapuas	Mantangai	Sei Ahas	BRG 15		
5.	Kapuas	Kapuas Barat	Anjir Kalampan	BRG 11	-1,74	41,86
6.	Pulang Pisau	Kahayan Tengah	Bukit Liti 1	BRG 621103-01	-0,86	4,1
7.	Pulang Pisau	Kahayan Tengah	Bukit Liti 2	BRG 621103-02	-0,99	15,7
8.	Pulang Pisau	Kahayan Tengah	Bukit Liti 3	BRG 621103-06	-0,39	50,1
9.	Pulang Pisau	Kahayan Tengah	Sigi	BRG 621103-03	-0,81	3,9
10.	Pulang Pisau	Kahayan Tengah	Bukit Rawi	BRG 621103-04	-0,89	32,6
11.	Pulang Pisau	Kahayan Tengah	Tanjung Sangalang	BRG 621103-05	-1,19	46,3
12.	Palangka Raya	Sabangau	K. Bangkirai 1	BRG 627104-0		
13.	Palangka Raya	Sabangau	K. Bangkirai 2	BRG 627104-0		
14.	Palangka Raya	Sabangau	TN Sabangau 1	BRG 627104-0		
15.	Palangka Raya	Sabangau	TN Sabangau 2	BRG 627104-0		
16.	Palangka Raya	Sabangau	TN Sabangau 3	BRG 627104-0		
17.	Pulang Pisau	Jabiren Raya	Tanjung Taruna	KALTENG1		
18.	Pulang Pisau	Jabiren Raya	Tanjung Taruna	BRG 627104-06	-0,94	7,5
19.	Pulang Pisau	Jabiren Raya	T. Nusa	IJ1		
20.	Pulang Pisau	Jabiren Raya	Pilang 1	BRG 621107-04	-0,75	5,2
21.	Pulang Pisau	Jabiren Raya	Pilang 2	BRG 621107-08	-0,82	33,6
22.	Pulang Pisau	Jabiren Raya	Jabiren 1	BRG 621107-05	-0,8	34
23.	Pulang Pisau	Jabiren Raya	Jabiren 2	BRG 621107-06	-1,03	28,6
24.	Pulang Pisau	Jabiren Raya	Saka Kajang	BRG 621107-02	-0,71	28,85
25.	Pulang Pisau	Jabiren Raya	Henda 2	BRG 621107-07	-1,06	13,7
26.	Pulang Pisau	Jabiren Raya	Henda 1	BRG 621107-01	-0,76	39
27.	Pulang Pisau	Jabiren Raya	Garung	BRG 621107-03	-0,74	39,55
28.	Pulang Pisau	Kahayan Hilir	Gohong	BRG 621105-01		
29.	Pulang Pisau	Kahayan Hilir	Kalawa	BRG 621105-02	-0,96	18,1
30.	Pulang Pisau	Kahayan Hilir	Mentaren 1	Batok2		
31.	Pulang Pisau	Kahayan Hilir	BT-Buntoi	Kecil2		
32.	Pulang Pisau	Kahayan Hilir	Buntoi	BRG 621105-03	-1,31	24
33.	Pulang Pisau	Pandih Batu	Talio Hulu	BRG 621101-01	-0,31	70,2
34.	Pulang Pisau	Pandih Batu	Dandang	BRG 621101-02	-0,62	52,3
35.	Pulang Pisau	Sebangau Kuala	Paduran Sebangau	IJ2		
36.	Pulang Pisau	Sebangau Kuala	Paduran Mulya	Kecil1		
37.	Pulang Pisau	Sebangau Kuala	Sebangau Jaya	Batok1		
38.	Pulang Pisau	Sebangau Kuala	Medura	BRG 621108-01	-1,19	19,4

39.	Sukamara	Sukamara	Sungai Tabuk	BRG 620801-01		
40.	Sukamara	Sukamara	Sungai Cabang Barat	BRG 620801-02		
41.	Kotawaringin Timur	Kotawaringin Timur	Jaya Kelapa	BRG_620208_01	-1,2	205,3
42.	Kotawaringin Timur	Kotawaringin Timur	Bapinang Hilir	BRG_620209_01	-1,2	205,5

## II. Upaya Yang Telah dilakukan

### 2.1. Satgas Udara :

#### a. Rekapitulasi Water Bombing Helikopter

NO	HELIKOPTER	SORTI (x)	BOMBING (x)	Total Jam Terbang
1	2	3	4	6
1.	MI-17 UR- APT	15	423	40 jam 14 menit
2.	MI-8 RA 22747	5	123	15 jam 25 menit
3.	MI-8 UR- VBE	6	121	13 jam 48 menit
4.	MI-8-MTV-1 (Reg UP-MI 852)	2	41	5 jam 55 menit
5.	MI-8-MTV-1 (Reg UP-MI 813)	5	70	2 jam 35 menit
6.	MI-8-MTV-1 (Reg UP-MI 862)	5	86	2 jam 48 menit
7.	KA 32 C UR – CIQ	9	174	24 jam 40 menit
8.	Patroli PK-FGS BK 117	5	0	6 jam 27 menit
Grand Total		52	1038	

#### b. Kegiatan Water Bombing Helikopter

NO	PESAWAT	WATER BOOMBING				Ket.
		SORTI	WB	LITER	Jumlah	
1.	MI-17 UR- APT	1	12	4000	48.000	Sorti 1 Koordinat: 2°17'59.28"S 113°58'03.84"E Radial: 152° Distance: 5 Nm END : 04.00 Z ATD : 03.51 Z ETA : 06.51 Z Route : PKY - Kalampangan (SAS) - PKY Missi : Water bombing by BNPB Pilot : Capt. Sergiy Ovsienko Onboard: HLO: - Widdy Total Wb 12 x 4.000 = 48.000 liter air, hs 1 area masih berasap hs 2 api belum padam, luas area hs 1 dan hs 2 +- 25 ha.
		1	36	4000	144.000	Sorti 2 Koordinat: 2°14'32.36"S 113°58'08.44"E

						<p>Radial: 125° Distance: 2 Nm</p> <p>END : 04.00 Z ATD : 07.16 Z ETA : 10.16 Z ATA : 10.14 Z Route : PKY-Bangaris(SAS)-PKY</p> <p>Missi : Water bombing by BNPB Pilot : capt.sergiy ovsiyenko</p> <p>Onboard: HLO: - Widdy</p> <p>Total Wb 36 x 4.000 = 144.000 liter air,hs di lokasi area masih berasap.luas area +- 10 ha.total jam terbang saat ini 40 jam 14 menit.</p>
2.	MI-8 RA 22747					Bandara Tjilik Riwut Palangka Raya
3.	MI-8 UR- VBE					Bandara Tjilik Riwut Palangka Raya
4.	MI-8-MTV-1 UP-MI 852	1	25	4000	100.000	<p>Sorti 1</p> <p>Koordinat: 2°19'45.50"S 114°4'40.00"E Radial: 126° Distance: 10 Nm END : 04.00 Z ATD : 02.21 Z ETA : 04.50 Z ATA : 05.19 Z Route : PKY-Taruna Pulpis(SAS)- PKY Missi : Water bombing by BNPB Pilot : capt. Alexandr Chebotkin Onboard: HLO: - Afrian Laksa Bintang Total Wb 25 X 4.000 = 100.000 liter air,hs di lokasi api belum padam,luas area +- 15 ha.</p>
		1	16	4000	64.000	<p>Sorti 2</p> <p>Koordinat: 2°12'06"S 113°50'15"E Radial: 283° Distance: 7 Nm END : 04.00 Z ATD : 06.09 Z ETA : 09.50 Z ATA : 09.02 Z Route : PKY-Bukit Tunggal(SAS)- PKY</p>

						Missi : Water bombing by BNPB Pilot : capt.Alexandr Chebotkin Onboard: HLO: - Afrian Laksa Bintang Remark : Total Wb 16 X 4.000 = 64.000 Liter air,hs di lokasi api menipis,luas area +- 7 ha.Total jam terbang saat 5 jam 55 menit
5.	MI-8-MTV-1 UP-MI 813 (Reposisi di Kab. Kotim)	1	20	4000	80.000	SE : 01 : 53 UTC ATD : 02 : 00 UTC ETA : 04 : 15 UTC ATA. : 04 : 06 UTC SDE. : 04 : 08 UTC FSC : SH0192 POB : 7 PIC : Leonid Chugaynov CP : Valerii Selekho FE : Akbarjan Dadabayev HLO. : Vendy Hardjono Pob. : Letda Ferry ( TNI AU ) Pob. : Kopda Rafli ( TNI AU ) Pob. : Ipda Edi Wiyoko ( Polres Kotim) Route. : SMQ - Mentawa baru ketapang - SMQ Coordinat : 02° 34' 27"S 112° 56' 34"E Radial : 205° Distance : 5NM Remark : After 20 WB, Api blm padam. Luas area sekitar 10ha.
6.	MI-8-MTV-1 UP-MI 862 (Reposisi di Kab. Kotim)					Standby
7.	KA 32 C UR – CIQ	1	35	4000	140.000	Sorti 1 Koordinat: 02°08'18.31"S 113°51'50.51"E Radial: 318° Distance: 7 Nm END :04.00 Z ATD :01.38 Z ETA :04.08 Z ATA : 04.41 Z Route : PKY-,Petuk katimpun(SAS)- PKY Missi : Water bombing by BNPB Pilot : capt.Sergiy Kondratenko Onboard: HLO: - IRLAN REMARK: Total wb 35x4000= 140.000 liter Air, Luas Area HS +- 25 ha, belum padam.
		1	28	4000	112.000	Sorti 2

					<p>Koordinat: 1 02°14'31.85"S 113°55'54.14"E</p> <p>Radial: 221° Distance: 1.23 Nm</p> <p>Alternate koordinat 2 S 02°08'18.31 E 113°51'50.51 R 318° D 7 Nm</p> <p>END :04.00 Z ATD :06.06 Z ETA :09.06 Z ATA : 09.19 Z</p> <p>Route : PKY-Jl.Strawbery-Petuk katimpun(SAS)-PKY</p> <p>Missi : Water bombing by BNPB Pilot : capt.Sergiy Kondratenko</p> <p>Onboard: HLO: - IRLAN</p> <p>REMARK:</p> <p>Lokasi pertama wb 13x Api padam di jl,strawbery,lokasi ke dua wb 15x Api masih berasap,total wb 28x4000=112000 Liter Air,total jam terbang 24 jam 40 menit demikian,</p>
8.	Patroli PK-FGS BK 117	1			<p>Sorti 1 END : 02.30 Z ATD : 02.55 Z ETA : 03.40 Z ATA :03.25 Z Route : PKY-Taruna-kereng pky-- Petuk ketimpun-PKY Missi : Patroli Karhutla by BNPB Pilot : capt.Sugiyono EOB : Lukman</p> <p>Onboard: Pax: - Letjend TNI Doni M. (Ka BNPB) - Fakhrizal (Sekda) - Kol Arm Syaiful Rizal (Danrem) - Mofit S (Kalaksa) - Timbul S (Kapolres Kota Palangka Raya) - Dodi Firdaus (BNPB) Remark : Patroly Flight</p>



		2				<p>Sorti 2</p> <p>END : 02.30 Z</p> <p>ATD : 04.12 Z</p> <p>ETA : 05.22 Z</p> <p>ATA : 05.12 Z</p> <p>Route : PKY DCT PKN</p> <p>Missi : Patroli Karhutla by BNPB</p> <p>Pilot : capt.Sugiyono</p> <p>EOB : Heri K</p> <p>Onboard:</p> <p>Pax:</p> <ul style="list-style-type: none"> <li>- Letjend TNI Doni M. (Ka BNPB)</li> <li>- Dody R (Widya Iswara Utama BNPB)</li> <li>- Bintang (BNBP)</li> <li>- Marsda TNI PURN (Abdul Muis)</li> <li>- Budi irawan (Korspri BNPB)</li> <li>- Dodi purnama (ADC Ka BNPB)</li> </ul> <p>Remark : Patroly Flight</p>
--	--	---	--	--	--	---

### Dokumentasi

#### SATGAS UDARA

#### Patroli Udara

Helly Patroli PK-FGS BK 117

Sorti 1

Kota Palangka Raya dan Kab. Pulang Pisau





**Giat Water Bombing**  
Helly WB MI-8-MTV-1 UP-MI 813  
Sorti 1  
Kab. Kotawaringin Timur



Helly WB MI-8-MTV-1 UP-MI 852  
Sorti 1  
Kab. Pulang Pisau




Sorti2  
Palangka Raya



11

Helly WB MI-7 UR- APT

Sorti 1  
Kab. Pulang Pisau



Sorti 2  
Palangka Raya






Helly KA 32 C UR – CIQ


Sorti 1

Kota Palangka Raya



12

Sorti 2



## Teknologi Modifikasi Cuaca (TMC)

### a. Rekapitulasi Teknologi Modifikasi Cuaca (TMC)

No	Pesawat	TMC		Lokasi
		Sorti	Garam (Kg)	
1.				
Jumlah				

### b. Kegiatan Teknologi Modifikasi Cuaca (TMC)

No	Pesawat	TMC		Lokasi
		Sorti	Garam (Kg)	
1.				

## 2.2. Satgas Darat

### A. Satgas Darat Gabungan

1. BPB-PK Prov. Kalteng dan Dishut Prov. Kalteng melakukan pemantauan kejadian kebakaran.
2. Kodim Se-Kalteng melakukan Patroli dan Sosialisasi.
3. Polres Seluruh Kabupaten/Kota melakukan Patroli dan Sosialisasi.
4. BPBD Seluruh Kabupaten/Kota melakukan Patroli dan Sosialisasi.
5. Manggala Agni, TNI, Polri dan Tokoh Masyarakat melakukan patroli terpadu di Desa Rawan kebakaran Hutan dan Lahan di Prov. Kalteng.

Rekap Kejadian Harian Tanggal 04 Agustus 2019

No	Kab/Kota	Kejadian	
		Jumlah	Luas (Ha)
1	Barito Selatan		
2	Barito Timur	1	
3	Barito Utara		
4	Kapuas	1	
5	Katingan	4	10,03
6	Kotawaringin Barat		
7	Kotawaringin Timur	6	10
8	Lamandau		
9	Murung Raya	1	0,5
10	Palangka Raya	17	68,45
11	Pulang Pisau	4	26
12	Seruyan		
13	Sukamara		
14	Gunung Mas		
Grand Total		34	114,98

NO	KEGIATAN	PEMADAMAN			PERSONIL/ PERALATAN	PELAPOR
		Pemadaman	Patroli	Pencegahan		
1.	<b>POSKO PDB KARHUTLA PROV. KALTENG</b> <b>(Status Siaga Darurat Karhutla)</b>  Posko Induk (Dukungan di Kota Palangka Raya) 1) Kegiatan : Sosialisasi Karhutla 2) Deskripsi: Sosialisasi tentang Pencegahan dan Penanganan Karhutla melalui Pengeras Suara		√	√	<b>Personil :</b> Tim Posko PDB Karhutla Prov. Kalteng	Posko PDB Karhutla Prov. Kalteng
	A. Posko Induk Prov. Kalteng (Dukungan pemadaman karhutla di Kota Palangka Raya)  <b>Lokasi I</b> 1) Lokasi : Jl. Riwut Tarung, Kel. Bukit Tunggal, Kec. Jekan Raya (co. Terlampir difoto) a) Waktu kebakaran : - b) Waktu pemadaman : 10.20 WIB c) Selesai Pemadaman : 14.15 WIB d) Deskripsi : Info dari Bid. Operasi Posko direspon oleh regu 1 Posko dengan mengirimkan regu untuk melakukan pemadaman. e) Jenis tanah : Gambut f) Luas terbakar dipadamkan : +- 0,7 Ha g) Luas terbakar : +- 1 Ha	√			<b>Lokasi I</b> h) Personil : - Tim Posko Prov. Kalteng : 1 regu - TNI : 5 org - POLRI : 1 orang - Satpol PP : 1 org i) Alkap : - Mesin Portable Lengkap : 1 unit  <b>Lokasi II</b> h) Personil : - Tim Posko Prov. Kalteng : 1 regu - TNI : 5 org - POLRI : 1 orang - Satpol PP : 1 org i) Alkap :	Tim Pemadam Karhutla Posko Induk Prov. Kalteng

<p><b>Lokasi II</b> Lokasi II 1) Lokasi : Jl. Tjilik Riwut km. 9, Kel. Bukit Tunggul, Kec. Jekan Raya (co. Terlampir difoto) a) Waktu kebakaran : - b) Waktu pemadaman : 14.45 WIB c) Selesai Pemadaman : 17.49 WIB d) Deskripsi : Pada saat regu akan kembali ke Posko setelah pemadaman, Tim kembali menemukan karhutla dilokasi yg pernah dipadamkan, kemudian direspon oleh regu 1 Posko dengan untuk melakukan pemadaman. e) Jenis tanah : Gambut f) Luas terbakar dipadamkan : g) Luas terbakar : Masih belum dapat diperkirakan.</p>				<p>- Mesin Portable Lengkap : 1 unit</p>	
<p>B. Pos Lapangan 1 Prov. Kalteng (Dukungan pemadaman karhutla di Kota Palangka Raya)</p> <p><b>Lokasi I</b> 1). kejadian : karhutla 2). Lokasi : jln. letkol Chr binti dibelakang rujab dprd kota Kel.panarung kec.pahandut kota palangkaraya - Waktu pemadaman : 10.30 wib - selesai pemadaman : 19.30 wib 3). Luas terbakar : +- 1 hektar 4). Vegetasi : tanah gambut, akasia 5). Sumber air : sumur bor 6). Deskripsi : Poslap 1 mendapat arahan dr posko induk untuk melakukan pemadaman di jln.chr binti dibelakang rujab dprd kota dan dibantu oleh posko induk dan Damkar kota serta para relawan karena pada sore hari lokasi tersebut kembali menyala mendekati perumahan warga</p>	√			<p><b>Lokasi I</b> 1). Personil : - poslap 1 regu III = 8 orang - danru = 2 orang - Damkar kota - pos induk = 1 regu - relawan Balakar - TNI = 5 orang 2). Alkap - 1 unit pickup bpk pinus permai - 2 unit Damkar kota - 2 unit tangki bpb-pk prov - 2 unit mesin robin - 1 unit mesin shibura lengkap - selang 2,5" = 5 roll - selang 1,5" = 7 roll - selang 2" = 10 roll - nozzel 2" = 2 bh - nozzel 1,5" = 2 bh - Radio = 3 unit</p>	<p>Tim Pemadam Karhutla Poslap 1 Prov. Kalteng</p>
<p>C. Pos Lapangan 2 Prov. Kalteng (Dukungan pemadaman karhutla di Kota Palangka Raya)</p> <p><b>Lokasi I</b> Alamat : Jln.petuk ketimpun raya Kel : petuk ketimpun Kec : Jekan Raya Kota: Palangka Raya Waktu Kebakaran : 09.00 wib</p>	√			<p><b>Lokasi I</b> Sumber Daya : - Poslap 2 , Regu 1 = 8 Orang - Polri = 1 org - TNI = 5 Org - Dandru Poslap 2 = 1 Orang - MA = 25 org - sabara polda 25 org</p>	<p>Tim Pemadam Karhutla Poslap 2 Prov. Kalteng</p>

<p>Waktu Pemadaman : 09.30 Wib Luas Terbakar : Kurang Lebih 30 Hektar Berhasil di Padamkan 1 hektar Status Lahan : Tanah Kosong Sumber Air : pengeringan Tipe Kebakaran : Kebakaran Atas Dan Bawah Tipe Tanah : Gambut Dalam Vegetasi : Semak Belukar Kering dan Akasia</p> <p>Deskripsi : Sesuai arahan bag. Operasi pada breving pagi Api Padam : 17.30 Wib</p> <p><b>Lokasi II</b> Alamat : Jln.temanggung tawa dan tjilik riwut km 14 Kel : Bukit Tunggal Kec : Jekan Raya Kota: Palangka Raya Waktu Kebakaran : 10:45 Wib Waktu Pemadaman : 11.00Wib Luas Terbakar : Kurang Lebih 1.7Hektar Berhasil di Padamkan 0.9 Hektar dan 0.7 hektar Berhasil di Padamkan 0.5 Status Lahan : Tanah Kosong Sumber Air : Air pengeringan Tipe Kebakaran : Kebakaran Atas Dan Bawah Tipe Tanah : Gambut Dalam Vegetasi : Semak Belukar Kering</p> <p>Deskripsi : Regu 3 ,Poslap 2 di Posko Pemadaman Lanjutan di Jalan temanggung tawa Sesuai Instruksi Posko Induk, Kemudian Unit Regu 3 Meluncur Mendatangi TKP, Melakukan Pemadaman Di Lokasi Tersebut, Api Padam : 17.30 Wib</p> <p><b>Lokasi III</b> Alamat : Jln.Danau Indah Kel : Bukit Tunggal Kec : Jekan Raya Kota: Palangka Raya Waktu Kebakaran : 10:52 Wib Waktu Pemadaman : 11:10 Wib Luas Terbakar : Kurang Lebih 3 Hektar Berhasil di Padamkan kurang lebih 1,5 Hektar</p>				<p>- regu induk 8 org</p> <p>Peralatan : - Mesin shibura lengkap= 2 bh</p> <p>- Selang 1.5 = 14 Roll - Selang 2.5= 15 Roll - Konektor 2.5 ke 1.5 = 2 buah - Nozel 1.5 = 4 buah - HT = 5 buah - Mobil Pick Up = 1 Unit - Roda Dua = 1 Unit</p> <p><b>Lokasi II</b> Sumber Daya : - Poslap 2 , Regu 3 = 9 Orang - Satpol PP = 0 Orang - TNI = 2 Orang - Dandru Poslap 2 regu 3= 1 Orang</p> <p>Peralatan : - Mesin Honda Lengkap = 1 Buah - Mesin Robin = 1 Buah</p> <p>- Selang 1.5 = 6 Roll - Selang 2.0 = 0 Roll - Selang 2.5= 0 Roll - Konektor 2.5 ke 2.0 = 0 buah - Konektor 2.0 ke 1.5 = 1 buah - Nozel 1.5 = 2 buah - HT = 4 buah - Mobil Pick Up = 1 Unit - Roda Dua = 1 Unit</p> <p><b>Lokasi III</b> Sumber Daya : - Poslap 2 , Regu 2 = 8 Orang - Satpol PP = 1 Orang - TNI = 6 Orang - Dandru poslap 2 = 1 Orang</p> <p>Peralatan : - Mesin Robin = 1 Buah - Mesin shibura = 1 Buah - Selang 2.5 = 3 Roll - Selang 1.5 = 8 Roll - Selang 2.0 = 8 Roll - konektor 2.5 ke 2.0 = 1</p>	
--	--	--	--	--	--

<p>Status Lahan : Tanah Kosong  Sumber Air : Parit dan kolam  Tipe Kebakaran : Kebakaran Atas Dan Bawah  Tipe Tanah : Gambut Dalam  Vegetasi : Semak Belukar Kering dan Akasia</p> <p>Deskripsi :  Regu 2 ,Poslap 2 di Posko  Pemadaman Lanjutan di Jalan danau indah Sesuai Instruksi Posko Induk, Kemudian Unit Regu 2 Meluncur Mendatangi TKP,  Melakukan Pemadaman Di Lokasi Tersebut,  Api Padam : 17.17 Wib</p>				<p>buah  - Konektor 2.0 ke 1.5 = 1 buah  - Nozel 1.5 = 2 buah  - Nozel 2.0 = 1 buah  - HT = 3 buah  - Mobil Pick Up = 1 Unit  - Roda Dua = 4 unit</p>	
<p>D. Pos Lapangan 3 Prov. Kalteng (Dukungan pemadaman karhutla di Kota Palangka Raya)</p> <p><b>Lokasi I</b>  1) Pemadaman Karhutla : Jl. Hiu Putih lanjutan Gg. Kajuju, Kel. Bukit Tunggal, Kec. Jekan Raya (co. - 2°11'43"S 113°50'42"E)  - Waktu kebakaran : Karhutla Lanjutan  - Waktu pemadaman : 10.45 WIB  - Selesai Pemadaman : 16.05 WIB  - Deskripsi : Info dari Posko Induk Prov. Kalteng dan direspon Poslap 3 Prov. Kalteng dengan mengirimkan regu untuk melakukan pemadaman.  - Jenis tanah : Gambut dalam  - Total Luas terbakar : ± 2 Ha</p>	√			<p><b>Lokasi I</b>  1) Personil :  - Tim Poslap 3 Prov. Kalteng  - TNI  - Polri  - Satpol PP Prov. Kalteng  2) Alkap :  - Mesin Portable Lengkap</p>	<p>Tim Pemadam Kahutla  Poslap 3 Prov. Kalteng</p>
<p>E Pos Lapangan 4 Prov. Kalteng (Dukungan pemadaman karhutla di Kota Palangka Raya)</p> <p><b>Lokasi I</b>  1) lokasi : JL mahir mahar arah klampangan masuk jl . Tabat kalsa kel sabaru kec sebangau  Koordinat : terlampir  A) Waktu pemadaman : 14.13 wib  B) slesai pemadaman : 17.40 wib  C) Deskripsi ;  Poslap 4 stanby menunggu arahan danru menuju ke jl tabat kalsa lanjutan pemadaman di lokasi tsbt  D) jenis tanah : gambut tebal  E) Vegetasi : klakai , akasia , purun dll</p>	√			<p><b>Lokasi I</b>  Personel ;  - poslap 4 = 9 orng  - TNI = 3 orng  - POLSEK SEBANGU = 1 orang  - POLDA BKO  SATBRIMOB = 1 orng  - BPBD kota 1orng  - Msyrkt = -  Alkap ;  - mesin ninja lengkap  - slang 2in = 10 rol  - slang 1.5 in = 6 rol  - konektor = 1 bh  - nosel 2in = 1 bh  -nosel 1.5 in = 2 bh</p>	<p>Tim Pemadam Karhutla  Poslap 4 Prov. Kalteng</p>



	<p>F) Sumber air : sumur bor G) luas terbakar : H) berhasil dipadamkan : 50 x50 m2</p>					
	<p>F. Pos Lapangan 5 Prov. Kalteng (Dukungan pemadaman karhutla di Kota Palangka Raya)</p> <p><b>Kegiatan : Patroli dan Sosialisasi Daerah Rawan.</b></p> <p>- Lokasi : Wilayah Kec. Jekan Raya - Bentuk Kegiatan : Patroli karhutla dan sosialisasi kepada warga An. Bpk. YUSUF dan Bpk. SUWARNO serta melakukan pemadaman kebakaran lahan di Jl. Tampung Penyang Ujung Kel. Menteng. - Kondisi terakhir : Lahan yg terbakar berupa lahan kosong dan kebakaran lanjutan dari Jl. Tampung Penyang IV Kel. Menteng. Untuk sementara Tim Poslap 5 Prov. Kalteng (TSAK Menteng) menunggu bantuan dari pemadam lain karena api masih besar dan menjalar.</p> <p><b>Lokasi I (Pemadaman Karhutla)</b> 1) Pemadaman Karhutla Lanjutan : Jl. Tampung Penyang ujung, Kel. Menteng, Kec. Jekan Raya (- 2°15'35"S 113°54'28"E) - Deskripsi: Ditemukan lokasi karhutla di Jl. Tampung Penyang ujung, Kel. Menteng, Kec. Jekan Raya. Dalam giat pemadaman karhutla Tim Poslap 5 Prov. Kalteng bersama Bhabinkamtibmas Kel. Menteng, Babinsa, Brimob, BKO kodim dilakukan secara manual, karena sumber air minim dan kering, sedangkan sumur bor tidak pernah dipakai dan berada ditengah api. - Waktu : 10.00 WIB s/d 12.14 WIB - <b>Luas terbakar : ± 5 Ha</b></p>	√			<p>1) Personil : - Tim Poslap 5 Prov. Kalteng : 5 org - Babinsa Kel. Menteng - Bhabinkamtibnas Kel. Menteng - BKO KODIM 1016 Palangka : 1 org - BKO SATBRIMOB POLDA KALTENG : 1 org - BPBD Kota Palangka Raya : 1 org 2) Alkap : - Motor Tosa : 1 unit - Mesin pompa air portable : 2 unit - Selang 2 inch : 4 Rol - Nozzle jet : 1 bh - Ranmor dinas R2 Bhabinkamtibmas Kel.Menteng - R2 Babinsa : 1 unit - R2 Brimob : 1 unit</p>	Tim Pemadam Karhutla Poslap 5 Prov. Kalteng
2.	<p><b>KOTA PALANGKA RAYA (Status Siaga Darurat Karhutla)</b></p> <p>Giat Pemadman Karhutla BPBD Kota Palangka Raya</p> <p><b>Lokasi I</b> Lokasi bencana : jl. Isakar udang kelurahan bukit tunggal</p>	√			<p><b>Lokasi I</b> Personil : bpbd kota palangka raya tergabung dgn tim satgas karhutla kota palangka raya dikomando langsung oleh kepala bpbd kota palangka raya</p> <p><b>Lokasi II</b></p>	BPBD Kota Palangka Raya

<p>Penyebab bencana : indikasi awal sengaja dibakar  Deskripsi singkat : bpbd kota palangka raya menerima laporan kejadian karhutla di jl. Isakar udang.anggota yg sdg melakukan proses pemadaman di kelurahan petuk katimpun segera bergeser menuju lokasi kejadian utk melakukan proses pemadaman  Kondisi muktahir :  Korban : -  <b>Kerusakan : luas lahan terdampak yg ditangani sekitar 2ha</b>  upaya yg dilakukan :pemadaman standar.kegiatan pemadaman selesai pd pukul 16.50 wib.anggota bergeser menuju lahan terbakar di jl. G.obos x.api blm padam sepenuhnya</p> <p><b>Lokasi II</b>  Lokasi bencana : wilayah kelurahan petuk katimpun  Penyebab bencana :api yg blm tuntas dipadamkan pd hari sebelumnya  Deskripsi singkat : bpbd kota palangka raya bersama tim satgas karhutla kota palangka raya melanjutkan proses pemadaman lanjutan karhutla yg terjadi pd hr sebelumnya.  Kondisi muktahir :  Korban : -  <b>Kerusakan : luas lahan terdampak yg ditangani sekitar 5ha</b>  upaya yg dilakukan :pemadaman lanjutan.kegiatan pemadaman selesai pd pukul 13.15 wib.anggota bergeser menuju lahan terbakar di jl. Isakar udang.api blm padam sepenuhnya  Kendala : -</p> <p><b>Lokasi III</b>  Lokasi bencana : jl. G.obos x kelurahan menteng  Penyebab bencana : indikasi awal sengaja dibakar  Deskripsi singkat : bpbd kota palangka raya menerima laporan kejadian karhutla di jl. G.obos x.anggota yg sdg melakukan proses pemadaman di jl. Isakar udang segera bergeser menuju lokasi kejadian utk melakukan proses pemadaman  Kondisi muktahir :  Korban : -  <b>Kerusakan : luas lahan terdampak</b></p>			<p>Personil : bpbd kota palangka raya tergabung dgn tim satgas karhutla kota palangka raya dikomando langsung oleh kepala bpbd kota palangka raya</p> <p><b>Lokasi III</b>  Personil : bpbd kota palangka raya tergabung dgn tim satgas karhutla kota palangka raya dikomando langsung oleh kepala bpbd kota palangka raya</p> <p><b>Lokasi IV</b>  Personil : bpbd kota palangka raya tergabung dgn tim satgas karhutla kota palangka raya dibantu oleh satpol pp kota di komando langsung oleh kepala bpbd kota palangka raya</p>	
--	--	--	---	--

<p>yg ditangani sekitar 0,5 ha upaya yg dilakukan :pemadaman standar.kegiatan pemadaman selesai pd pukul 18.50 wib.m.api blm padam sepenuhnya Kendala : sumber air terbatas</p> <p><b>Lokasi IV</b> Lokasi bencana : jl. Surabaya kelurahan menteng Penyebab bencana : indikasi awal sengaja dibakar Deskripsi singkat : bpbd kota palangka raya menerima laporan kejadian karhutla di jl. Surabaya kelurahan menteng.anggota segera bergeser menuju lokasi kejadian utk melakukan proses pemadaman Kondisi muktahir : Korban : - Kerusakan : luas lahan terdampak yg ditangani msh blm dpt dipastikan upaya yg dilakukan :pemadaman standar.kegiatan pemadaman selesai pd pukul 21.20 wib.m.api berhasil dipadamkan Kendala : -</p>					
<p><b>Giat Pemadaman Daops Palangka Raya</b></p> <p><b>Lokasi I</b> Jln. Tabat kalasa Kel. Kalampangan Kota Palangka Raya Titik koordinat : S 02.30053 E 113.98462 <b>Estimasi Luas Kebakaran :</b> <b>± 5 Ha</b> Vegetasi : Tanaman keras, tumbuhan pakis, dan semak belukar Sumber Air : ~ Parit, kedalaman 1 m, dan lebar 5 m ~ Sumur Bor Tipe Tanah : Gambut Tipe Kebakaran : Permukaan dan bawah Waktu Pemadaman : Pukul 09.00 s/d 16.00 WIB Dokumentasi : Terlampir</p> <p><b>Lokasi II</b> Jln. Petuk Ketimpun</p>	√			<p><b>Lokasi I</b> Pelaksana : Tim Gabungan Peralatan dan Perlengkapan : ~ 1 unit kendaraan R4 ~ 1 unit Kendaraan R2 ~ 1 set mesin pemadam lengkap ~ 15 buah selang uk. 1.5</p> <p><b>Lokasi II</b> Pelaksana : Tim Gabungan Peralatan dan Perlengkapan : ~ 1 unit kendaraan R4 ~ 2 unit Kendaraan R2 ~ 1 set mesin pemadam lengkap ~ 25 buah selang uk. 1.5</p> <p><b>Lokasi III</b> Pelaksana : Tim Gabungan Peralatan dan Perlengkapan : ~ 1 unit kendaraan R4 ~ 1 unit kendaraan R6</p>	Daops Palangka Raya

<p>Kel. Petuk Ketimpun Kota Palangka Raya Titik koordinat : S -2.142677 E 113.860365 <b>Estimasi Luas Kebakaran :</b> <b>± 10 Ha</b> Vegetasi : Tanaman keras, tumbuhan pakis, dan semak belukar Sumber Air : ~ Parit, kedalaman 0,5 m, dan lebar 1 m ~ Sumur Bor Tipe Tanah : Gambut Tipe Kebakaran : Permukaan dan bawah Waktu Pemadaman : Pukul 09.45 s/d 15.00 WIB Dokumentasi : Terlampir</p> <p><b>Lokasi III</b> Jln. Kranggan Kel. Panarung Kota Palangka Raya Titik koordinat : S -2.245361 E 113.967242 <b>Estimasi Luas Kebakaran :</b> <b>± 5 Ha</b> Vegetasi : Tanaman keras, tumbuhan pakis, dan semak belukar Sumber Air : ~ Truk Tangki ~ Sumur Bor Tipe Tanah : Gambut Tipe Kebakaran : Permukaan dan bawah Waktu Pemadaman : Pukul 15.45 s/d 19.10 WIB</p>				<p>~ 2 unit kendaraan R2 ~ 1 set mesin pemadam lengkap ~ 25 buah selang uk. 1.5</p>	<p>20</p>
<p><b>Giat Pemadaman karhutla Polda Kalteng</b></p> <p><b>Lokasi I</b> Suplai 1 1. Lokasi jl. Dulin Kandang, kurang lebih 1,5 KM dari Asrama Brimob, Palangka Raya. 2. Hari Minggu, 04 Agustus 2018 Waktu Sekitar pukul 16.20 wib Sampai dengan 16.40 wib. 3. Sarana yang digunakan</p>	<p>√</p>			<p>Personil : Polda Kalteng</p>	<p>Polda Kalteng</p>

<p>- 2 mobil AWC - 1 truck - perlengkapan gebug manual</p> <p>4. Jumlah personel 1 peleton siaga/peleton 2 Di pimpin Danton 2 Karhutla Ipda Anang Tri Wahyu Widodo</p> <p>5. Luas kebakaran kurang lebih 2 Hektar</p> <p>6. Luas yang di padamkan kurang lebih 2 Hektar.</p> <p>Suplai 2</p> <p>1. Lokasi jl. Dulin Kandang, kurang lebih 1,5 KM dari Asrama Brimob, Palangka Raya.</p> <p>2. Hari Minggu, 04 Agustus 2018 Waktu Sekitar pukul 16.20 wib Sampai dengan 16.40 wib.</p> <p>3. Sarana yang digunakan - 2 mobil AWC - 1 truck - perlengkapan gebug manual</p> <p>4. Jumlah personel 1 peleton siaga/peleton 2 Di pimpin Danton 2 Karhutla Ipda Anang Tri Wahyu Widodo</p> <p>5. Luas kebakaran kurang lebih 2 Hektar</p> <p>6. Luas yang di padamkan kurang lebih 2 Hektar.</p> <p><b>Lokasi II</b></p> <p>Suplai 1</p> <p>1. Lokasi jl. Dulin Kandang, Sebrang Asrama Brimob Palangka Raya.</p> <p>2. Waktu Sekitar pukul 13.17 wib Sampai dengan 14.10 wib.</p> <p>3. Sarana yang digunakan - 1 mobil AWC - 1 truck - perlengkapan gebug manual</p> <p>4. Jumlah personel 1 peleton siaga/peleton 2 Di pimpin Danton 2 Karhutla Ipda Anang Tri Wahyu Widodo</p> <p>5. Luas kebakaran kurang lebih 5 Hektar</p> <p>6. Luas yang di padamkan kurang lebih 5 Hektar.</p>					
---	--	--	--	--	--

	<p>Suplai 2</p> <ol style="list-style-type: none"> <li>1. Lokasi jl. Dulin Kandang, Sebrang Asrama Brimob Palangka Raya.</li> <li>2. Waktu Sekitar pukul 13.17 wib Sampai dengan 14.10 wib.</li> <li>3. Sarana yang digunakan <ul style="list-style-type: none"> <li>- 1 mobil AWC</li> <li>- 1 truck</li> <li>- perlengkapan gebug manual</li> </ul> </li> <li>4. Jumlah personel <ul style="list-style-type: none"> <li>1 peleton siaga/peleton 2</li> <li>Di pimpin Danton 2</li> <li>Karhutla Ipda Anang Tri Wahyu Widodo</li> </ul> </li> <li>5. Luas kebakaran kurang lebih 5 Hektar</li> <li>6. Luas yang di padamkan kurang lebih 5 Hektar.</li> </ol>					
3.	<p><b>KAB. PULANG PISAU</b> <b>(Status Siaga Darurat Karhutla)</b></p> <p>Posko SDB Karhutla BPBD Kab. Pulang Pisau</p> <p><b>Lokasi I</b> 1.KEGIATAN POSLAP KEC. JABIREN RAYA : Lokasi : Desa Tanjung Taruna dan Tumbang Nusa. Titik Koordinat : S. -2.31658, E. 114.06039. Estimasi Luasan : Dalam Proses Keadaan Lokasi :  <ul style="list-style-type: none"> <li>- Jenis Tanah : Gambut .</li> <li>- Vegetasi Terbakar : Pakis, kayu dan semak belukar.</li> <li>- Luas Terbakar : Masih belum bisa di ukur karena api masih menyala.</li> <li>- Jenis Kebakaran : permukaan dan Bawah.</li> <li>- Status Lokasi : Lahan kosong.</li> <li>- Sumber Air : Parit irigasi / kanal dan Sumur Bor.</li> </ul> </p> <p>PERSONIL : Tim Pos Komado dan Poslap Jabiren Raya  <ul style="list-style-type: none"> <li>- Poslap.Jabiren Raya 12 orang..</li> <li>- BPBD 10 orang</li> <li>- TNI 6 Orang</li> <li>- Polri 4 Orang</li> <li>- Orari 1 Orang</li> <li>- Dinsos 5 Orang (DU)</li> <li>- KPHP 7 Orang</li> <li>- Distan 7 Orang</li> <li>- Manggala Agni 30 orang .</li> <li>- Satgas Karhutla Prov. 30 Orang</li> </ul> </p>	√	√	√	<p><b>Personil</b> : Satgas gabungan Posko SDB Karhutla BPBD Kab. Pulang Pisau</p>	<p>Posko SDB Karhutla BPBD Kab. Pulang Pisau</p>

<p>- BPK S. Darma : 1 Orang</p> <p>SARPRAS :</p> <ul style="list-style-type: none"> <li>- Mesin Portabel 7 Unit</li> <li>- Mobil Operasional Pick Up 5 Unit</li> <li>- Mobil Operasional Slip On 1 Unit</li> <li>- Mobil Dapur Umum 1 Unit</li> <li>- Sepeda Motor 6 Unit</li> <li>- Motor Tosa 1 Unit</li> </ul> <p>Ket : Kebakaran belum padam sepenuhnya.</p> <p>- UPAYA YANG DILAKUKAN :</p> <ul style="list-style-type: none"> <li>- Pemadaman terus di upayakan di daerah Tumbang Nusa dan Taruna , pemadaman di lakukan oleh tim Poslap dan Tim BKO Pos Komando serta dukungan pemadaman melalui udara oleh tim satgas Karhutla Provinsi melauli WB.</li> <li>- Personil di bagi menjadi 5 tim, tim 1 melakukan pemadaman di area jalan trans Kalimantan, tim 2 dan 3 di area Jl. Rahmat/ Jln menuju Desa Taruna, tim 4 di lokasi dekat dengan pemukiman Desa Taruna, tim 5 bagian logistik dan dapur Umum.</li> <li>- Luasnya kebakaran dan tersebarnya beberapa titik kebakaran cukup menyulitkan personil dalam melakukan pemadaman ditambah kuatnya angin dan pekatnya asap sangat menjadi kendala bagi tim lapangan dalam melakukan pemadaman.</li> </ul> <p><b>Lokasi II</b></p> <p>2. KEGIATAN POSLAP KEC. MALIKU.</p> <p>LOKASI :</p> <p>Desa. : Desa Gandang Barat</p> <p>Kec. : Maluku</p> <p>Kab. : Pulau Pisau</p> <p>KOORDINAT</p> <p>Bujur : -2.9619,</p> <p>Lintang : 114.0863</p> <p>KONDISI CUACA</p> <ul style="list-style-type: none"> <li>- Temperatur. : 32°C</li> <li>- Kelembaban : 47 %</li> <li>- Kec.Angin. : 12 - 15 km/h</li> </ul> <p>KEADAAN LOKASI:</p> <ul style="list-style-type: none"> <li>- Jenis Tanah : Gambut tipis .</li> <li>- Vegetasi Terbakar : Pakis, kayu,</li> </ul>					
--	--	--	--	--	--

<p>galam, akasia dan semak belukar</p> <ul style="list-style-type: none"> <li>- Luas Terbakar : -</li> <li>- Jenis Kebakaran :</li> <li>- Status Lokasi :</li> <li>- Sumber Air : Parit irigasi</li> </ul> <p>PERSONIL :</p> <ul style="list-style-type: none"> <li>- Tim Terpadu Poslap Karhutla Kec.Maliku Kab. Pulang Pisau 2 orang.</li> <li>- TNI 2 orang.</li> <li>- Polri 4 orang.</li> <li>- Manggala agni : -</li> <li>- Masyarakat 3 orang</li> </ul> <p>SARPRAS :</p> <ul style="list-style-type: none"> <li>- 1 Unit R4 Mobil Patroli Sabhara Polsek Maluku.</li> <li>- 4 Unit Motor R2</li> <li>- 1 unit mesin Robin beserta alat pemadaman</li> </ul> <p>UPAYA YANG DILKUKAN:</p> <ul style="list-style-type: none"> <li>- Melaksanakan Partoli di daerah rawan Kebakaran dan melaksanakan Sosialisasi larangan membakar hutan dan lahan sekaligus menyampaikan Maklumat Kapolda Kalteng di Desa Gandang Barat serta melakukan pendinginan di spot-spot sisa bakaran yg telah terjadi.</li> <li>- Perusahaan PT MKM melakukan pemadaman di perbatasan kebun perusahaan dengan lahan masyarakat yang terbakar, jumlah 20 orang karyawan 9 satpam dengan mesin M Dek 1 unit , 4 Robin , 1 unit Kioti , 1 unit pick up dan 4 tandon disiagakan. Kondisi angin berubah ubah arah tim pemdaman dan siaga api dilakukan 1 kali 24 Jam.</li> </ul> <p>Tim yang Melaksanakan Patroli terdiri dari :</p> <ul style="list-style-type: none"> <li>- 1 Tim Poslap Kecamatan Maluku</li> <li>- 1 Tim POLRI (Polsek Maluku)</li> <li>- 1 Tim TNI (Koramil Pangkoh).</li> <li>- 1 Tim Masyarakat.</li> </ul> <p><b>Lokasi III</b></p> <p>3. KEGIATAN POSLAP KEC. KAHAYAN TENGAH.</p> <p>LOKASI : Desa Bukit Rawi</p> <p>KOORDINAT</p> <p>LS - 2.1036</p> <p>BT 144-0313</p>					
--	--	--	--	--	--



<p><b>KONDISI CUACA</b></p> <ul style="list-style-type: none"> <li>- Temperatur : 28° C</li> <li>- Kelembaban : 55%</li> <li>- Kec.Angin : 8,8 km/j</li> </ul> <p><b>KEADAAN LOKASI:</b></p> <ul style="list-style-type: none"> <li>- Jenis Tanah : Gambut Dalam</li> <li>- Vegetasi Terbakar : Tumih, veronggang, Pakis dan semak belukar</li> <li>- <b>Luas Terbakar : ± 11 Ha</b></li> <li>- Luas yg di padamkan = sekitar 0,7 Ha</li> <li>- Jenis Kebakaran : Atas dan Bawah.</li> <li>- Status Lokasi : Lahan kosong</li> <li>- Sumber Air : berupa galian irigasi</li> </ul> <p><b>PERSONIL :</b></p> <ul style="list-style-type: none"> <li>- Polri : 3 Org</li> <li>- TNI : 5 Org</li> <li>- BPBD : 3 Org</li> <li>- MPA T.sangalang : 5 Org</li> <li>- Manggala agni : 2 org</li> <li>- KPHP : 6 org</li> <li>- Masyarakat sekitar : 5 org</li> </ul> <p><b>SARPRAS :</b></p> <ul style="list-style-type: none"> <li>- 4 Unit Mobil R4</li> <li>- 10 Unit Motor R2</li> <li>- 5 Unit Mesin Robin</li> <li>- Alat kelengkapan pemadam</li> <li>- 2 Unit HT</li> <li>- 1 Unit GPS</li> </ul> <p><b>UPAYA YANG DI LAKUKAN :</b></p> <ul style="list-style-type: none"> <li>- Pada hari Minggu tgl 4 Agustus 2019 Skj 09.00 wib sd 16.00 wib, dilaksanakan giat pemadaman spot- spot sisa bahan bakaran dan upaya pendinginan media bahan bakaran di lokasi bekas terjadinya kebakaran lahan di Trans Bukit Rawi Ds. Bukit Rawi Kec Kahayan Tengah</li> <li>- Lidik dan pulbaket baik pelaku pembakar dan pemilik lahan.</li> </ul> <p><b>Lokasi IV</b></p> <p>4. KEGIATAN POSLAP KEC. KAHAYAN HILIR</p> <p><b>LOKASI :</b></p> <p>Desa : Buntoi</p> <p>Kec: Kahayan Hilir</p> <p>Titik Koordinat : S-2.45.59, E-114.2188</p> <p><b>KEADAAN LOKASI</b></p> <ul style="list-style-type: none"> <li>- Jenis Tanah : Gambut Dalam</li> <li>- Vegetasi : Tumbuhan Pakis, semak</li> </ul>					
--	--	--	--	--	--

	<p>belukar</p> <ul style="list-style-type: none"> <li>- Jarak dengan lokasi Karhutla dengan perbatasan : <math>\pm</math> 500 Meter</li> <li>- Status Lokasi : Lahan Kosong dan perkebunan Milik Warga</li> <li>- Sumber Air : Irigasi Jalan / Kanal.</li> </ul> <p>Upaya Yang Dilakukan :</p> <ul style="list-style-type: none"> <li>- Upaya pemadaman, Poslap Kec. Kahayan Hilir bersama sama dengan MPA, dan Masyarakat bontoi yang memiliki kebun di lokasi tersebut melakukan penyekatan kepala api dan sebaran api dengan media bahan bakaran serta upaya pendinginan lahan terbakar.</li> <li>- Meminta bantuan water bombing kepada IC Karhula Kabupaten dan sudah di laksanakan water bombing.</li> </ul> <p>PERSONEL:</p> <ul style="list-style-type: none"> <li>- Polri : 7 Orang</li> <li>- TNI : 4 Orang</li> <li>- BPBD : 8</li> <li>- MPA : 3 Orang</li> <li>- Tim Satgas Karhutla Prov : 15</li> <li>- Masyarakat : 6 Orang</li> </ul> <p>SARPRAS :</p> <ul style="list-style-type: none"> <li>- R4 2 Unit</li> <li>- R2 15 Unit</li> <li>- 3 Unit Mesin Robin</li> <li>- Alat kelengkapan pemadam</li> <li>- 2 Unit HT</li> <li>- 1 Unit GPS</li> <li>- 3 Unit Alkon.</li> </ul> <p>SITUASI LOKASI</p> <p>Sebaran api sampai saat ini belum dapat dikendalikan dan belum dapat dipadamkan sepenuhnya serta masih dilakukan upaya pemadaman secara berkelanjutan , pendinginan media bakaran bekas terbakar.</p> <p>Diperkirakan <math>\pm</math> 2000 Meter dengan perbatasan Ds. Mentaren 1</p>					
4.	<p><b>KAB. KOTAWARINGIN TIMUR (Status Siaga Darurat Karhutla)</b></p> <p>Posko SDB Karhutla Kab. Kotawaringin Timur</p> <p>1) Pantauan Hotspot : 23 HS</p> <ul style="list-style-type: none"> <li>- LS -3.17982459, BT 112.9596252 ;</li> <li>- LS -3.0428896, BT 112.8786392 ;</li> <li>- LS -3.04155, BT 112.875 ;</li> <li>- LS -2.71045, BT 112.823 ;</li> <li>- LS -2.71781, BT 112.823 ;</li> </ul>	√	√	√	Satgas PDB Karhutla BPBD Kab. Kotawaringin Timur	Posko SDB Karhutla Kab. Kotawaringin Timur

	<ul style="list-style-type: none"> <li>- LS -2.85747, BT 112.87</li> <li>- LS -2.67958, BT 112.874 ;</li> <li>- LS -268689895, BT 112.8793716 ;</li> <li>- LS -2.6871, BT 112.876 ;</li> <li>- LS -2.03902578, BT 113.158844 ;</li> <li>- LS -2.05395412, BT 113.2026672 ;</li> <li>- LS -2.956250429, BT 112.8968124</li> <li>- LS -2.949858665, BT 112.8851624 ;</li> <li>- LS -2.95840669, BT 112.8820496 ;</li> <li>- LS -2.97435951, BT 113.1333389</li> <li>- LS -2.975167513, BT 113.1231842 ;</li> <li>- LS -2.722165585, 112.8435364 ;</li> <li>- LS -2.720742226, BT 112.8338982</li> <li>- LS -2.833268166, BT 112.86483 ;</li> <li>- LS -2.834665775, BT 112.8745346 ;</li> <li>- LS -2.949858665, BT 112.8851624</li> <li>- LS -3.18013835, BT 112.9573059 ;</li> <li>- LS -2.956293821, BT 112.8812561.</li> </ul> <p>2) Kegiatan :</p> <ul style="list-style-type: none"> <li>- Tim Posko Melakukan Pemadaman Lanjutan di Tambulihan, Kel. Tanah Mas</li> <li>- Tim Posko Melakukan Pemadaman di Jalan Pramuka, Jalan Menteng (belakang City Mall Sampit)</li> <li>- Tim Posko Melakukan Pemadaman di Jalan Revolusi</li> <li>- Tim Posko Melakukan Pemadaman di Jalan MT. Haryono Barat</li> <li>- Tim Posko Melakukan Pemadaman/Pendinginan di Perum Bumi Raya II, Gg. Bumi Amanah</li> <li>- Water Bombing dengan Koordinat 2°34'27" LS, 112°56'34" BT, Desa Kelurahan Ketapang, Kecamatan MH. Ketapang, Kabupaten Kotawaringin Timur menggunakan 1 buah Heli (MI 813).</li> </ul>					
5.	<b>KAB. SERUYAN</b>					
6.	<b>KAB. KATINGAN</b>  1). GIAT PATROLI SIAGA KARHUTLA  a) Hari Minggu, 04 Agustus 2019 b) Pukul 09.45 WIB s/d .11.00 WIB, anggota BPBD berangkat melakukan Giat Patroli Siaga Karhutla. - Kasongan – Jl. Talian Kereng - Kasongan – Jl. Tjilik Riwut (Perbatasan dengan Kota Palangka Raya)  c) Hasil Kegiatan : - Kondisi cuaca cerah dan tidak ada	√	√	√	1). GIAT PATROLI SIAGA KARHUTLA  1) Personil : Regu I BPBD = 5 orang dan Tagana = 1 orang. 2) Peralatan : 1 unit mesin pompa karhutla, 1 unit pompa apung, 2 unit Jet Shooter, 2 unit Pemukul Api. 3) Kendaraan : 1 unit mobil angkut peralatan (R4).  2). KEJADIAN KARHUTLA	BPBD Kab. Katingan

<p>ditemukan titik api atau laporan kejadian karhutla dari masyarakat.</p> <p>2). KEJADIAN KARHUTLA</p> <p><b>Lokasi I</b>  1. Tanggal Kejadian : 04 Agustus 2019  - Lokasi : Jl. Tjilik Riwut Km. 2,5 (Taman hutan Kantor Bupati ).  - Titik Koordinat : -  - Pemilik lahan : -  - Status lahan : Pemda  - Pelapor : Warga Masyarakat  - Waktu kebakaran : 12.15 Wib  - Waktu Pemadaman : 12.20 Wib  - Api padam pukul : 12.50 WIB  - Sumber Api : Pembakaran bekas tebas terbang (pelaku dlm lidik polres)  - Luas yg terbakar: +- 50 m2  - Luas yg dipadamkan : +- 50 m2  - Sumber air : tidak ada  - Tipe kebakaran : Kebakaran Atas  - Tipe tanah : Tanah gambut  - Vegetasi : Semak, pohon dan bekas tebas terbang.  - Dokumentasi : terlampir  - Deskripsi : Pukul 12.15 wib mendapat laporan dari sek. satpol pp dan WA Group Pelaporan Bencana Katingan. Selanjutnya Regu BPBD berkoordinasi dengan pihak terkait dan segera meluncur ke lokasi melakukan pemadaman. Api dengan cepat ditangani dan pukul 13.00 WIB Tim Kembali ke tempat masing-masing.  - Kronologi : diduga akibat pembakaran simpukan tebas terbang hutan /kantor bupati. pembersihan lokasi dengan dilakukan oknum, membakar sisa simpykan, tunggu dgn dibakar.</p> <p><b>Lokasi II</b>  2. Tanggal Kejadian : 04 Agustus 2019  - Lokasi : Jl. Tjilik Riwut Km. 6 (Kasongan -Kereng Panggi ).  - Titik Koordinat : -  - Pemilik lahan : dalam lidik  - Status lahan : Masyarskat  - Pelapor : Kabag ops Polres Katingan  - Waktu kebakaran : 13.30 Wib  - Waktu Pemadaman : 13.40 Wib  - Api padam pukul : 15.00 WIB  - Sumber Api : Pembakaran bekas</p>			<p><b>Lokasi I</b>  - Peralatan : 1 Unit Mobil Tangki BPBD, 1 mobil angkut peralatan dan personil dan 1 unit mobil damkar Pos Kasongan.  - Kendaraan : 4 unit motor  - Sumber Daya (Personil) : TNI 4 org, Damkar Pos Kasongani 3 orang, Tagana 1 org, BPBD 7 org.</p> <p><b>Lokasi II</b>  - Peralatan : 1 Unit Mobil Tangki BPBD, 1 mobil angkut peralatan dan personil BPBD.  - Kendaraan : 4 unit motor  - Sumber Daya (Personil) : TNI 4 org, POLRES Katingan Hilir 3 orang, Polres Kasongan 4 orang , Tagana 1 org, BPBD 7 org.</p> <p><b>Lokasi III</b>  - Peralatan : 1 Unit Mobil Tangki BPBD, 1 mobil angkut peralatan dan personil BPBD  - Kendaraan : -  - Sumber Daya (Personil) : TIM I BPBD 6 org.  - Dokumentasi : terlampir</p> <p><b>Lokasi IV</b>  - Peralatan : pompa 1 unit,  ...  - Kendaraan :  - Sumber Daya (Personil) : TNI 4 org, , polri 7 org. Relawan Kereng Panggi 10 orang</p>	
---	--	--	--	--

<p>tebas tebang (pelaku dlm lidik Polres)</p> <ul style="list-style-type: none"> <li>- Luas yg terbakar: +- 70 m2</li> <li>- Luas yg dipadamkan : +- 70 m2</li> <li>- Sumber air : 200 meter dari tempat kejadian.</li> <li>- Tipe kebakaran : Kebakaran Atas dan dalam</li> <li>- Tipe tanah : Tanah gambut, mineral</li> <li>- Vegetasi : Semak, pohon dan bekas tebas tebang.</li> <li>- Dokumentasi : terlampir</li> <li>- Deskripsi : Pukul 13.30 wib mendapat laporan dari kabag. ops Polres dan Kapolsek katingan Hilir dan WA Group Pelaporan Bencana Katingan. Selanjutnya Regu BPBD berkoordinasi dengan pihak terkait dan segera meluncur ke lokasi melakukan pemadaman. Api dengan cepat ditangani dan pukul 15.00 WIB Tim Kembali ke tempat masing-masing.</li> <li>- Kronologi : diduga akibat pembakaran simpukan tebas tebang lahan.</li> </ul> <p><b>Lokasi III</b></p> <p>3. Tanggal Kejadian : 04 Agustus 2019</p> <ul style="list-style-type: none"> <li>- Lokasi : Jl. Hampangen - desa Handiwung.</li> <li>- Titik Koordinat : -</li> <li>- Pemilik lahan : -</li> <li>- Status lahan : -</li> <li>- Pelapor : Warga Masyarakat</li> <li>- Waktu kebakaran : 15.46</li> <li>- Waktu Pemadaman : 15. 55 Wib</li> <li>- Api padam pukul : 17.53 WIB</li> <li>- Sumber Api : Lahan bekas tebas tebang</li> <li>- Luas yg terbakar: +- 10 Ha</li> <li>- Luas yg dipadamkan : +- 500 m2</li> <li>- Sumber air : 1 Km dari lokasi</li> <li>- Tipe kebakaran : Kebakaran Atas</li> <li>- Tipe tanah : Tanah mineral</li> <li>- Vegetasi : Semak, pohon dan bekas tebas tebang.</li> </ul> <p><b>Lokasi IV</b></p> <p>4. Tanggal Kejadian : 04 Agustus 2019</p> <ul style="list-style-type: none"> <li>- Lokasi : Jl. Tjilik Riwut Km 17 (Kereng pangi ).</li> <li>- Titik Koordinat : -</li> <li>- Pemilik lahan : -</li> <li>- Status lahan : -</li> <li>- Pelapor : Warga Masyarakat</li> </ul>				
--	--	--	--	--

	<ul style="list-style-type: none"> <li>- Waktu kebakaran : 16. 40 Wib</li> <li>- Waktu Pemadaman : 16.40 Wib</li> <li>- Sumber Api dlm lidik polres</li> <li>- Luas yg terbakar: +- 100 m2</li> <li>- Luas yg dipadamkan : +- 100 m2</li> <li>- Sumber air :</li> <li>- Tipe kebakaran : Kebakaran Atas</li> <li>- Tipe tanah : Tanah mineral</li> <li>- Vegetasi : Semak, pakis</li> <li>- Dokumentasi : terlampir</li> </ul>					
7.	<p><b>KAB. KAPUAS</b> (Status Siaga Darurat Karhutla)</p> <p>kejadian di wilayah Kabupaten Kapuas yang diperoleh Pusdalops-PB sebagai berikut :</p> <p>(Kahutla Desa Palangkai, 04 Agustus 2019, Pukul 08.32 WIB)</p> <p>Lokasi : Desa Palangkai, Kec.Pulau Petak, Kab.Kapuas</p> <p>Letak Geografi : -2.915325, 114.541403</p> <p>Keterangan : TIM menerima laporan pada pukul 15.40 WIB bahwa terjadi karhutla di desa palampai selanjutnya tim melakukan pemadaman mulai dari pukul 16.50 s/d tanggal 05/08/2019 pukul 04.00 wib. Kondisi api padam total, yang terbakar lahan tidur dan Perkebunan sawit.</p>	√			<p>Personel TNI 1 orang, BPBD 10 orang, Perangkat Desa dan Warga 20 Orang.</p> <p>Peralatan: Kendaraan R3, Kendaraan R2, Mesin Pemadam Portable beserta kelengkapannya.</p>	BPBD Kab. Kapuas
8.	<b>KAB. SUKAMARA</b>					
9.	<b>KAB. BARITO UTARA</b>					
10.	<b>KAB. BARITO SELATAN</b> (Status Siaga Darurat Karhutla)					
11.	<p><b>KAB. BARITO TIMUR</b></p> <p>kegiatan Personil Polsek Dusun Timur hari Minggu tanggal 04 Agustus 2019 Skj. 11.00 Wib, adalah sbb :</p> <p>Mendatangi TKP kebakaran Sesuai data hotspot information satelit di wilayah Paju Epat dengan titik koordinat Bujur E 114.9360 S -2.1159 tepatnya Desa Kali Napu Kecamatan Paju Epat Kab. Bartim.</p> <p>Jarak antara Kota Tamiang Layang</p>	√			<p>Pers berjumlah 16 orang terdiri dari:</p> <p>IPDA SAMUDI. AIPDA MAHMUDI. BRIPKA MUJIONO BRIPDA SUPARDI. WARGA TAMPULANGIT sebanyak 2 orang. KADES KALI NAPU dan warga Kalinapu sebanyak 10 orang.</p>	Polda Kalteng

	<p>dengan Desa Kali Napu sekitar 50 Km sehingga Tim Polsek Dusun Timur sampai di lokasi kebakaran pada pukul 15.30 jalan tidak bisa di lewati dengan mobil maka Tim menuju ke TKP berjalan kaki sekitar 4 Km.</p> <p>TKP kebakaran adalah jalan desa Kali Napu yang merupakan kultur tanah jalan bergambut dan susunan batang kayu lapuk yang mudah terbakar dengan api.</p> <p>Api dapat dipadamkan sktr jam 16.30 wib dgn cara disemprot dengan menggunakan Pompa air dengan menyedot air dari selokan samping jalan , pemadaman dilakukan oleh Tim Polsek Dusun Timur yang di pimpin Waka Polsek Dusun Timur dan warga Desa Kali Napu yang di Pimpin Kades Kali Napu.</p>					
12.	<b>KAB. GUNUNG MAS</b> (Status Siaga Darurat Karhutla)					
13.	<b>KAB. LAMANDAU</b>					
14.	<b>KAB. KOTAWARINGIN BARAT</b>					
15.	<p><b>KAB. MURUNG RAYA</b></p> <p>1) Pemadaman Karhutla Lanjutan : Jl. 40, Desa Muara Jaan, Kec. Murung (co. S.-0,66878 E.114,56676)</p> <ul style="list-style-type: none"> <li>- Waktu kebakaran : 13.45 WIB</li> <li>- Selesai Pemadaman : 16.00 WIB</li> <li>- Deskripsi : Informasi didapat dari masyarakat yang melihat asap tebal.</li> <li>- Jenis tanah : Gambut dalam</li> <li>- Total Luas terbakar : ± 0,5 Ha</li> </ul>	√			<p>1) Personil :</p> <ul style="list-style-type: none"> <li>- TRC BPBD</li> <li>- Tim Brigade MPA (DLH) Kab. Mura</li> </ul> <p>2) Alkap :</p> <ul style="list-style-type: none"> <li>- Mobil Slip On : 2 unit</li> <li>- Sepeda motor opsnal BPBD : 1 unit</li> <li>- Jet Shooter</li> <li>- Selang dan Nozle</li> </ul>	BPBD Kab. Murung Raya



## DOKUMENTASI

### Evakuasi Warga Sakit yang Berada Dekat dengan lokasi Karhutla di Jl. Hiu Putih Lanjutan, Kel. Bukit Tunggul, Kec. Jekan Raya, Kota Palangka Raya



32

### Patroli dan Sosialisasi Karhutla di Kota Palangka Raya



### Pemadaman Karhutla di Kota Palangka Raya

#### 1. Pemadaman Karhutla Lanjutan : Jl. Tampung Penyang ujung, Kel. Menteng, Kec. Jekan Raya







2. Jl. Bengaris ujung, Kel. Tanjung Pinang, Kec. Pahandut



3. Jl. Lingkar Luar, Kel. Bukit Tunggul, Kec. Jekan Raya



4. Jl. Letkol Chr. Binti, Kel. Langkai, Kec. Pahandut



5. Pemadaman Karhutla Lanjutan : Jl. Hiu Putih Lanjutan, Kel. Bukit Tunggul, Kec. Jekan Raya



6. Pemadaman Karhutla Lanjutan : Jl. Temanggung Tawa, Kel. Bukit Tunggul, Kec. Jekan Raya



7. Jl. Tjilik Riwut Km. 14, Kel. Petuk Katimpun, Kec. Jekan Raya





8. Jl. Adonis Samad, Kel. Panarung, Kec. Pahandut



35

9. Jl. G. Obos X, Kel. Menteng, Kec. Jekan Raya



10. Jl. Petuk Katimpun Raya Kel. petuk ketimpu



11. Jln.temanggung tawa dan tjilik riwut km 14 Kel. Bukit Tunggul





12. Jl. Danau indah Kel. Bukit Tunggul



13. Jl mahir mahar arah klampangan masuk jl . Tabat kalsa kel sabaru kec sebangau



14. Jl. Riwut Tarung, Kel. Bukit Tunggul, Kec. Jekan Raya





15. Jl. Tjilik Riwut km. 9, Kel. Bukit Tunggul, Kec. Jekan Raya



37

Daops Palangka raya  
Jln. Tabat Kalsa



Jln. Petuk Ketimpun





Jln. Kranggan



Polda Kalteng  
Jl. Dulin Kandang



Pemadaman Karhutla di Kab. Katingan  
Kasongan km 2.5 Taman hijau Kantor Bupati



Kasongan -Kereng Pangi km 6





Hampangan - Handiwung



39

-1°59'27", 113°29'5", 67.1m, 323°  
04/08/2019 17:30:54

Kereng pangi km 17.



Pemadaman Karhutla di Kab. Barito Timur



Bujur 114.9360 Lintang - 2.3755 Desa Kalinapu Kab Bartim



ujur 114.9360 Lintang - 2.3755 Desa Kalinapu Kab Bartim Prop Kalteng



Pemadaman Karhutla di Kab. Kapuas



40



Pemadaman Karhutla di Kab. Pulang Pisau







Pemadaman Karhutla di Kab. Murung Raya



Pemadaman Karhutla di Kab. Kotawaringin Timur

1. Pemadaman Lanjutan : Jl. Tambulihan



2. Jl. Pramuka dan Jl. Menteng





3. Jl. Revolusi, MB Ketapang



4. Jl. MT Haryono Barat



5. Pemadaman/ Pendinginan : Jl. Bumi Raya II, Gg. Bumi Amanah



1) KEGIATAN POSKO KARHUTLA PROVINSI KALIMANTAN TENGAH

1. Pengumpulan data dan informasi dari Kabupaten/Kota.
2. Berkoordinasi dengan Kabupaten/Kota dalam penanganan Karhutla di Provinsi Kalimantan Tengah.
3. Penyampaian Laporan Harian kepada Pimpinan dan Instansi/Lembaga terkait.
4. Roll Call dan Pemantauan via Radio RPU (Freq.169.525 Mhz + 5.000).
5. Briefing Operasi Pukul 07.30 WIB.
6. Rapat Perencanaan Operasi Pukul 16.00 WIB.
7. Pelaksanaan kegiatan masing-masing bagian/bidang

## DOKUMENTASI

### Briefing Operasi Posko Karhutla Prov. Kalteng



43

### Rapat Perencanaan Operasi Posko Karhutla Prov. Kalteng



### Kunjungan Kepala BNPB ke Posko SDB Karhutla Prov. Kalteng





2.3. Satgas Gakkum sampai hari Minggu, 04 Agustus 2019 :

DATA PENEGAKAN HUKUM KEBAKARAN HUTAN DAN LAHAN TAHUN 2019

N O	KESATUAN	LP / LI	TKP	JML KASUS		J M L	LUAS TERBAKAR (HA)	TERSANGKA		JML DITAHAN		PENYELESAIAN				K E T
				LID IK	SI DI K			PERORAN GAN	KORPORASI	PERORAN GAN	KORPORASI	HAPP.19 I	P.21 I	HAPP.19 II	P.21 II	
1	2	3	4	5	6	7	8	9	10	11	12	13	14	15	16	17
1.	P. RAYA	LP/A/316/VII/RES.1.13./2019/KALTEN G/RES P. RAYA, TGL 24 JULI 2019	JLN. MAHIR MAHAR KM 6, LINGKAR LUAR KEL. SABARU KEC. SABANGAU KOTA P. RAYA	-	1	1	.....	1	-	1	-	-	-	-	-	-
		LI-19/VII/RES.1.13./2019, TGL 1 JULI 2019	JNN. PETUK KATIMPUN KEL. PETUK KATIMPUN KEC. JEKAN RAYA KOTA P. RAYA	1	-	1	0,5	-	-	-	-	-	-	-	-	-
		LI-20/VII/RES.1.13./2019, TGL 1 JULI 2019	JLN. TARUNG RIWUT KM 9, KEL. BUKIT TUNGAL KEC. JEKAN RAYA KOTA P. RAYA	1	-	1	2	-	-	-	-	-	-	-	-	-
		LI-26/VII/RES.1.13./2019, TGL 8 JULI 2019	JLN. MERDEKA KEL. BUKIT TUNGAL KEC. JEKAN RAYA KOTA P. RAYA	1	-	1	0,24	-	-	-	-	-	-	-	-	-
		LI/27/VII/RES.1.13./2019/RESKRIM, TGL 25 JULI 2019	JNN. YOS SUDARSO 17 KEL. MENTENG KEC. JEKAN RAYA KOTA P. RAYA	1	-	1	1	-	-	-	-	-	-	-	-	-
		LI/28/VII/RES.1.13./2019/RESKRIM, TGL 28 JULI 2019	JNN. YOS SUDARSO 17 KEL. MENTENG KEC. JEKAN RAYA KOTA P. RAYA	1	-	1	0,07	-	-	-	-	-	-	-	-	-
		.....	JLN. PASENDENG KEL. SABARU KOTA P. RAYA	1	-	1	3									
		.....	LINGKAR LUAR JLN. BADAQ UJUNG KEL. BUKIT TUNGAL KOTA P. RAYA	1	-	1	0,5									
		.....	JLN. KALIBATA KEL. MENTENG KEC JEKAN RAYA KOTA P. RAYA	1	-	1	0,5									
		.....	JLN. PERUMAHAN TEGAL SARI KM	1	-	1	0,5									

			10,5 (TJILIK RIWUT) KEL. BUKIT TUNGGAL KOTA P. RAYA													
		.....	JLN. MAHIR MAHAR (LINGKAR LUAR) KM 9 KEL. BUKIT TUNGGAL KEC. JEKAN RAYA KOTA P. RAYA	1	-	1	1									
		.....	JLN. YOS SUDARSO XVIII KEL. PALANGKA KEC. JEKAN RAYA KOTA P. RAYA	1	-	1	0,5									
		.....	JLN. BANTENG 49 KEL. BUKIT TUNGGAL KOTA P. RAYA	1	-	1	0,5									
		.....	KEL. PETUK KATIMPUN RT 04 RW II KOTA P. RAYA	1	-	1	0,5									
		.....	JLN. G.OBOS XIX KEL. MENTENG KEC. JEKAN RAYA KOTA P. RAYA	1	-	1	0,5									
		.....	JLN. PETUK KATIMPUN KEL. PETUK KATIMPUN KOTA P. RAYA	1	-	1	0,04									
		.....	JLN. TARUNG RIWUT KM 9 KEL. BUKIT TUNGGAL KOTA P. RAYA	1	-	1	1,5									
		.....	JLN. MATAL KEL. SABARU KEC. SABANGAU KOTA P. RAYA	1	-	1	0,08									
		.....	JLN. TINGANG XXIV KEL. BUKIT TUNGGAL KOTA P. RAYA	1	-	1	1,5									
		.....	JLN. MAHIR MAHAR KM 7 KEL. BUKIT TUNGGAL KEC. JEKAN RAYA KOTA P. RAYA	1	-	1	1,5									
		.....	JLN. TEMANGGUNG TAWA KEL. BUKIT TUNGGAL KOTA P. RAYA	1	-	1	1									
		.....	JLN. LINGKAR LUAR KM 8 KEL. BUKIT TUNGGAL KEC. JEKAN RAYA KOTA P.	1	-	1	3									

			RAYA														
		.....	JLN. JLN. CILIK RIWUT KM 10 MASUK JALAN TELAGA SARI	1	-	1	0,5										
		.....	JLN. LINGKAR LUAR PERTENGAHAN G. OBOS DAN YOS SUDARSO KOTA P. RAYA	1	-	1	0,5										
		.....	JLN. IR. SOEKARNO KEL. MENTENG KOTA P. RAYA	1	-	1	0,5										
		.....	JLN. MERDEKA KEL. BUKIT TUNGGAL KOTA P. RAYA	1	-	1	0,5										
		.....	JLN. RAFLESIA 2B KEL. BUKIT TUNGGAL KEC. JEKAN RAYA KOTA P. RAYA	1	-	1	0,5										
		.....	JLN. YOS SUDARSO SIMPANG JLN. MAHIR MAHAR KOTA P. RAYA	1	-	1	2										
		.....	LINGKAR LUAR PERTENGAHAN YOS SUDARSO DAN G. OBOS KEL. MENTENG KOTA P. RAYA	1	-	1	1										
		.....	JLN. KRANGGAN KEL. TANJUNG PINANG	1	-	1	0,5										
		.....	JLN. SUDIRMAN BELAKANG RPH KOTA P. RAYA	1	-	1	7										
		.....	JLN. SEMAR KEL. KALAMPANGAN KOTA P. RAYA	1	-	1	0,05										
		.....	JLN. BULUH MERINDU KEL. SABARU KOTA P. RAYA	1	-	1	2										
		.....	JLN. SAWANGAN PERBATASAN KEC. PAHANDUT DAN KEC. SABANGAU KOTA P. RAYA	1	-	1	2										
		.....	JLN. TALAWANG KEL. KALAMPANGAN KOTA P. RAYA	1	-	1	10										
		.....	JLN. RAMSES RT II KEL. TUMBANG TAHAI KOTA P. RAYA	1	-	1	0,01										
		.....	JLN. BERENG	1	-	1	5										

			BENGKEL KEL. KALAMPANGAN KOTA P. RAYA													
		.....	JLN. HIU PUTIH 21 KEL. BUKIT TUNGGAL DAN JLN. PANARUNG KEC. PAHANDUT KOTA P. RAYA	1	-	1	2									
		.....	JLN.JLN. PEPABRI KEL. PANARUNG, KEC. PAHANDUT KOTA P. RAYA	1	-	1	0,5									
		.....	JLN. BAGONG KEL. KALAMPANGAN KOTA P. RAYA	1	-	1	1									
		.....	JLN. SABANGAU KEL. SABARU KOTA P. RAYA	1	-	1	10									
		.....	JLN. TABAT KALSA KEL. SABARU KOTA P. RAYA	1	-	1	2									
		.....	JLN. ANGGREK KEL. KERENG BANGKIRAI KOTA P. RAYA	1	-	1	0,005									
		.....	JLN. BERENG BENGKEL KEC. SABANGAU KOTA P. RAYA	1	-	1	0,005									
		.....	JLN. TUMBANG TALAKEN KM 59, KEL. PETUK BUKIT, KEC RAKUMPIT	1	-	1	1									
		.....	JLN. YOGYAKARTA III (RTA MILONO) KEL. MENTENG KEC. KOTA P. RAYA	1	-	1	1									
		.....	JLN. TAMPUNG PENYANG UJUNG KEL. MENTENG KOTA P. RAYA	1	-	1	1									
		.....	JLN. LINGKAR LUAR SEBELUM PEREMPATAN JLN. YOS SUDARSO UJUNG SEBERANG KEL. MENTENG KEL. KERENG BANGKIRAI KOTA P. RAYA	1	-	1	1									
		.....	JLN. LINGKAR LUAR SEBERANG KEL. MENTENG KOTA P. RAYA	1	-	1	3									

		.....	JLN. MAHIR MAHAR 13 KEC. SABANGAU KOTA P. RAYA	1	-	1	0,5									
		.....	JLN. YOS SUDARSO 17 KEL MENTENG	1	-	1	1									
		.....	JLN. BERENG BENGKEL KEC. SABANGAU KOTA P. RAYA	1	-	1	1									
		.....	JLN. LETKOL CHR. BINTI KEL. LANGKAI KOTA P. RAYA	1	-	1	1									
		.....	JLN. YOS SUDARSO 17 KOTA P. RAYA	1	-	1	4									
		.....	JLN. LIDEN ARANG (CILIK RIWUT) KM 19 KEL. MARANG KEC. BUKIT BATU KOTA P. RAYA	1	-	1	1									
		.....	JLN. G.OBOS VIII, KEL. MENTENG KEC. JEKAN RAYA	1	-	1	20									
		.....	JLN. G. OBOS 20 F, KOTA P. RAYA	1	-	1	0,025									
		.....	JLN. HIU PUTIH LANJUTAN KM 4 5 DAN SIMPANG JLN. LINGKAR LUAR) KEC. JEKAN RAYA KOTA P. RAYA	1	-	1	7									
		.....	JLN. IR. SOEKARNO 1 KEL. MENTENG KEC. JEKAN RAYA KOTA P. RAYA	1	-	1	1									
		.....	JLN. MAHIR MAHAR 9 LINGKAR LUAR KEL. BUKIT TUNGGAL KOTA P. RAYA	1	-	1	2									
2.	KOBAR	LP/59/III/RES.5.5/2 019/KALTENG/RE S KOBAR, TGL ... MARET 2019	JLNN. P. BUN KOTAWARINGIN LAMA KM 7, KEL. MENDAWAI SEBERANG KEC. ARSEL KAB. KOBAR	-	1	1	0,06	1							1	
3.	KOTIM	LP/03/VII/2019/KAL TENG/RES KOTIM, TGL 01 JULI 2019	LAHAN USAHA I RT. 14/RW. 04 DESA. HANDIL SOHOR KEC. MENTAYA HILIR SELATAN KAB. KOTIM	-	1	1	0,3	1				1				



		LP/15/VII/2019/KAL TENG/RES KOTIM/SEK KETAPANG, TGL 07 JULI 2019	JLNN. MT. HARYONO BARAT KEL. MB. HULU KEC. MB. KETAPANG KAB. KOTIM	-	1	1	0,18	1		1						
		R/LI/40/VII/2019/R ES KOTIM/INTELKAM, TGL... 2019	.....	1	-	1	20									
4.	PULPI S	LP/10/VII/2019/KAL TENG/RES PULPIS/SEK SEBANGAU, TGL 27 JULI 2019	.....	-	1	1	1 HA	1		1						
		R/LI/40/VII/2019/R ES PULPIS/INTELKA M, TGL... 2019	.....	1	-	1	20									
		.....	DESA. TUMBANG NUSA KM 29,5 RT. 05 KEC. JABIREN RAYA KAB. PULANG PISAU	1	-	1	15									
		.....	DESA. BUNTOI RT. 11 KEC. KAHAYAN HILIR KAB. PULANG PISAU	1	-	1	10									
		.....	REY 35 DESA. GANDANG BARAT KEC. MALIKU KAB. PULANG PISAU	1	-	1	20									
		.....	STI HANDEL SAMPIT DESA. BUNTOI KEC. KAHAYAN HILIR KAB. PULANG PISAU	1	-	1	5									
5.	KATIN GAN	LP/L/15/VII/RES.1. 13./2019/SPKT/RE S KATINGAN/SEK KATINGAN TENGAH, TGL 31 JULI 2019	SEI KALIMATI DESA. SAMBA KATUNG KEC. KATINGAN TENGAH KAB. KATINGAN	-	1	1	1	1		1						
6.	RES LAINN YA	-	-	-	-	-	-	-	-	-	-	-	-	-	-	-
JUMLAH		<ul style="list-style-type: none"> <li>6 LP</li> <li>64 LI</li> </ul>	70 TKP	64	6	70	184,56 5	6	-	4	-	1	-	-	1	-

\*Sumber : Polda Kalteng

## 2.5. Satgas Watyankes

1) DATA ISPA KALTENG : -

2) Pelayanan kesehatan dari Dinkes Prov. Kalteng untuk Petugas Posko PDB Karhutla Prov. Kalteng di Posko Karhutla Prov. Kalteng.

3). Pembagian Masker di Gereja Hosana Jl. Jalak V. Kel Palangka Kec. Jekan Raya

### Dokumentasi

**Pembagian Masker Gratis ke Jemaat Gereja Hosana di Jl. Jalak V, Kel. Palangka, Kec. Jekan Raya, Kota Palangka Raya**



Demikian Laporan **POSKO Siaga Darurat KARHUTLA PROV. KALTENG**

Terima Kasih. Salam Tangguh....

Tanggal : Senin, 05 Agustus 2019  
Pukul : 07.00 WIB

-

#### **PUSDALOPS-PB BPBPK PROV. KALTENG**

Alamat : Jl. Tjilik Riwut Km. 2,5 Palangka Raya  
Telp/Faks : (+62536) 4260564  
WhatsApp : 0811-525-441/ 0811-525-442  
Email : pusalops.bpbpktg@gmail.com  
Website : -

Komandan Korem 102/Pjg  
Selaku Komandan Satgas  
PDB Karhutla Kalteng 2019

**Saiful Rizal, S.Sos**

Kolonel Arm NRP. 1920039031068