

# POSKO SATGAS KARHUTLA PROVINSI KALIMANTAN TENGAH



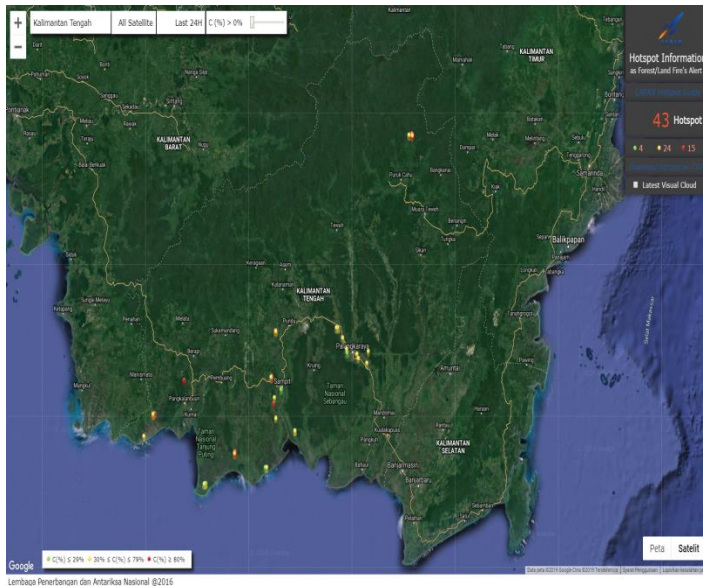
## LAPORAN HARIAN POS KOMANDO SIAGA DARURAT BENCANA ASAP AKIBAT KEBAKARAN HUTAN DAN LAHAN PROVINSI KALIMANTAN TENGAH TAHUN 2019

### I. Kondisi Terkini

#### 1.1. Hotspot

Perkembangan titik panas atau *hotspot* pada 07 s/d 08 Agustus 2019, pukul 07.00 s/d 07.00 WIB berdasarkan pantauan citra satelit Wilayah Provinsi Kalimantan Tengah sebagai berikut :

Citra Satellite Titik Hotspot Convidence 0 - 100 %



Jumlah Hotspot Harian Provinsi Kalimantan Tengah :  
selama 24 Jam

NO	KAB/KOTA	Terra, Aqua, SNPP	CONV %
1.	Barito Selatan		
2.	Barito Timur		
3.	Barito Utara		
4.	Gunung Mas		
5.	Kapuas		
6.	Katingan		
7.	Kota Palangkaraya	7	22-59
8.	Kotawaringin Barat	1	88
9.	Kotawaringin Timur	12	29-96
10.	Lamandau		
11.	Murung Raya	8	44-100
12.	Pulang Pisau	2	52-57
13.	Seruyan	8	Sep-88
14.	Sukamara	5	58-96
TOTAL		43	

### DATA SEBARAN HOTSPOT TERRA, AQUA DAN SNPP WILAYAH KALIMANTAN TENGAH DATA HOTSPOT JANUARI S/D 07 AGUSTUS 2019

Kabupaten/Kota	Bulan								Grand Total
	1	2	3	4	5	6	7	8	
Barito Selatan	3		2	3	13	9	119	75	224
Barito Timur					1		4	26	31
Barito Utara	2	3	2	2	7	2	10	0	28
Gunung Mas	1		2	1		1	10	5	20
Kapuas	1	9	4	6	12	9	73	60	174
Katingan		5	2	3	10	6	13	9	48
Kota Palangkaraya		1		2	6	3	208	294	514

Kotawaringin Barat	2	1	5	2	1	2	18	7	38
Kotawaringin Timur			1	5	4	9	204	140	363
Lamandau			1	4	3	1	8	3	20
Murung Raya		1	1	1	4		0	8	15
Pulang Pisau		2	1		6		352	102	463
Seruyan		2	3	2	4	4	116	87	218
Sukamara			1		7	6	34	15	63
<b>Grand Total</b>	<b>9</b>	<b>24</b>	<b>25</b>	<b>31</b>	<b>78</b>	<b>52</b>	<b>1169</b>	<b>831</b>	<b>2219</b>

\*Sumber Data : Lapan.go.id

**DATA KEJADIAN KEBAKARAN MULAI JANUARI S/D 07 AGUSTUS 2019**

No	Kab/Kota	Bulan								Kejadian (X)
		1	2	3	4	5	6	7	8	
1	Barito Selatan			1		1		6	6	14
2	Barito Timur							0	2	2
3	Barito Utara		1	1		3		8	2	15
4	Kapuas		1				1	2	3	7
5	Katingan					1		3	5	9
6	Kotawaringin Barat			5	2		6	16	3	32
7	Kotawaringin Timur			6	2		2	25	37	72
8	Lamandau	2		4			1	6	4	17
9	Murung Raya					2		1	3	6
10	Palangka Raya	1				1	16	226	121	365
11	Pulang Pisau							42	26	68
12	Seruyan							13	8	21
13	Sukamara						1	5	3	9
14	Gunung Mas							1	0	1
<b>Grand Total</b>		<b>3</b>	<b>2</b>	<b>17</b>	<b>4</b>	<b>8</b>	<b>27</b>	<b>354</b>	<b>223</b>	<b>638</b>

\*Sumber Data : Group WA Karhutla Kalteng 2019

**DATA LUAS KEBAKARAN MULAI JANUARI S/D 07 AGUSTUS 2019**

No	Kab/Kota	Bulan								Luas (Ha)
		1	2	3	4	5	6	7	8	
1	Barito Selatan			4,5		1		19,39	20,37	45,26
2	Barito Timur							0	0	0
3	Barito Utara		2	1		7,01		9,3	1,5	20,81
4	Kapuas		0,05				0,01	6	10,1	16,16
5	Katingan					4		1,7	11,03	16,73
6	Kotawaringin Barat			13	2,01		17	37,52	7,5	77,03
7	Kotawaringin Timur			1,91	1,52		2,85	90,28	118	214,56
8	Lamandau	0,5		14,97			0,4	5,15	7,45	28,47
9	Murung Raya					0,52		0,5	3,4	4,42
10	Palangka Raya	1				3	22,93	449,64	312,58	789,15
11	Pulang Pisau							221,94	140	361,94
12	Seruyan							312,2	118	430,2

13	Sukamara							7	3	10
14	Gunung Mas							2	0	2
Grand Total		1,5	2,05	35,38	3,53	15,53	43,19	1162,62	752,93	2016,73

\*Sumber Data : Group WA Karhutla Kalteng 2019

### 1.1. Indeks Standar Pencemaran Udara (ISPU)

Kualitas udara di seluruh AQMS / Sistem Monitoring Kualitas Udara di Provinsi Kalimantan Tengah menunjukkan Kategori dengan indikator Baik (good), sedang (moderate), tidak sehat (unhealthy), sangat tidak sehat (very unhealthy) dan berbahaya (hazardous) seperti terlihat pada tabel berikut pukul 07.00 WIB.

BAIK 0 - 50		SEDANG 51 - 100		TIDAK SEHAT 101 - 199		SANGAT TIDAK SEHAT 200 - 299		BERBAHAYA 300 - 3000	
LOKASI		BMKG Palangka Raya	KLHK Palangka Raya		BMKG-SMT Kab. Kotawaringin Timur		BMKG-PKN Kab. Kotawaringin Barat		BMKG-MUARATAWEH Kab. Barito Utara
ISPU / PM10		57	101		-		-		-

### 1.2. Jarak Pandang (Visibility)

Data visibility pada hari Rabu, 07 Agustus 2019. Pkl 14.00 WIB

LOKASI	VISIBILITY
Pangkalan Bun	- Km
Sampit	- Km
Palangka Raya	- Km
Buntok	- Km
Muara Teweh	- Km

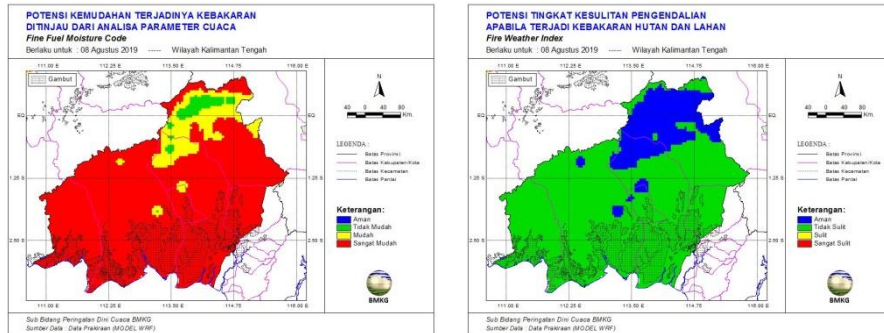
### 1.3. Prakiraan Cuaca

a. Kondisi cuaca hari Kamis, 08 Agustus 2019. Pkl 07.00 WIB Pantauan BMKG dilaporkan sebagai berikut :

No	Data	BMKG Palangka Raya	BMKG Palangkalan Bun	BMKG Sampit	BMKG Buntok	BMKG Muara Teweh
1	Arah Angin	selatan	Calm	Calm	Calm	Calm
2	Kecepatan Angin	16 km/jam	Calm	Calm	Calm	Calm
3	Cuaca	Asap	Cerah berawan	Kabaut/embun	Cerah berawan	Udara kabur
4	Jarak Pandang	2 km	8 km	200 m	8 km	5 km

\*Sumber Data BMKG

- b. Analisis Potensi Kemudahan Terjadi Kebakaran (FFMC) berlaku untuk hari Kamis, 08 Agustus 2019. Pantauan BMKG dilaporkan sebagai berikut :  
 Analisis tingkat kemudahan terjadinya Kebakaran di wilayah Kalteng. Untuk kategori “Sangat Mudah Terbakar dan Sangat Sulit Pengendaliannya” Berwarna Merah.



- c. Pantauan Tinggi Muka Air dan Kelembaban Tanah :

NO.	KABUPATEN	KECAMATAN	LOKASI	KODE	TMA (M)	SM (%)
1	2	3	4	5	6	7
1.	Kapuas	Matangai	Katunjung	BRG 12	-0,98	247,84
2.	Kapuas	Matangai	Katunjung	BRG 13		
3.	Kapuas	Matangai	Katunjung	BRG 14		
4.	Kapuas	Matangai	Sei Ahas	BRG 15		
5.	Kapuas	Kapuas Barat	Anjir Kalampan	BRG 11	-1,78	36,04
6.	Pulang Pisau	Kahayan Tengah	Bukit Liti 1	BRG 621103-01	-0,92	3,84
7.	Pulang Pisau	Kahayan Tengah	Bukit Liti 2	BRG 621103-02	-1,06	14,87
8.	Pulang Pisau	Kahayan Tengah	Bukit Liti 3	BRG 621103-06	-0,44	48,37
9.	Pulang Pisau	Kahayan Tengah	Sigi	BRG 621103-03	-0,83	3,74
10.	Pulang Pisau	Kahayan Tengah	Bukit Rawi	BRG 621103-04	-0,93	31,32
11.	Pulang Pisau	Kahayan Tengah	Tanjung Sangalang	BRG 621103-05	-1,21	45,88
12.	Palangka Raya	Sabangau	K. Bangkirai 1	BRG 627104-0		
13.	Palangka Raya	Sabangau	K. Bangkirai 2	BRG 627104-0		
14.	Palangka Raya	Sabangau	TN Sabangau 1	BRG 627104-0		
15.	Palangka Raya	Sabangau	TN Sabangau 2	BRG 627104-0	-0,94	10,82
16.	Palangka Raya	Sabangau	TN Sabangau 3	BRG 627104-0		
17.	Pulang Pisau	Jabiren Raya	Tanjung Taruna	KALTENG1	-1,06	-3,9
18.	Pulang Pisau	Jabiren Raya	Tanjung Taruna	BRG 627104-06	-0,97	7
19.	Pulang Pisau	Jabiren Raya	T. Nusa	IJ1		
20.	Pulang Pisau	Jabiren Raya	Pilang 1	BRG 621107-04		
21.	Pulang Pisau	Jabiren Raya	Pilang 2	BRG 621107-08	-0,85	32,52
22.	Pulang Pisau	Jabiren Raya	Jabiren 1	BRG 621107-05	-0,83	33,42
23.	Pulang Pisau	Jabiren Raya	Jabiren 2	BRG 621107-06	-1,06	28,27
24.	Pulang Pisau	Jabiren Raya	Saka Kajang	BRG 621107-02	-0,74	27,71
25.	Pulang Pisau	Jabiren Raya	Henda 2	BRG 621107-07	-1,1	12,97
26.	Pulang Pisau	Jabiren Raya	Henda 1	BRG 621107-01	-0,78	36,89
27.	Pulang Pisau	Jabiren Raya	Garung	BRG 621107-03	-0,78	38,71
28.	Pulang Pisau	Kahayan Hilir	Gohong	BRG 621105-01		
29.	Pulang Pisau	Kahayan Hilir	Kalawa	BRG 621105-02	-0,99	17,56
30.	Pulang Pisau	Kahayan Hilir	Mentaren 1	Batok2		
31.	Pulang Pisau	Kahayan Hilir	BT-Buntoi	Kecil2		
32.	Pulang Pisau	Kahayan Hilir	Buntoi	BRG 621105-03	-1,33	22,99
33.	Pulang Pisau	Pandih Batu	Talio Hulu	BRG 621101-01	-0,31	70,28
34.	Pulang Pisau	Pandih Batu	Dandang	BRG 621101-02	-0,65	51,39
35.	Pulang Pisau	Sebangau Kuala	Paduran Sebangau	IJ2		
36.	Pulang Pisau	Sebangau Kuala	Paduran Mulya	Kecil1		
37.	Pulang Pisau	Sebangau Kuala	Sebangau Jaya	Batok1		
38.	Pulang Pisau	Sebangau Kuala	Medura	BRG 621108-01	-1,23	17,94
39.	Sukamara	Sukamara	Sungai Tabuk	BRG 620801-01		

40.	Sukamara	Sukamara	Sungai Cabang Barat	BRG 620801-02		
41.	Kotawaringin Timur	Kotawaringin Timur	Jaya Kelapa	BRG_620208_01		
42.	Kotawaringin Timur	Kotawaringin Timur	Bapinang Hilir	BRG_620209_01	-1,19	203,91

## II. Upaya Yang Telah dilakukan

### 2.1. Satgas Udara :

#### a. Rekapitulasi Water Bombing Helikopter

NO	HELIKOPTER	SORTI (x)	BOMBING (x)	Total Jam Terbang
1	2	3	4	6
1.	MI-17 UR- APT	19	541	56 jam 43 menit
2.	MI-8 RA 22747	5	123	15 jam 25 menit
3.	MI-8 UR- VBE	8	176	23jam 43 menit
4.	MI-8-MTV-1 (Reg UP-MI 852)	5	127	21 jam 03 menit
5.	MI-8-MTV-1 (Reg UP-MI 813)	9	188	2 jam 35 menit
6.	MI-8-MTV-1 (Reg UP-MI 862)	9	177	2 jam 48 menit
7.	KA 32 C UR – CIQ	12	276	56 jam 43 menir
8.	Patroli PK-FGS BK 117	6	0	11 jam 25 menit
Grand Total		73	1608	

#### b. Kegiatan Water Bombing Helikopter

NO	PESAWAT	WATER BOOMBING				Ket.
		SORTI	WB	LITER	Jumlah	
1.	MI-17 UR- APT	1	48	4000	192.000	<b>Sorti 1</b> Koordinat: 02°17'42.46"S 114°00'12.53"E Radial: 139° Distance: 6 NM END : 04.00 Z ATD : 04.55 Z ETA : 08.20 Z ATA : 08.02 Z Route : PKY-Klampangan(SAS)-PKY Missi : Water bombing by BNPB Pilot : capt.sergiy ovsiyenko Onboard: HLO: - Widdy Remark : Total wb 48x4000=192.000 Liter Air,Api sebagian Padam,area masih berasap,Luas area HS -+20 Ha,total jam terbang 56 jam 43 menit
2.	MI-8 RA 22747					Bandara Tjilik Riwt Palangka Raya
3.	MI-8 UR- VBE	1	40	4000	160.000	<b>Sorti 1</b>

						<p>Koordinat: S 2°16'27 E 113°52'36  R = 235°  D = 5 Nm  END : 04.00 Z  ATD : 02.42 Z  ETA : 05.45 Z  Route :PKY-Kereng Sebangau(SAS)-PKY  Missi : Water bombing by BNPB  Pilot : capt.Olesandr lefmenko  Onboard:  HLO:  - Reza  Remark :  Total Wb 40 x 4.000 =160.000 liter air, hs di lokasi api sebagian padam dan masih berasap, luas area +15 ha.</p>
		1	24	4000	96.000	<p>Sorti 2  Koordinat:  S 2°15'19  E 113°54'05  R = 236°  D = 3 Nm    Alternate :Bukit Tunggal  Koordinat :  02°08'54"S  113°49'51"E  R 303  D 9 Nm  Route :PKY-Jl.Soekarno-Bukit tunggal(SAS)-PKY  Missi : Water bombing by BNPB  Pilot : capt.Olesandr lefmenko  Onboard:  HLO:  - Reza  Pax  - Ofah BNPB  Remark :  Bombing di area Jl.Soekarno 17 Wb dan Bukit Tunggal 7 Wb.Total wb 24 x 4.000 =96.000 liter air,hs di lokasi 1 api padam asap menipis dan hs 2 api belum padam,luas area ± 15 ha.Total jam terbang saat ini 23 jam 43 menit.</p>
4.	MI-8-MTV-1 UP-MI 852	1	24	4000	96.000	<p><b>Sorti 1</b>  Koordinat: 02°17'42.46"S  114°00'12.53"E  Radial: 139°  Distance: 6 Nm  END : 04.00 Z  ATD : 01.11 Z  ETA : 04.20 Z  Route : PKY- Kalampanan (SAS)-PKY</p>

						Missi : Water bombing by BNPB Pilot : capt.Alexandr Chebotkin Onboard: HLO: - Afrian Laksa Bintang REMARK : Total Wb 24 x 4.000 = 96.000 liter air, hs di lokasi api belum padam, luas area + 20 ha.
		1	28	4000	112.000	<b>Sorti 2</b> Koordinat: 02°13'15.9"S 113°52'19.9"E Radial: 272° Distance: 5 Nm END : 04.00 Z ATD : 05.16 Z ETA : 08.20 Z Route : PKY- yosudarso, Jekan Raya(SAS)-PKY Missi : Water bombing by BNPB Pilot : capt.Alexandr Chebotkin Onboard: HLO: - Afrian Laksa Bintang Remark : Total Wb 28 x 4.000 =112.000 liter air, hs di lokasi api belum padam, luas area ± 15 ha. Total jam terbang saat ini 21 jam 3 menit.
5.	MI-8-MTV-1 UP-MI 813 (Reposisi di Kab. Kotim)	1	32	4000	128.000	<b>Sorti 1</b> SE : 01 : 02 UTC ATD : 01 : 10 UTC ETA : 04 : 00 UTC ATA. : 05 : 06 UTC SDE. : 05 : 07 UTC FSC : SH0334 POB : 4 PIC : Leonid Chugaynov CP : Valerii Selekho FE : Akbarjan Dadabayev HLO. : Vendy Hardjono Route. : SMQ - SUNGAI BAKAU - SMQ Coordinat :03° 18'34"S 112° 44'39"E Radial : 196° Distance : 50 NM Remark : After 32x WB titik api berkurang dan masih berasap, luas area sekitar 15ha.
		1	28	4000	112.000	<b>Sorti 2</b> Pilot : Leonid Chugaynov Co Pilot : Valerii Selekho

						<p>Flight Eng : Akbarjan  Dadabayev  HLO :  - Vendy  - Kopda Rafli (Kodim)  - Suprpto (Kapos Sarnas Sampit)  Mission : Water  Boombing  Sasaran : Desa Sungai  Bakau, Seruyan Hilir (Lanjutan)  Koordinat : 03° 18'34"S  112° 44'39"E  Radial : 1960  Distance : 50 NM  ATD SMQ : 06.40 UTC  ATA SMQ : 10.07 UTC  Total JT : 03.27  Total WB : 28 x  Est Area : 15 Ha  Hasil : TITIK API  BELUM PADAM  Pemilik Lahan : Informasi  dari Wadansatgas Karhutla BPBD Kab.  Seruyan  an. Agung Sulistiyono, SH., MSM  bahwa Lahan tersebut milik  PT. Rimbun Seruyan (HTI).</p>
6.	MI-8-MTV-1 UP-MI 862 (Reposisi di Kab. Kotim)	1	17	4000	68.000	<p><b>Sorti 1</b>  ENG START : 02.14 UTC  ATD : 02.29 UTC  ETA : 05.29 UTC  ATA : 05.33 UTC  SDE : 05.36 UTC  POB : 8  PIC : Nurlan Assanaliyev  CP : Yerzhan Daldybayev  FE : Sergey Snissar  HLO : Khoirul  POB : LETDA FERRY A  (DANSUB SATGAS UDARA  SAMPIT)  POB : AKP BONI (POLRES  KOTIM)  POB : BRIPKA NOTHI H  (POLRES KOTIM)  POB : SERDA PARMIN (AU)  Remark : Water Bombing  Route : SMQ - P.HANAUT, DESA  SERAMBUT - SMQ  Remark : 17x wb, titik api berkurang  dan masih berasap, luas area sekitar 12  hektar.  S 2 58 19  E 113 07 57  R = 161  D = 30 NM</p>



						FSC: SH0335
7.	KA 32 C UR – CIQ	1	48	4000	192.000	<b>Sorti 1</b> Koordinat: 02°17'42.46"S 114°00'12.53"E Radial: 139° Distance: 6 NM END : 04.00 Z ATD : 04.55 Z ETA : 08.20 Z ATA : 08.02 Z Route : PKY-Klampangan(SAS)-PKY Missi : Water bombing by BNPB Pilot : capt.sergiy ovsiyenko Onboard: HLO: - Widdy Remark : Total wb 48x4000=192.000 Liter Air,Api sebagian Padam,area masih berasap,Luas area HS -+20 Ha,total jam terbang 56 jam 43 menit
8.	Patroli PK-FGS BK 117					<b>Sorti 1</b> END : 02.30 Z ATD : 00.48 Z ETA : 02.40 Z Route :PKY- P.Ketimpun- Jl soekarno-Kahayan kuala- Mantangai- Jabiren-PKY Missi : Patroli Karhutla by BNPB Pilot : capt.Rachmad EOB : Oyong D HLO: Tyo Onboard: Pax: Prd Arbianto(Satgas Udara) Remark: Ditemukan Hs di route patroli
						<b>Sorti 2</b> END : 02.30 Z ATD : 05.10 Z ETA : 01.15 Z Route :PKY-Tj.sanggalang-Danau tundai-kameloh-Taruna-manduhara-PKY Missi : Patroli Karhutla by BNPB Pilot : capt.Rachmad EOB : Oyong D HLO: Tyo Onboard: Pax: - AKBP Timbul S (Kapolresta) -Mayor Wiyanto (Kasdim) -Mayor Heru ( Danramil kota) -Iptu Robertus

					<p>-Ofah ( BPBD)</p> <p>-Peno (BPBD)</p> <p>Remark:</p> <p>Tj singgalang Nihil HS, danau tundai nihil, Taruna dan manduhara ditemukan HS di daerah tersebut.</p> <p>Hasil pantauan Patroli Udara :</p> <ul style="list-style-type: none"> <li>- Petuk Ketimpun jarak pandang minim</li> <li>- Kereng Bangkirai terdapat banyak HS besar</li> <li>- Bantanahan Kab. Pulpis area clear</li> <li>- Kereng Bangkirai selatan area clear</li> <li>- Parabingan Pangkuh HS mulai ada yang terbakar</li> <li>- Buntoi, Pulang Pisau HS cukup besar</li> <li>- Taruna HS sangat besar</li> <li>- Ada 3 HS Ketimpun Kec. Mentangai</li> <li>- Maduhara HS besar</li> </ul>
--	--	--	--	--	---

### Dokumentasi

#### SATGAS UDARA Patroli Udara



Sorti 1






Sorti 2



**Giat Water Bombing**  
Helly WB MI-8-MTV-1 UP-MI 813  
Kab. Seruyan





Helly WB MI-8-MTV-1 UP-MI 852

Sorti 1

Kota Palangka Raya



12

Sorti 2



Helly KA 32 C UR – CIQ

Sorti 1

Kab. Pulang Pisau



Sorti 2



Helly WB MI-8 MSB UR- VBE

Sorti 1

Kota Palangka Raya



Sorti 1



Helly WB MI-7 UR- APT

Sorti 1

Kota Palangka Raya



### Teknologi Modifikasi Cuaca (TMC)

#### a. Rekapitulasi Teknologi Modifikasi Cuaca (TMC)

No	Pesawat	TMC		Lokasi
		Sorti	Garam (Kg)	
1.				
Jumlah				

#### b. Kegiatan Teknologi Modifikasi Cuaca (TMC)

No	Pesawat	TMC		Lokasi
		Sorti	Garam (Kg)	
1.				

## 2.2. Satgas Darat

### A. Satgas Darat Gabungan

1. BPB-PK Prov. Kalteng dan Dishut Prov. Kalteng melakukan pemantauan kejadian kebakaran.
2. Kodim Se-Kalteng melakukan Patroli dan Sosialisasi.
3. Polres Seluruh Kabupaten/Kota melakukan Patroli dan Sosialisasi.
4. BPBD Seluruh Kabupaten/Kota melakukan Patroli dan Sosialisasi.
5. Manggala Agni, TNI, Polri dan Tokoh Masyarakat melakukan patroli terpadu di Desa Rawan kebakaran Hutan dan Lahan di Prov. Kalteng.

### Rekap Kejadian Harian Tanggal 07 Agustus 2019

No	Kab/Kota	Kejadian	
		Jumlah	Luas (Ha)
1	Barito Selatan		
2	Barito Timur		
3	Barito Utara		
4	Kapuas		
5	Katingan		
6	Kotawaringin Barat		
7	Kotawaringin Timur	7	12
8	Lamandau	1	1,71
9	Murung Raya		
10	Palangka Raya	13	21,3
11	Pulang Pisau	4	23
12	Seruyan	1	15
13	Sukamara		
14	Gunung Mas		
Grand Total		26	73,01



NO	KEGIATAN	PEMADAMAN			PERSONIL/ PERALATAN	PELAPOR
		Pemadaman	Patroli	Pencegahan		
1.	<b>POSKO PDB KARHUTLA PROV. KALTENG</b> <b>(Status Siaga Darurat Karhutla)</b>  Posko Induk (Dukungan di Kota Palangka Raya) 1) Kegiatan : Sosialisasi Karhutla 2) Deskripsi: Sosialisasi tentang Pencegahan dan Penanganan Karhutla melalui Pengeras Suara		√	√	<b>Personil :</b> Tim Posko PDB Karhutla Prov. Kalteng	Posko PDB Karhutla Prov. Kalteng  <div>15</div>
	A. Posko Induk Prov. Kalteng (Dukungan pemadaman karhutla di Kota Palangka Raya)  <b>Lokasi I</b> 1) Pemadaman Lanjutan : Jl. Rungan, Kel. Menteng, Kec. Jekan Raya (co. 2.2249588S 113.8828263E) - Deskripsi : Info Bid. Operasi dan direspon oleh Regu Pemadam Posko untuk melakukan pemadaman. - Jenis tanah : Gambut - Pemadaman didukung Helly Water Bombing - Luas terbakar : ± 5 Ha  <b>Lokasi II</b> 1) Lokasi : Gurame, Kel. Palangka, Kec. Jekan Raya (co. 2.21298256S 113.87953699E) - Deskripsi : Info dari Bid. Operasi direspon oleh Tim Posko Karhutla regu 1 untuk melakukan pemadaman. - Jenis tanah : - - Luas terbakar : - (Terusan dari Jl. Rungan)  <b>Lokasi III</b> Alamat ; Jl.Cilik Riwut Km 12,5 Kel ; Bukit tunggal Kec ; jekan raya Kota: Palangka raya -Waktu pemadaman ; 18:40 wib - Selesai pemadaman 19:45 wib - luas pemadaman <b>1.0 hektar</b> -Status lahan ; Tanah kosong -Sumber air ; Tangki BPBD Prov -Tipe Kebakaran ; Atas dan Bawah -Tipe tanah ; gambut tebal - Vegetasi ; semak belukar, ilalang pohon akasia.  Deskripsi	√			<b>Lokasi I</b> 1) Personil : - Tim Pemadam Karhutla Posko : 1 regu 2) Alkap : - Mesin Portable lengkap  <b>Lokasi II</b> 1) Personil : - Tim Posko Prov. Kalteng : 1 regu 2) Alkap : - Mesin Portable Lengkap : 1 unit  <b>Lokasi III</b> Sumber daya ; - BPK Borneo (Regu malam) = 7 Orang - Pusdalops = 4 Orang - TSAK Bukit Tunggal = 8 Orang - POLRI = 1 Orng  Peralatan - Mobil Pick up = 2 Buah - Mobil Tangki BPBD Prov = 2 Buah - Mesin Shibaura Lengkap = 1 Buah - slang 1.5 = 3 roll - slang 2.5 = 2 roll - Konektor 2.5 ke 1.5 = 1 buah - Nozel 1.5 = 2 Buah - HT = 2 buah  <b>Lokasi IV</b> Sumber daya ; - pusdalop =3 org - Warga :2 orang -TNI =2 orang Borneo =7 orang	Tim Pemadam Karhutla Posko Induk Prov. Kalteng

<p>pukul 18:40 wib Tim menerima informasi dari pak japalmen bahwa di Jln Cilik Riwut Km. 12,5 lanjutan siang terjadi karhutla mendekati permukiman dan. segera TIM Regu piket malam Bpk Borneo merespon dan langsung meluncur ke tkp untuk melakukan pemadaman dan pemblokiran .</p> <p>Hasil Api padam .</p> <p><b>Lokasi IV</b> Alamat ; jln Rt milono belakang Deler honda trio jaya . Kel ; Panarung Kec ; pahandut Kota: Palangka raya -Waktu pemadaman ; 19 : 30 wib - Selesai pemadaman 0 : 31 wib - luas yg di padamkan = NIHIL .alasanya Tim berusaha naikan sumber air dari sumur bor tdk berhasil,ad tandon sumber air bawah tanah milik deler honda trio jaya motor cm mampu menyuplai 10 menit . - luas yang terbakar = lanjutan . -Status lahan ; Tanah kosong -Sumber air ; sumur bor -Tipe Kebakaran ; bawah/ atas -Tipe tanah ; gambut tebal - Vegetasi ; semak belukar,Ilalang pohon akasia.</p> <p>Deskripsi berdasarkan laporan dari warga atas nama bpk yanto penjual buah , dengan alamat jln Rt Milono, sebelum bundaran burung belakang deler honda trio jaya motor ,api kembali menyala semakin dekat dengan rumah warga dgn jarak sekitar 8 meter dari titik api . Tim regu posko piket malam merespon dan meluncur ke tempat kejadian,untuk melakukan pemadaman .</p> <p>Hasil Api belum padam . Terkendala oleh sumber air dari sumur bor tdk bisa di sedot , tim tdk berhasil .</p>			<p>Peralatan Mobil pic up =2 unit . - Mesin alkon = 1buah - mesin shibura = 1bh -Mesin honda=1 buah . - slang 1.5 =4 roll - slang 2.5= 4 roll - Konektor Y 2.5 = 1 bh - nosel 1.5 = 2 buah - HT:1 buah</p>	
<p>B. Pos Lapangan 1 Prov. Kalteng (Dukungan pemadaman karhutla di</p>	<p>√</p>		<p><b>Lokasi I</b> 1) Personil :</p>	<p>Tim Pemadam Karhutla</p>



<p>Kota Palangka Raya)</p> <p><b>Lokasi I</b>  1) Pemadaman Karhutla Lanjutan: Jl. Adonis Samad, Kel. Langkai, Kec. Pahandut (co. -2°14'56,316"S 113°55'18,852"E)  - Waktu kebakaran : -  - Waktu pemadaman : 09.10 WIB  - Selesai pemadaman : 14.00 WIB  - Sumber air : air parit  - Tipe Kebakaran : atas/bawah  - Tipe tanah : gambut dalam  - Vegetasi : Semak Belukar Kering dan Pembuangan Sampah  - Luas terbakar dipadamkan : ± <b>0,2 Ha</b></p> <p><b>Lokasi II</b>  1) Pemadaman Karhutla Lanjutan: Jl. Ir. Soekarno (masuk Jl. Talampe), Kel. Menteng, Kec. Jekan Raya (co. -2°14'51,99864"S 113°53'56,27796"E)  - Waktu kebakaran : -  - Waktu pemadaman : 09.30 WIB  - Selesai pemadaman : 15.30 WIB  - Status lahan : Tanah kosong  - Sumber air : sumur bor warga  - Tipe Kebakaran : atas/bawah  - Tipe tanah : gambut dalam  - Vegetasi : semak belukar, ilalang, pohon akasia dan pohon galem  - Luas terbakar dipadamkan : ± <b>1 Ha</b></p>			<p>- Poslap 1 , Regu 1 = 6 Org  - TNI = 3 Org  - Polisi  - Satpol PP = 1 Org  - Dandru Poslap 1 regu.1 = 1 Org  2) Alkap :  - Mesin Shibura Lengkap = 1 Buah  - Mesin Robin = 1 Buah  - Selang 1.5 = 5 Roll  - Selang 2.5= 5 Roll  - Konektor 2.0 ke 1.5 = 2 buah  - Nozel 1.5 = 1 buah  - HT = 2 buah  - Mobil Pick Up = 1 Unit</p> <p><b>Lokasi II</b>  1) Personil :  - Poslap 1 regu III = 6 org  - Poslap 1 regu II = 3 orang  - Kapal Kemanusiaan AMCF = 3 org  - Danru = 2 org  - TNI = 4 org  - Satpol PP = 1 org  2) Alkap :  - 1 unit pickup BPK Sethadji  - 1 unit pickup BPK Laskar Kahayan  - 1 unit motor trail  - 2 unit mesin robin  - Selang 1.5" = 3 roll  - Selang 2" = 10 roll  - Nozel 2" = 2 buah  - Radio HT = 3 unit</p>	<p>Poslap 1 Prov. Kalteng</p>
<p>C. Pos Lapangan 2 Prov. Kalteng (Dukungan pemadaman karhutla di Kota Palangka Raya)</p> <p><b>Lokasi I</b>  <b>Pemadaman lanjutan</b>  Alamat : Jln.cilik riwut km. 16,400 sebelah kiri  Kel : bukit tunggal  Kec : Jekan Raya  Kota: Palangka Raya  Waktu Kebakaran : 08.00 wib  Waktu Pemadaman : 09.00 Wib  Luas Terbakar : Kurang Lebih <b>5 Hektar</b>  Berhasil di Padamkan 1 hektar  Status Lahan : Tanah Kosong  Sumber Air : kolam galian pasir</p>	<p>√</p>		<p><b>Lokasi I</b>  Sumber Daya :  - Poslap 2 , Regu 1 = 8 Orang  - Polri = 1 org  - TNI = 1 Org  - Dandru Poslap 2 = 1 Orang</p> <p>Peralatan :  - Mesin shibura besar lengkap= 1 bh</p> <p>- Selang 1.5 = 12 Roll  - Selang 2.5= 14 Roll  - Konektor 2.5 ke 1.5 = 1 buah  - Nozel 1.5 = 2 buah</p>	<p>Tim Pemadam Kahutla Poslap 2 Prov. Kalteng</p>

<p>Tipe Kebakaran : Kebakaran Atas Dan Bawah Tipe Tanah : Gambut Dalam Vegetasi : Semak Belukar Kering dan Akasia</p> <p>Deskripsi : Sesuai arahan bag. Operasi pada breving pagi Api Padam : 17.10 Wib</p> <p><b>Lokasi II</b> <b>Pemadaman lanjutan</b> Alamat : Jln.Jalan damang bustaf erang km 13. Kel : Bukit Tunggal Kec : Jekan Raya Kota: Palangka Raya Waktu Kebakaran : 09:30Wib Waktu Pemadaman : 10.15 Wib Luas Terbakar : Kurang Lebih <b>3.5Hektar</b> Berhasil di Padamkan 1 Hektar Status Lahan : Tanah Kosong Sumber Air : Air pengeringan Tipe Kebakaran : Kebakaran Atas Dan Bawah Tipe Tanah : Gambut Dalam Vegetasi : Semak Belukar Kering</p> <p>Deskripsi : Regu 3 ,Poslap 2 di Posko Pemadaman Lanjutan di Jalan damang bustaf erang KM.13 Sesuai Instruksi brifing pagi poslap 2, Kemudian Unit Regu 3 Meluncur Mendatangi TKP, Melakukan Pemadaman Di Lokasi Tersebut, Api Padam : 11.50 Wib</p> <p><b>Lokasi III</b> Alamat : Jln.Km.12 jalan masuk kuburan Kel : Bukit Tunggal Kec : Jekan Raya Kota: Palangka Raya Waktu Kebakaran : 12:00Wib Waktu Pemadaman : 12.14Wib Luas Terbakar : Kurang Lebih 4Hektar Berhasil di Padamkan <b>2 Hektar</b> Status Lahan : Tanah Kosong Sumber Air : Air pengeringan,bantuan tangki PDAM,BPBD,WATER CANON,Dan HELIKOPTER</p>				<p>- HT = 5 buah - Mobil Pick Up = 1 Unit - Roda Dua = 2 Unit</p> <p><b>Lokasi II</b> Sumber Daya : - Poslap 2 , Regu 3 = 8 Orang - TNI = 0 Orang - Satpol PP = 1 Orang - Dandru Poslap 2 regu 3= 1 Orang</p> <p>Peralatan : - Mesin Honda Lengkap = 1 Buah</p> <p>- Selang 1.5 = 4 Roll - Selang 2.0 = 0 Roll - Selang 2.5= 0 Roll - Konektor 2.5 ke 2.0 = 0 buah - Konektor 2.0 ke 1.5 = 1 buah - Nozel 1.5 = 1 buah - HT = 6 buah - Mobil Pick Up = 1 Unit - Roda Dua = 1 Unit</p> <p><b>Lokasi III</b> Sumber Daya : - Poslap 2 , Regu 3 = 8 Orang - TNI = 6 Orang - Polri = 10 Orang - Satpol PP = 1 Orang - Dandru Poslap 2 regu 3= 1 Orang</p> <p>Peralatan : - Mesin Honda Lengkap = 1 Buah</p> <p>- Selang 1.5 = 5 Roll - Selang 2.0 = 0 Roll - Selang 2.5= 0 Roll - Konektor 2.5 ke 2.0 = 0 buah - Konektor 2.0 ke 1.5 = 1 buah - Nozel 1.5 = 1 buah - HT = 6 buah - Mobil Pick Up = 1 Unit - Roda Dua = 1 Unit</p>	
---	--	--	--	---	--

	<p>Tipe Kebakaran : Kebakaran Atas Dan Bawah Tipe Tanah : Gambut Dalam Vegetasi : Semak Belukar Kering</p> <p>Deskripsi : Regu 3 ,Poslap 2 di Posko Pemadaman Lanjutan di Jalan masuk kuburan KM.12 Sesuai Instruksi poslap 2, Kemudian Unit Regu 3 Meluncur Mendatangi TKP, Melakukan Pemadaman Di Lokasi Tersebut, Api Padam : 17.20.Wib</p> <p><b>Lokasi IV</b> Alamat : Jln.Km.12 depan/ lanjutan kebakaran siang. Kel : Bukit Tunggal Kec : Jekan Raya Kota: Palangka Raya Waktu Kebakaran : 17.00Wib Waktu Pemadaman : 17.30 Wib Luas Terbakar : 50 x 50 Berhasil di Padamkan 20x50 Status Lahan : Tanah Kosong Sumber air : truks tanki bpbpk Tipe Kebakaran : Kebakaran Atas Dan Bawah Tipe Tanah : Gambut sedang Vegetasi : Semak Belukar Kering</p> <p>Deskripsi : Regu 1 ,poslap 2 mendapat laporan dari masyarakat, kebakaran d alamat tsb, dan melakukan pemadaman dg mendatangkan truks tanki BPBPK Api Padam : 19.00.Wib</p>				<p><b>Lokasi IV</b> Sumber Daya : - Poslap 2 , Regu 1 = 8 Orang - poslap induk 12 org - Polri = 1 Orang</p> <p>Peralatan : - Mesin shibura Lengkap = 1 Buah</p> <p>- Selang 1.5 = 5 Roll - Selang 2.5= 3 Roll - Konektor 2.5 ke 1.5= 1 buah - Nozel 1.5 = 2 buah - HT = 4 buah - Mobil Pick Up = 1 Unit - Truks tanki BPBPK 2 unit - Roda Dua = 1 Unit</p>	
	<p>D. Pos Lapangan 3 Prov. Kalteng (Dukungan pemadaman karhutla di Kota Palangka Raya)</p> <p><b>Lokasi I</b> 1) Pemadaman Lanjutan: Jl. Alson Induk s/d Jl. Alson III, Kel. Bukit Tunggal, Kec. Jekan Raya (co. Terlampir difoto) - Waktu pemadaman : 09.00 WIB - Selesai Pemadaman : 15.48 WIB - Luas terbakar : ± <b>2,5 Ha</b></p>	√			<p><b>Lokasi I</b> Personil : - Tim Poslap 3 Prov. Kalteng : 3 regu - TNI - POLRI - Regu AWC Brimob - Satpol PP : 1 org - Manggala Agni - Regu Truk Tangki BPBPK Prov. Kalteng : 2 regu 3)Alkap : - Mesin Portable Lengkap - AWC Brimob : 2 unit - Truk tangki BPBPK Prov. Kalteng : 2 unit - Truk tangki Tagana : 1 unit - Mobil ops Manggala Agni</p>	Tim Pemadam Kahutla Poslap 3 Prov. Kalteng

					- Mobil pickup : 2 unit	
	<p>E Pos Lapangan 4 Prov. Kalteng (Dukungan pemadaman karhutla di Kota Palangka Raya)</p> <p><b>Lokasi I</b> 1) Pemadaman Lanjutan: Jl. Mahir Mahar Km. 16 (masuk galian C), Kel. Kalampangan, Kec. Sebangau (co. Terlampir difoto) - Waktu pemadaman : 11.08 WIB - Selesai Pemadaman : 13.00 WIB - Luas terbakar dipadamkan : ± <b>0,06 Ha</b> - Luas terbakar : -</p> <p><b>Lokasi II</b></p>	√			<p><b>Lokasi I</b> 1) Personil : - Tim Poslap 4 Prov. Kalteng : 9 regu - TNI : 3 org (Babinsa) - POLRI : 1 org (Bhabinkamtibnas) - BKO Brimob : 1 org 2) Alkap : - Mesin Ninja Lengkap - Slang Uk 2in = 10 Rol - Slang Uk 1.5 In = 6 Rol - Konektor Uk 1.5 In = 1 Bh - Nosed Uk 2 In = 1bh - Nosed Uk 1.5 = 2 Bh</p> <p><b>Lokasi II</b></p>	Tim Pemadam Karhutla Poslap 4 Prov. Kalteng
	<p>F. Pos Lapangan 5 Prov. Kalteng (Dukungan pemadaman karhutla di Kota Palangka Raya)</p> <p>Standby</p>					
2.	<p><b>KOTA PALANGKA RAYA (Status Siaga Darurat Karhutla)</b></p> <p><b>Giat Pemadman Karhutla Dishut Prov. Kalteng</b></p> <p><b>Lokasi I</b> Jam : 13.11 WIB Jalan : Mahir Mahar Lingkar Luar, sebelah pabrik aspal Ciang Kelurahan : Menteng Kecamatan : Jekan Raya Luas yg terbakar : 6 Ha Luas yg di padamkan : - Ha</p> <p>Koordinat : S 02°15'44, 4" E 113°52'45,8"</p> <p>Kondisi lapangan : semak belukar, Gambut, Akasia, Penjalaran Api Cepat. Upaya yang di lakukan : Pemadaman dan Pembatasan penjalaran Api. Pemadaman berakhir : 14.54 WIB.</p> <p><b>Lokasi II</b> Jam : 14.43 WIB Jalan : Amanah Kelurahan : Kereng Bangkirai Kecamatan : Sebangau</p>	√			<p><b>Lokasi I</b> Personil : - Damkar Dishut : 2 Regu</p> <p>Sarana Prasarana : - Mobil Damkar Dishut : 2 Unit - Mesin Pompa : 2 Unit - Slang : 9 rol - Handy talk : 5 buah</p> <p><b>Lokasi II</b> Personil : - Damkar Dishut : 1 Regu</p> <p>Sarana Prasarana : - Mobil Damkar Dishut : 1 Unit - Mesin Pompa : Unit - Slang : rol - Handy talk : 3 buah</p> <p><b>Lokasi III</b> Personil : - Damkar Dishut : 1 Regu</p> <p>Sarana Prasarana : - Mobil Damkar Dishut : 1 Unit - Mesin Pompa : 1 Unit - Slang : 9 rol</p>	Dishut Prov. Kalteng

<p>Luas yg terbakar : Ha Luas yg di padamkan : 0.25 Ha</p> <p>Koordinat : S -2°15'10,33106" E 113°52'59,42823"</p> <p>Kondisi lapangan : semak belukar, Gambut, Akasia. Penjalaran Api Cepat. Upaya yang di lakukan : Pemadaman secara manual. Pemadaman berakhir : 15.06 WIB.</p> <p><b>Lokasi III</b> Jam : 14:58 WIB Jalan : Hiu Putih Lanjutan Kelurahan : Bukit Tunggal Kecamatan : Jekan Raya Luas yg terbakar : - Ha Luas yg di padamkan : <b>2 Ha</b></p> <p>Koordinat : S 02°11'51,0" E 113°50'39, 2"</p> <p>Kondisi lapangan : semak belukar, Gambut, Akasia. Penjalaran Api Cepat. Upaya yang di lakukan : Pemadaman dan Pembatasan penjalaran Api. Pemadaman berakhir : 17:13 WIB.</p> <p><b>Lokasi IV</b> Jam : 16.,59 WIB Jalan : Cilik Riwut Km. ,12 Kelurahan : Bukit Tunggal Kecamatan : Jekan Raya Luas yg terbakar : Ha Luas yg di padamkan : <b>0.5 Ha</b></p> <p>Koordinat : S -2°8'430.58096" E 113°49'47,42823"</p> <p>Kondisi lapangan : semak belukar, Gambut, Akasia. Penjalaran Api Cepat. Upaya yang di lakukan : Pemadaman secara manual. Pemadaman berakhir : 16,50 WIB.</p>				<p>- Handy talk : 3 buah</p> <p><b>Lokasi IV</b> Personil : - Damkar Dishut : 1 Regu</p> <p>Sarana Prasarana : - Mobil Damkar Dishut : 1 Unit - Mesin Pompa : Unit - Selang : rol - Handy talk : 3 buah</p>	
<p><b>Giat Pemadman Daops Palangka raya</b></p> <p><b>Lokasi I :</b> Jln. Gurami</p>	√			<p><b>Lokasi I</b> Pelaksana : Tim Gabungan Peralatan dan Perlengkapan :</p>	Daops Palangka raya

<p>Kel. Palangka. Kec. Jekan Raya Kota Palangka Raya Titik koordinat : S 02.214282 E 113.878945 Estimasi Luas Kebakaran : ± 3 Ha Vegetasi : Tumbuhan pakis dan semak belukar Sumber Air : Dukungan truk tangki Tipe Tanah : Gambut tipis Tipe Kebakaran : Permukaan Waktu Pemadaman : Pukul 10.30 - 16.15 WIB Dokumentasi : Terlampir Keterangan : Pemadaman lanjutan</p> <p><b>Lokasi II :</b> Jln. Kranggan 20 Kel. Panarung Kec. Pahandut Kota Palangka Raya Titik koordinat : S 02.25823 E 113.970236 Estimasi Luas Kebakaran : ± 2 Ha Vegetasi : Semak belukar dan tumbuhan pakis Sumber Air : Parit, kedalaman ± 0.6 m, lebar 2 m. Tipe Tanah : Gambut sedang Tipe Kebakaran : Permukaan dan bawah Waktu Pemadaman : Pukul 12.30 - 16.30 WIB Dokumentasi : Terlampir Keterangan : Pemadaman lanjutan</p> <p><b>Lokasi III :</b> Jln. Soekarno Kel. Menteng Kec. Jekan Raya Kota Palangka Raya Titik koordinat : S 02.250023</p>				<p>~ 1 unit kendaraan R4 ~ 1 unit kendaraan R6 ~ 1 set mesin pemadam lengkap ~ 26 buah selang uk. 1.5</p> <p><b>Lokasi II</b> Pelaksana : Tim Gabungan Peralatan dan Perlengkapan : ~ 2 unit kendaraan R4 (Slip on) ~ 10 buah selang uk. 1.5</p> <p><b>Lokasi III</b> Pelaksana : Tim Gabungan Peralatan dan Perlengkapan : ~ 1 unit kendaraan R4 ~ 1 set mesin pemadam lengkap ~ 8 buah selang uk. 1.5</p> <p><b>Lokasi IV</b> Pelaksana : Tim Gabungan Peralatan dan Perlengkapan : ~ 1 unit kendaraan R4 ~ 1 unit kendaraan R6 - 1 set mesin pemadam lengkap - 15 selang ukuran 1.5</p>	
---	--	--	--	--	--

	<p>E 113.900002</p> <p>Estimasi Luas Kebakaran : ± 1 Ha</p> <p>Vegetasi : Semak belukar dan tumbuhan pakis</p> <p>Sumber Air : Parit, kedalaman ± 0.6 m, lebar 5 m.</p> <p>Tipe Tanah : Gambut tipis</p> <p>Tipe Kebakaran : Permukaan</p> <p>Waktu Pemadaman : Pukul 13.30 - 15.45 WIB</p> <p>Dokumentasi : Terlampir</p> <p>Keterangan : Pemadaman lanjutan</p> <p><b>Lokasi IV :</b> Jln. Batu Banama Kel. Tangkiling Kec. Bukit batu Kota Palangka Raya Titik koordinat : S 1.981869 E 113.755496</p> <p>Estimasi Luas Kebakaran : ± 2 Ha</p> <p>Vegetasi : Semak belukar dan tumbuhan pakis</p> <p>Sumber Air : Dukungan truk tangki</p> <p>Tipe Tanah : Gambut sedang</p> <p>Tipe Kebakaran : Permukaan dan bawah</p> <p>Waktu Pemadaman : Pukul 19.30 - 22.00 WIB</p> <p>Dokumentasi : Terlampir</p> <p>Keterangan : Pemadaman baru</p>					
3.	<p><b>KAB. PULANG PISAU</b> <b>(Status Siaga Darurat Karhutla)</b></p> <p>Posko SDB Karhutla BPBD Kab. Pulang Pisau</p> <p><b>1. KEGIATAN POSLAP KEC. JABIREN RAYA :</b> Lokasi : Desa Tanjung Taruna dan Tumbang Nusa. Titik Koordinat : SS. -2.1917 E. 114.417 Estimasi Luasan : Dalam Proses</p>	√	√	√	<p><b>1. POSLAP KEC. JABIREN RAYA :</b> <b>PERSONIL :</b> Tim Pos Komado dan Poslap Jabiren Raya - Poslap Jabiren Raya 12 orang.. - BPBD 10 orang - TNI 5 Orang - Polri 5 Orang - TN. Sebangau 7 orang - Orari 1 Orang - DLH 5 Orang</p>	Posko SDB Karhutla BPBD Kab. Pulang Pisau

<p>Durasi Penanganan Pemadaman : 20 Hari</p> <p>Keadaan Lokasi :</p> <ul style="list-style-type: none"> <li>- Jenis Tanah : Gambut .</li> <li>- Vegetasi Terbakar : Pakis, kayu dan semak belukar.</li> <li>- Luas Terbakar : Masih belum bisa di ukur karena api masih menyala.</li> <li>- Jenis Kebakaran : permukaan dan Bawah.</li> <li>- Status Lokasi : Lahan kosong.</li> <li>- Sumber Air : Parit irigasi / kanal dan Sumur Bor.</li> </ul> <p>Ket : Kebakaran belum padam sepenuhnya.</p> <p>- UPAYA YANG DILAKUKAN :</p> <ul style="list-style-type: none"> <li>- Pemadaman terus di upayakan di daerah Tumbang Nusa dan Taruna , pemadaman di lakukan oleh tim Poslap dan Tim BKO Pos Komando.</li> <li>- Upaya pemadaman hari ini di lakukan di area jalan lintas Kalimantan dengan menggunakan truck tangki dan tambahan sumur bor oleh Dinas Lingkungan Hidup Prov. Kalteng sebanyak 4 titik di area yang tidak jauh dari tepi jalan Lintas Trans Kalimantan karena parit di kiri dan kanan jalan kering.</li> </ul> <p><b>2. KEGIATAN POSLAP KEC. KAHAYAN TENGAH :</b></p> <p>LOKASI : Desa Bukit Rawi</p> <p>KOORDINAT : S. -2.102383</p> <p>E.114.038820</p> <p>KEADAAN LOKASI:</p> <ul style="list-style-type: none"> <li>- Jenis Tanah : Gambut Dalam</li> <li>- Vegetasi Terbakar : Tumih, veronggang, Pakis dan semak belukar</li> <li>- Luas Terbakar : ± 13 Ha</li> <li>- Luas yg di padamkan = sekitar 0,6 Ha</li> <li>- Jenis Kebakaran : Atas dan Bawah.</li> <li>- Status Lokasi : Lahan kosong</li> <li>- Sumber Air : berupa galian irigasi</li> </ul> <p>UPAYA :</p> <ul style="list-style-type: none"> <li>- Tim apel dan breafing giat pemadaman.</li> <li>- Tim persiapan personil dan peralatan.</li> <li>- Tim berangkat dari posko Poslap</li> </ul>			<ul style="list-style-type: none"> <li>- Dinsos 5 Orang (DU)</li> <li>- Manggala Agni 30 orang .</li> <li>- Satgas Karhutla Prov. 30 Orang</li> </ul> <p>SARPRAS :</p> <ul style="list-style-type: none"> <li>- 7 Unit mobil R4</li> <li>- 1 Unit Truck Tangki</li> <li>- 1 Unit Dapur Umum</li> <li>- 1 Unit Tossa</li> <li>- 8 Unit Motor R2</li> <li>- 3 Unit mesin Max 3 lengkap dengan alat pemadaman.</li> <li>- 2 Unit mesin Honda lengkap dengan alat pemadaman.</li> <li>- 2 Unit Mesin Robin lengkap dengan alat pemadaman.</li> <li>- 1 Unit mesin Tohatsu lengkap dengan alat pemadaman.</li> </ul> <p><b>2. POSLAP KEC. KAHAYAN TENGAH :</b></p> <p>PERSONIL :</p> <ul style="list-style-type: none"> <li>- Tim Poslap Kahayan Tengah,</li> <li>- Dansatgasgab Provinsi Kalteng,</li> <li>- MPA Bukit rawi</li> <li>- KPHP kahayan tengah</li> </ul> <p>SARPRAS :</p> <ul style="list-style-type: none"> <li>- 2 Unit Mobil Personil</li> <li>- 5 Unit Motor R2</li> <li>- 2 Unit Robin milik MPA bukit rawi lengkap dengan peralatan</li> <li>- 1 Unit mesin mark3 lengkap dengan peralatan</li> </ul> <p><b>3. POSLAP KEC. MALIKU :</b></p> <p>PERSONIL :</p> <ul style="list-style-type: none"> <li>- Tim Terpadu Poslap Karhutla Kec.Maliku Kab. Pulang Pisau 4 orang.</li> <li>- TNI 1 orang.</li> <li>- Polri 3 orang.</li> <li>- Manggala Agni 3 orang</li> <li>- MPA 4 orang</li> </ul> <p>SARPRAS :</p> <ul style="list-style-type: none"> <li>- 11 Unit Motor R2</li> <li>- 1 Unit Mesin Robin</li> </ul>	
--	--	--	--	--



<p>sekitar 07:38 wib kelokasi kebakaran dengan menggunakan R4 dan R2.</p> <ul style="list-style-type: none"> <li>- Tim tiba dilokasi kebakaran pukul 08:30 wib.</li> <li>- Tim melakukan pemadaman langsung dari pukul 09:00 wib menggunakan mesin Robin sampai dengan 16:00 wib.</li> <li>- Tim berkemas peralatan dan personil.</li> <li>- Tim kembali ke poslap pukul 16:00 wib.</li> <li>- Lokasi terbakar untuk sementara belum bisa dinyatakan padam atau aman, karena masih terdapat spot2 asap Dan pemadaman akan di lanjutkan besok.</li> </ul> <p><b>3. KEGIATAN POSLAP KEC. MALIKU :</b>  <b>LOKASI :</b>  Desa : Gandang Barat  Kecamatan : Maluku  Kabupaten : Pulau Pisau</p> <p><b>KOORDINAT</b>  Bujur : -2°57'40" S  Lintang : 114°4'42", 156°</p> <p><b>KEADAAN LOKASI:</b></p> <ul style="list-style-type: none"> <li>- Jenis Tanah : Gambut tipis .</li> <li>- Vegetasi Terbakar : Pakis, kayu, galam, akasia dan semak belukar</li> <li>- Luas Terbakar : -</li> <li>- Jenis Kebakaran :</li> <li>- Status Lokasi :</li> <li>- Sumber Air : Parit irigasi</li> </ul> <p><b>UPAYA YANG DILKUKAN :</b>  Melaksanakan Partoli di daerah rawan Kebakaran dan melaksanakan Sosialisasi larangan membakar hutan dan lahan sekaligus menyampaikan Maklumat Kapolda Kalteng di Desa Gandang Barat serta melakukan pendinginan di spot-spot sisa bakaran yg telah terjadi.</p> <p><b>4. KEGIATAN POSLAP KEC. KAHAYAN HILIR :</b>  <b>LOKASI :</b>  Desa : Buntoi  Kecamatan : Kahayan Hilir  Kabupaten : Pulau Pisau</p>			<p><b>3. POSLAP KEC. MALIKU :</b>  Tim yang Melaksanakan Patroli terdiri dari :</p> <ul style="list-style-type: none"> <li>- 1 Tim Poslap Kecamatan Maluku</li> <li>- 1 Tim POLRI (Polsek Maluku)</li> <li>- 1 Tim TNI (Koramil Pangkoh).</li> <li>- 1 Tim Masyarakat</li> </ul> <p><b>4. POSLAP KEC. KAHAYAN HILIR : PERSONEL:</b>  Tim Terpadu Karhutla Kab. Pulau Pisau yg terdiri dari Polri, MPA adalah SBB :</p> <ul style="list-style-type: none"> <li>- Polri : 3</li> <li>- TNI : 2</li> <li>- MPA : 4</li> <li>- Masyarakat : 4</li> </ul> <p><b>SARPRAS :</b></p> <ul style="list-style-type: none"> <li>- 3Unit R2</li> <li>- 2Unit Mesin Robin (Stnd By di Kebun Milik Warga di Sakapariah Rt 09)</li> </ul> <p><b>5. POSLAP KEC. PANDIH BATU :</b>  Peronil :</p> <ul style="list-style-type: none"> <li>- TNI</li> <li>- Polisi</li> <li>- MPA</li> <li>- Aparat Desa</li> <li>- Masyarakat</li> <li>- Satgas Pencegahan Prov. Kalteng</li> </ul> <p><b>Sarpras :</b></p> <ul style="list-style-type: none"> <li>- 7 Unit R2</li> <li>- 3 Unit Perahu/ Ces</li> <li>- 1 Unit Mesin Portable</li> </ul> <p><b>6. POS KOMANDO SIAGA DARURAT KARHUTLA :</b>  Personil :</p> <ul style="list-style-type: none"> <li>- BPBD 10 orang</li> <li>- TNI 5 Orang</li> <li>- Polri 5 Orang</li> <li>- TN. Sebangau 7 orang</li> <li>- Orari 1 Orang</li> <li>- DLH 5 Orang</li> <li>- Dinsos 5 Orang (DU)</li> </ul>	
--	--	--	--	--

<p><b>KEADAAN LOKASI</b></p> <ul style="list-style-type: none"> <li>- Jenis Tanah : Gambut Dalam</li> <li>- Vegetasi : Tumbuhan Pakis, semak belukar</li> <li>- Status Lokasi : Lahan Kosong dan perkebunan Milik Warga</li> <li>- Luas Lahan Yang Terbakar : Diperkirakan ±10 Ha</li> <li>- Sumber Air : Irigasi Jalan / Kanal.</li> </ul> <p>Waktu : Skj. 09.30 Wib s/d 15.00 Wib dilaksanakan Pengecekan Hutan dan Lahan Bekas Kebakaran.</p> <p><b>SITUASI LOKASI</b> Akses ke lokasi menggunakan darat.</p> <p><b>UPAYA</b></p> <ul style="list-style-type: none"> <li>- Melakukan koordinasi dengan MPA dan Masyarakat Ds.Buntoi Untuk mempersiapkan Sarpras.</li> <li>- Melaksanakan pengecekan dan patroli bersama MPA dan Masyarakat di Ds.Buntoi dengan uraian SBB "</li> <li>- Dari hasil giat patroli dari Tim gabungan diketahui bahwa api di Sakapariah Rt.09 Desa Buntoi sudah tidak ada Hot Spot hanya sebagian spot spot yang masih mengeluarkan api, untuk Api diketahui dari Anggota TNI Sertu Madawi beberapa hari yang lalu sudah menembus perbatasan Ds Mantaren 1 Sei Salak dan menuju hutan lindung di perbatasan dengan Sebangau Kuala,, untuk kelokasi tidak bisa diakses melalui darat dan hanya bisa melalui jalur air melalui Sei Salak di Mantaren 01.</li> </ul> <p>Selama kegiatan berjalan dengan aman dan lancar dokumentasi Giat terlampir</p> <p><b>IPTU SUGIHARSO, SH</b> <b>KAPOS LAP KEC. KAHAYAN HILIR</b></p> <p><b>*5. KEGIATAN POS LAP KEC. PANDIH BATU :</b> <b>LOKASI :</b> Groundcheck Titik Api di Desa : 1. Dandang : S. -3.119167, E. 114.056111 2. Talio : S. -3.114167, E. 114.081667 3. Talio Hulu : S. -3.073889, E. 114.058889</p>			<ul style="list-style-type: none"> <li>- Manggala Agni 2 Orang</li> <li>Jumlah : 40 Orang</li> </ul> <p>Sarpras :</p> <ul style="list-style-type: none"> <li>- Mesin Portabel 7 Unit</li> <li>- Mobil Operasional 7 Unit</li> <li>TN Sebangau : 1 Unit</li> <li>DLH : 1 Unit</li> <li>BPBD : 1 Unit + 1 Unit</li> <li>Truck Tangki</li> <li>Polres : 1 Unit</li> <li>TNI : 1 Unit</li> <li>Dinsos : 1 Unit Dapur Umum</li> <li>- Sepeda Motor 7 Unit</li> <li>Jumlah : 21 Unit</li> </ul>	
--	--	--	---	--

<p>4. Mulia Sari : S. -3.060000, E. 114.079722</p> <p>Hasil :</p> <ul style="list-style-type: none"> <li>- Titik HS di Desa Dandang tidak dapat di jangkau melalui jalan darat dan sungai, karena jalur sungai menuju kelokasi sudah kering.</li> <li>- Untuk Talio dan Talio Hulu hasil grounchek adanya <b>bekas kebakaran</b> di lahan kosong dan dilakukan pemadaman manual, dikeranakan sumber air tidak tersedia, api belum sepenuhnya padam.</li> <li>- Titik Hs di Desa Mulia Sari belum sempat di groundchec akibat terkendala waktu sudah mulai gelap dan akan di lanjutkan besok pagi.</li> </ul> <p><b>6. KEGIATAN POS KOMANDO SIAGA DARURAT KARHUTLA :</b></p> <p>1). Melaksanakan Apel Pagi di Pos Komando Karhutla Kab. Pulang Pisau</p> <p>2). Melaksanakan Anev. di Pos Komando hasil dari laporan harian pemadaman Poslap di lapangan serta menyusun rencana aksi pemadaman selanjutnya untuk penanganan kebakaran di Desa Tumbang Nusa dan Tanjung Taruna.</p> <p>3). Pemeriksaan kesehatan personil di Pos Komando dan Personil dilapangan dengan memberikan obat-obatan dan suntikan vitamin serta pemeriksaan tekanan darah bagi personil yang mau berangkat atau selesai melakukan pemadaman.</p> <p>4). Kunjungan Tim Investigasi Gakum dari Kementrian KLHK Pusat.</p> <p>5). Pemberangkatan Tim BKO Regu I untuk lanjutan membackup Pemadaman/Pembasahan Karhutla Pos Lapangan Jabiren Raya di Desa Taruna Keberangkatan 5 Agustus 2019 Tujuan : Desa Taruna Durasi Operasi : Tentativ 3 (tiga) hari Terhitung tanggal (6 s/d 8 Agustus 2019)</p> <p>7). Menerima laporan dari Tim Poslap Kecamatan Siaga Darurat</p>					
---	--	--	--	--	--

	<p><b>KARHUTLA.</b></p> <ul style="list-style-type: none"> <li>- Melakukan pemantauan cuaca, hotspot, arah angin dan kondisi sungai serta daerah yang rawan bencana Karhutla di wilayah Kab. Pulang Pisau.</li> <li>- Menerima informasi / laporan bencana lainnya melalui Radio HT, telepon seluler, whatsapp / grup dan sarana informasi resmi di Kab. Pulang Pisau serta masyarakat.</li> <li>- Terus berkoordinasi dengan TNI, POLRI, SOPD, Kepala Desa, Camat dan Organisasi Kemasyarakatan di Kabupaten Pulang pisau tentang KARHUTLA.</li> </ul>					
4.	<p><b>KAB. KOTAWARINGIN TIMUR (Status Siaga Darurat Karhutla)</b></p> <p><b>Posko SDB Karhutla Kab. Kotawaringin Timur</b></p> <p>1) Pantauan Hotspot : 41 HS</p> <p>2) Kegiatan :</p> <ul style="list-style-type: none"> <li>- Tim Posko Melakukan Pemadaman Lanjutan di Tambulihan, Kel. Tanah Mas</li> <li>- Tim Posko Melakukan Pemadaman di Jalan HM. Arsyad, Lembur Kuring</li> <li>- Tim Posko Melakukan Pemadaman di Jalan Revolusi</li> <li>- Tim Posko Melakukan Pemadaman di Perum Bumi Raya I</li> <li>- Tim Melakukan Pemadaman di Jalan MT. Haryono Barat</li> <li>- Tim Melakukan Pemadaman di Jalan Dewi Sartika</li> </ul>	√	√	√	Satgas PDB Karhutla BPBD Kab. Kotawaringin Timur	Posko SDB Karhutla Kab. Kotawaringin Timur
5.	<p><b>KAB. SERUYAN</b></p> <p><b>Kegiatan BPBD Kab. Seruyan</b></p> <p>Kegiatan BPBD Kab. Seruyan</p> <ol style="list-style-type: none"> <li>1. Monitoring dan pengumpulan data / informasi bahan laporan melalui berbagai sumber</li> <li>2. Pemeliharaan Peralatan Tim Satgas</li> <li>3. Apel Pagi dan Sore Posko Siaga Karhutla Seruyan</li> <li>4. Tim Satgas Melakukan Patroli Tim Terpadu Di Desa Mekar Indah</li> <li>5. Tim Satgas Melakukan Pemadaman di Desa Pematang Limau Kecamatan Seruyan Hilir Timur</li> <li>6. Tim Satgas Ground Cek Lokasi di Desa Sungai Perlu Kecamatan</li> </ol>	√			Satgas Karhutla Kab. Seruyan	BPBD Kab. Seruyan

	Seruyan hilir 7. Water Bombing Melakukan Pemadaman dengan Koordinat 03° 18'34"S 112° 44'39"E Desa Sungai Bakau Kecamatan Seruyan Hilir Timur, dan luasan yg telah dipadamkan pada hari ini 15 Ha					
6.	<b>KAB. KATINGAN</b> (Status Siaga Darurat Karhutla)					
7.	<b>KAB. KAPUAS</b> (Status Siaga Darurat Karhutla)					
8.	<b>KAB. SUKAMARA</b>  A. Groundcek Hotspot : 2 HS (Kec. Pantai Lunci) 1) Hasil : - Ditemukan lokasi karhutla di Daerah Sungai Tabuk (Tanah Negara) - Dari Polsek menuju titik api yang berada di daerah Sungai Sungai Tabuk (pinggir jalan poros Sungai Tabuk) sekitar kurang lebih ± 30 menit perjalanan dengan menggunakan kendaraan roda 4. - Dari Kantor Polsek Pantai Lunci kurang lebih ±13 Km ke titik api. - Lahan merupakan padang rumput yang mudah terbakar - Keadaan cuaca panas dan berangin 2) Langkah yang dilakukan : - Memasang Police Line dilokasi bekas karhutla. 3) Catatan : Api masih kelihatan menyala. Jalur masuk sekitar 4 -5 Km titik api tdk ada akses jalan ke lokasi.  B. Skj 10.00 WIB, Piket SPKT Polsek Sukamara Melaksanakan Patroli Mendatangi titik Hotspot yang terbaca oleh Satelit Aqua di Koordinat -2.751100, 111.1347000 Lokasi terjadinya kebakaran hutan. 1) Lokasi Karhutla: - Titik Koordinat -2.751100, 111.1347000 Lokasi terjadinya kebakaran hutan dan lahan di perbatasan antara Prov. Kalbar dan Kab. Sukamara yang tidak bisa dijangkau dengan kendaraan Roda 4 dan roda 2 dengan jarak tempuh kurang lebih 103 KM dari Polsek Sukamara Kec. Sukamara Kab. Sukamara.	√	√		A) Personil : - Kapolsek Pantai Lunci - Anggota reskrim & anggota piket Polsek Pantai Lunci.  B) Personil : - Piket SPKT Polsek Sukamara	Polres Sukamara

	<p>2) Langkah-langkah yang di lakukan :</p> <ul style="list-style-type: none"> <li>- Piket Spkt Polsek Sukamara mendatangi lokasi terjadi nya kebakaran hutan dan lahan</li> <li>- Luas Area terbakar: -</li> </ul> <p>3) Kendala yang dihadapi:</p> <ul style="list-style-type: none"> <li>- Lokasi terjadinya kebakaran hutan dan lahan sangat jauh dan sulit untuk dijangkau kendaraan dikarenakan tidak ada akses jalan menuju titik dimaksud.</li> </ul> <p>4) Kegiatan Patroli Api berakhir skj 11.00 wib situasi berjalan relatif aman dan relatif kondusif.</p> <p>C. Skj 11.10 WIB, Piket SPKT Polsek Sukamara Melaksanakan Patroli Mendatangi titik Hotspot yang terbaca oleh Satelit Aqua di Koordinat - 2.479500, 111.1201000 Lokasi terjadinya kebakaran hutan.</p> <p>1) Lokasi Karhutla:</p> <ul style="list-style-type: none"> <li>- Titik Koordinat -2.479500, 111.1201000 Lokasi terjadinya kebakaran hutan dan lahan di perbatasan antara Prov. Kalbar dan Kab. Sukamara yang tidak bisa dijangkau dengan kendaraan Roda 4 dan roda 2 dikarenakan menyeberangi Sungai Mapam, Kec. Sukamara dengan jarak yang ditempuh kurang lebih 3,8 KM dari Polsek Sukamara.</li> </ul> <p>2) Langkah-langkah yang di lakukan :</p> <ul style="list-style-type: none"> <li>- Piket Spkt Polsek Sukamara mendatangi lokasi terjadi nya kebakaran hutan dan lahan;</li> <li>- Luas Area terbakar: -</li> </ul> <p>3) Kendala yang dihadapi:</p> <ul style="list-style-type: none"> <li>- Lokasi terjadinya kebakaran hutan dan lahan sangat jauh dan sulit untuk dijangkau kendaraan dikarenakan menyeberangi sungai dan tidak ada akses jalan menuju titik dimaksud.</li> </ul> <p>4) Kegiatan Patroli Api berakhir skj 12.00 wib.</p>					
9.	<b>KAB. BARITO UTARA</b>					
10.	<b>KAB. BARITO SELATAN</b> (Status Siaga Darurat Karhutla)					
11.	<b>KAB. BARITO TIMUR</b>					
12.	<b>KAB. GUNUNG MAS</b> (Status Siaga Darurat Karhutla)					
13.	<b>KAB. LAMANDAU</b>  Pemadaman Karhutla 1) Lokasi : di Jln. Km. 60, Kec.	√			Personil Penanganan : - Kalaksa dan Personil TRC - PB - Damkar Pemkab	BPDB Kab. Lamandau

	<p>Nanga Bulik</p> <ul style="list-style-type: none"> <li>- Waktu : 12.18 WIB</li> </ul> <p>2) Hasil Penanganan Kejadian :</p> <ul style="list-style-type: none"> <li>- Penyebab kejadian tidak diketahui</li> <li>- Api sudah dapat dipadamkan</li> <li>- Luas area Lahan yang terbakar : <b>1,71 Ha</b></li> </ul> <p>3) Personil Penanganan :</p> <ul style="list-style-type: none"> <li>- Kalaksa dan Personil TRC - PB</li> <li>- Damkar Pemkab Lamandau</li> </ul>				Lamandau	
14.	KAB. KOTAWARINGIN BARAT					
15.	KAB. MURUNG RAYA					


## DOKUMENTASI

### Pemadaman Karhutla di Kota Palangka Raya

#### 1. Jl. Tjilik Riwut Km. 12, Kel. Petuk Katimpun, Kec. Jekan Raya



#### 2. Pemadaman Lanjutan : Jl. Mahir Mahar Km. 16 (masuk galian C), Kel. Kalampangan, Kec. Sebangau





3. Pemadaman Lanjutan : Jl. Ir. Soekarno (masuk Jl. Talampe), Kel. Menteng, Kec. Jekan Raya



32

4. Pemadaman Lanjutan : Jl. Damang Gustaf Erang, Kel. Bukit Tunggal, Kec. Jekan Raya



5. Jl. Tjilik Riwut Km. 12, Kel. Bukit Tunggal, Kec. Jekan Raya






6. Pemadaman Lanjutan : Jl. Adonis Samad, Kel. Langkai, Kec. Pahandut



33

7. Jl. Telaga Sari, Kel. Bukit Tunggal, Kec. Jekan Raya



8. Jl. Alson Induk s/d Jl. Alson III, Kel. Bukit Tunggal, Kec. Jekan Raya





9. Jl. Rungan, Kel. Menteng, Kec. Jekan Raya



10. Gurame, Kel. Palangka, Kec. Jekan Raya



11. Jln. cilik riwut km. 16,400 sebelah kiri Kel. bukit tunggal





12. Jl.Cilik Riwt Km 12,5 Kel. Bukit tunggal



13. Jln.Jalan damang bustaf erang km 13. Kel. Bukit Tunggal



14. Jln.Km.12 jalan masuk kuburan



15. jln Rt milono belakang Deler honda trio jaya .



**Giat Pemadaman Dishut Prov. Kalteng**  
**Jl. Mahir Mahar Lingkar Luar, bersebelahan pabrik Aspal Xiang.**



36

Hiu . Lanjutan. P.Raya



**Giat Pemadaman Daops Palangka raya**  
**Jln. Gurami**



Jln. Kranggan 20





Jln. Soekarno



Jln. Batu Banama



Giat Pemadaman di Kab. Pulang Pisau



Groundcek dan Patroli Api di Kab. Sukamara





### Pemadaman Karhutla di Kab. Lamandau



### karhutla Kota Nanga Bulik

Keliling: 578.251 m • Luas: 1.712 ha



### Pemadaman Karhutla di Kab. Kotawaringin Timur

1. Pemadaman Lanjutan : Jl. Tambulihan



## 2. Pemadaman : Jl. Lembur Kuring



## 3. Pemadaman : Jalan Revolusi 45



## 4. Pemadaman : Jalan Bumi Raya I





5. Pemadaman : Jalan MT. Haryono Barat



6. Pemadaman : Jalan Dewi Sartika



1) KEGIATAN POSKO KARHUTLA PROVINSI KALIMANTAN TENGAH

1. Pengumpulan data dan informasi dari Kabupaten/Kota.
2. Berkoordinasi dengan Kabupaten/Kota dalam penanganan Karhutla di Provinsi Kalimantan Tengah.
3. Penyampaian Laporan Harian kepada Pimpinan dan Instansi/Lembaga terkait.
4. Roll Call dan Pemantauan via Radio RPU (Freq.169.525 Mhz + 5.000).
5. Briefing Operasi Pukul 07.30 WIB di Masing-masing poslap.
6. Rapat Perencanaan Operasi Pukul 16.00 WIB.
7. Pelaksanaan kegiatan masing-masing bagian/bidang



Dokumentasi

Briefing Operasi Posko Karhutla Prov. Kalteng

Pos Lapangan 1



41

Pos Lapangan 2



Rapat Perencanaan Operasi Posko Karhutla Prov. Kalteng



2.3. Satgas Gakkum sampai hari Rabu, 07 Agustus 2019 :

DATA PENEGAKAN HUKUM KEBAKARAN HUTAN DAN LAHAN TAHUN 2019

N O	KESATUAN	LP / LI	TKP	JML KASUS		J M L	LUAS TERBAKAR (HA)	TERSANGKA		JML DITAHAN		PENYELESAIAN				K E T
				LID IK	SI DI K			PERORAN GAN	KORPORASI	PERORAN GAN	KORPORASI	HAPP.19 I	P.21 I	HAPP.19 II	P.21 II	
1	2	3	4	5	6	7	8	9	10	11	12	13	14	15	16	17
1.	P. RAYA	LP/A/316/VII/RES.1.13./2019/KALTEN G/RES P. RAYA, TGL 24 JULI 2019	JLN. MAHIR MAHAR KM 6, LINGKAR LUAR KEL. SABARU KEC. SABANGAU KOTA P. RAYA	-	1	1	.....	1	-	1	-	-	-	-	-	-
		LI-19/VII/RES.1.13./2019, TGL 1 JULI 2019	JNN. PETUK KATIMPUN KEL. PETUK KATIMPUN KEC. JEKAN RAYA KOTA P. RAYA	1	-	1	0,5	-	-	-	-	-	-	-	-	-
		LI-20/VII/RES.1.13./2019, TGL 1 JULI 2019	JLN. TARUNG RIWUT KM 9, KEL. BUKIT TUNGAL KEC. JEKAN RAYA KOTA P. RAYA	1	-	1	2	-	-	-	-	-	-	-	-	-
		LI-26/VII/RES.1.13./2019, TGL 8 JULI 2019	JLN. MERDEKA KEL. BUKIT TUNGAL KEC. JEKAN RAYA KOTA P. RAYA	1	-	1	0,24	-	-	-	-	-	-	-	-	-
		LI/27/VII/RES.1.13./2019/RESKRIM, TGL 25 JULI 2019	JNN. YOS SUDARSO 17 KEL. MENTENG KEC. JEKAN RAYA KOTA P. RAYA	1	-	1	1	-	-	-	-	-	-	-	-	-
		LI/28/VII/RES.1.13./2019/RESKRIM, TGL 28 JULI 2019	JNN. YOS SUDARSO 17 KEL. MENTENG KEC. JEKAN RAYA KOTA P. RAYA	1	-	1	0,07	-	-	-	-	-	-	-	-	-
		.....	JLN. PASENDENG KEL. SABARU KOTA P. RAYA	1	-	1	3									
		.....	LINGKAR LUAR JLN. BADAU UJUNG KEL. BUKIT TUNGAL KOTA P. RAYA	1	-	1	0,5									
		.....	JLN. KALIBATA KEL. MENTENG KEC JEKAN RAYA KOTA P. RAYA	1	-	1	0,5									
		.....	JLN. PERUMAHAN TEGAL SARI KM	1	-	1	0,5									



			RAYA														
		.....	JLN. JLN. CILIK RIWUT KM 10 MASUK JALAN TELAGA SARI	1	-	1	0,5										
		.....	JLN. LINGKAR LUAR PERTENGAHAN G. OBOS DAN YOS SUDARSO KOTA P. RAYA	1	-	1	0,5										
		.....	JLN. IR. SOEKARNO KEL. MENTENG KOTA P. RAYA	1	-	1	0,5										
		.....	JLN. MERDEKA KEL. BUKIT TUNGGAL KOTA P. RAYA	1	-	1	0,5										
		.....	JLN. RAFLESIA 2B KEL. BUKIT TUNGGAL KEC. JEKAN RAYA KOTA P. RAYA	1	-	1	0,5										
		.....	JLN. YOS SUDARSO SIMPANG JLN. MAHIR MAHAR KOTA P. RAYA	1	-	1	2										
		.....	LINGKAR LUAR PERTENGAHAN YOS SUDARSO DAN G. OBOS KEL. MENTENG KOTA P. RAYA	1	-	1	1										
		.....	JLN. KRANGGAN KEL. TANJUNG PINANG	1	-	1	0,5										
		.....	JLN. SUDIRMAN BELAKANG RPH KOTA P. RAYA	1	-	1	7										
		.....	JLN. SEMAR KEL. KALAMPANGAN KOTA P. RAYA	1	-	1	0,05										
		.....	JLN. BULUH MERINDU KEL. SABARU KOTA P. RAYA	1	-	1	2										
		.....	JLN. SAWANGAN PERBATASAN KEC. PAHANDUT DAN KEC. SABANGAU KOTA P. RAYA	1	-	1	2										
		.....	JLN. TALAWANG KEL. KALAMPANGAN KOTA P. RAYA	1	-	1	10										
		.....	JLN. RAMSES RT II KEL. TUMBANG TAHAI KOTA P. RAYA	1	-	1	0,01										
		.....	JLN. BERENG	1	-	1	5										

			BENGKEL KEL. KALAMPANGAN KOTA P. RAYA													
		.....	JLN. HIU PUTIH 21 KEL. BUKIT TUNGGAL DAN JLN. PANARUNG KEC. PAHANDUT KOTA P. RAYA	1	-	1	2									
		.....	JLN.JLN. PEPABRI KEL. PANARUNG, KEC. PAHANDUT KOTA P. RAYA	1	-	1	0,5									
		.....	JLN. BAGONG KEL. KALAMPANGAN KOTA P. RAYA	1	-	1	1									
		.....	JLN. SABANGAU KEL. SABARU KOTA P. RAYA	1	-	1	10									
		.....	JLN. TABAT KALSA KEL. SABARU KOTA P. RAYA	1	-	1	2									
		.....	JLN. ANGGREK KEL. KERENG BANGKIRAI KOTA P. RAYA	1	-	1	0,005									
		.....	JLN. BERENG BENGKEL KEC. SABANGAU KOTA P. RAYA	1	-	1	0,005									
		.....	JLN. TUMBANG TALAKEN KM 59, KEL. PETUK BUKIT, KEC RAKUMPIT	1	-	1	1									
		.....	JLN. YOGYAKARTA III (RTA MILONO) KEL. MENTENG KEC. KOTA P. RAYA	1	-	1	1									
		.....	JLN. TAMPUNG PENYANG UJUNG KEL. MENTENG KOTA P. RAYA	1	-	1	1									
		.....	JLN. LINGKAR LUAR SEBELUM PEREMPATAN JLN. YOS SUDARSO UJUNG SEBERANG KEL. MENTENG KEL. KERENG BANGKIRAI KOTA P. RAYA	1	-	1	1									
		.....	JLN. LINGKAR LUAR SEBERANG KEL. MENTENG KOTA P. RAYA	1	-	1	3									

		.....	JLN. MAHIR MAHAR 13 KEC. SABANGAU KOTA P. RAYA	1	-	1	0,5									
		.....	JLN. YOS SUDARSO 17 KEL MENTENG	1	-	1	1									
		.....	JLN. BERENG BENGKEL KEC. SABANGAU KOTA P. RAYA	1	-	1	1									
		.....	JLN. LETKOL CHR. BINTI KEL. LANGKAI KOTA P. RAYA	1	-	1	1									
		.....	JLN. YOS SUDARSO 17 KOTA P. RAYA	1	-	1	4									
		.....	JLN. LIDEN ARANG (CILIK RIWUT) KM 19 KEL. MARANG KEC. BUKIT BATU KOTA P. RAYA	1	-	1	1									
		.....	JLN. G.OBOS VIII, KEL. MENTENG KEC. JEKAN RAYA	1	-	1	20									
		.....	JLN. G. OBOS 20 F, KOTA P. RAYA	1	-	1	0,025									
		.....	JLN. HIU PUTIH LANJUTAN KM 4 5 DAN SIMPANG JLN. LINGKAR LUAR) KEC. JEKAN RAYA KOTA P. RAYA	1	-	1	7									
		.....	JLN. IR. SOEKARNO 1 KEL. MENTENG KEC. JEKAN RAYA KOTA P. RAYA	1	-	1	1									
		.....	JLN. MAHIR MAHAR 9 LINGKAR LUAR KEL. BUKIT TUNGGAL KOTA P. RAYA	1	-	1	2									
2.	KOBAR	LP/59/III/RES.5.5/2 019/KALTENG/RE S KOBAR, TGL ... MARET 2019	JLNN. P. BUN KOTAWARINGIN LAMA KM 7, KEL. MENDAWAI SEBERANG KEC. ARSEL KAB. KOBAR	-	1	1	0,06	1							1	
3.	KOTIM	LP/03/VII/2019/KAL TENG/RES KOTIM, TGL 01 JULI 2019	LAHAN USAHA I RT. 14/RW. 04 DESA. HANDIL SOHOR KEC. MENTAYA HILIR SELATAN KAB. KOTIM	-	1	1	0,3	1				1				



		LP/15/VII/2019/KAL TENG/RES KOTIM/SEK KETAPANG, TGL 07 JULI 2019	JLNN. MT. HARYONO BARAT KEL. MB. HULU KEC. MB. KETAPANG KAB. KOTIM	-	1	1	0,18	1		1						
		R/LI/40/VII/2019/R ES KOTIM/INTELKAM, TGL... 2019	.....	1	-	1	20									
4.	PULPI S	LP/10/VII/2019/KAL TENG/RES PULPIS/SEK SEBANGAU, TGL 27 JULI 2019	.....	-	1	1	1 HA	1		1						
		R/LI/40/VII/2019/R ES PULPIS/INTELKA M, TGL... 2019	.....	1	-	1	20									
		.....	DESA. TUMBANG NUSA KM 29,5 RT. 05 KEC. JABIREN RAYA KAB. PULANG PISAU	1	-	1	15									
		.....	DESA. BUNTOI RT. 11 KEC. KAHAYAN HILIR KAB. PULANG PISAU	1	-	1	10									
		.....	REY 35 DESA. GANDANG BARAT KEC. MALIKU KAB. PULANG PISAU	1	-	1	20									
		.....	STI HANDEL SAMPIT DESA. BUNTOI KEC. KAHAYAN HILIR KAB. PULANG PISAU	1	-	1	5									
5.	KATIN GAN	LP/L/15/VII/RES.1. 13./2019/SPKT/RE S KATINGAN/SEK KATINGAN TENGAH, TGL 31 JULI 2019	SEI KALIMATI DESA. SAMBA KATUNG KEC. KATINGAN TENGAH KAB. KATINGAN	-	1	1	1	1		1						
6.	RES LAINN YA	-	-	-	-	-	-	-	-	-	-	-	-	-	-	-
JUMLAH		<ul style="list-style-type: none"> <li>6 LP</li> <li>64 LI</li> </ul>	70 TKP	64	6	70	184,56 5	6	-	4	-	1	-	-	1	-

\*Sumber : Polda Kalteng

**Dokumentasi**  
**SATGAS GAKKUM**  
Kab. Sukamara



48

## 2.5. Satgas Watyankes

1) DATA ISPA KALTENG :-

2) Pelayanan kesehatan dari Dinkes Prov. Kalteng untuk Petugas Posko PDB Karhutla Prov. Kalteng di Posko Karhutla Prov. Kalteng.

### Pembagian Masker Gratis untuk Masyarakat di Kota Palangka Raya

1. SDN-1 Langkai, Jl. A. Yani No. 06
2. SDN-4 Langkai, Jl. AIS Nasution No. 32
3. SDN-5 Langkai, Jl. Dr. Wahidin Sudirohusodo
4. SDN-7 Langkai, Jl. Dr. Wahidin Sudirohusodo No. 16
5. SDN-8 Langkai, Jl. Patih Rumbih
6. SDN-9 Langkai, Jl. Nyai Balau
7. SDN-6 Bukit Tunggal, Jl. Sapan III
8. SMP Islam Nurul Insan
9. TK Paud Utama Praja, Jl. AIS Nasution





Demikian Laporan **POSKO Siaga Darurat KARHUTLA PROV. KALTENG**

Terima Kasih. Salam Tangguh....

Tanggal : Kamis, 08 Agustus 2019  
Pukul : 07.00 WIB

**PUSDALOPS-PB BPBPK PROV. KALTENG**

Alamat : Jl. Tjilik Riwut Km. 2,5 Palangka Raya  
Telp/Faks : (+62536) 4260564  
WhatsApp : 0811-525-441/ 0811-525-442  
Email : pusalops.bpbpktg@gmail.com  
Website : -

Komandan Korem 102/Pjg  
Selaku Komandan Satgas  
PDB Karhutla Kalteng 2019

**Saiful Rizal, S.Sos**

Kolonel Arm NRP. 1920039031068