

# POSKO SATGAS KARHUTLA PROVINSI KALIMANTAN TENGAH



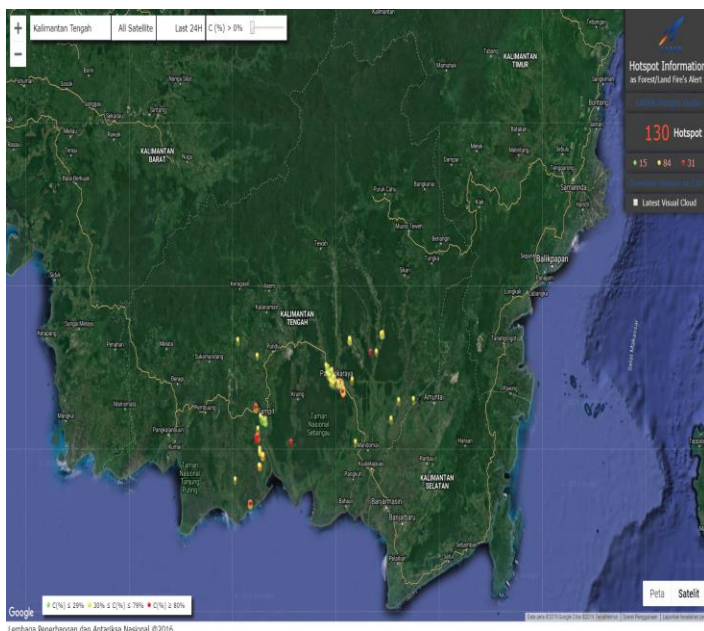
## LAPORAN HARIAN POS KOMANDO SIAGA DARURAT BENCANA ASAP AKIBAT KEBAKARAN HUTAN DAN LAHAN PROVINSI KALIMANTAN TENGAH TAHUN 2019

### I. Kondisi Terkini

#### 1.1. Hotspot

Perkembangan titik panas atau *hotspot* pada 08 s/d 09 Agustus 2019, pukul 07.00 s/d 07.00 WIB berdasarkan pantauan citra satelit Wilayah Provinsi Kalimantan Tengah sebagai berikut :

Citra Satellite Titik Hotspot Convidence 0 - 100 %



Jumlah Hotspot Harian Provinsi Kalimantan Tengah :  
selama 24 Jam

NO	KAB/KOTA	Terra, Aqua, SNPP	CONV %
1.	Barito Selatan	2	57-61
2.	Barito Timur		
3.	Barito Utara		
4.	Gunung Mas		
5.	Kapuas	10	36-100
6.	Katingan	2	82-85
7.	Kota Palangkaraya	62	5-100
8.	Kotawaringin Barat		
9.	Kotawaringin Timur	44	20-100
10.	Lamandau		
11.	Murung Raya		
12.	Pulang Pisau	2	33-46
13.	Seruyan	8	50-100
14.	Sukamara		
TOTAL		130	

### DATA SEBARAN HOTSPOT TERRA, AQUA DAN SNPP WILAYAH KALIMANTAN TENGAH DATA HOTSPOT JANUARI S/D 08 AGUSTUS 2019

Kabupaten/Kota	Bulan								Grand Total
	1	2	3	4	5	6	7	8	
Barito Selatan	3		2	3	13	9	119	77	226
Barito Timur					1		4	26	31
Barito Utara	2	3	2	2	7	2	10	0	28
Gunung Mas	1		2	1		1	10	5	20
Kapuas	1	9	4	6	12	9	73	70	184
Katingan		5	2	3	10	6	13	11	50
Kota Palangkaraya		1		2	6	3	208	356	576

Kotawaringin Barat	2	1	5	2	1	2	18	7	38
Kotawaringin Timur			1	5	4	9	204	184	407
Lamandau			1	4	3	1	8	3	20
Murung Raya		1	1	1	4		0	8	15
Pulang Pisau		2	1		6		352	104	465
Seruyan		2	3	2	4	4	116	95	226
Sukamara			1		7	6	34	15	63
<b>Grand Total</b>	<b>9</b>	<b>24</b>	<b>25</b>	<b>31</b>	<b>78</b>	<b>52</b>	<b>1169</b>	<b>961</b>	<b>2349</b>

\*Sumber Data : Lapan.go.id

**DATA KEJADIAN KEBAKARAN MULAI JANUARI S/D 08 AGUSTUS 2019**

No	Kab/Kota	Bulan								Kejadian (X)
		1	2	3	4	5	6	7	8	
1	Barito Selatan			1		1		6	6	14
2	Barito Timur							0	2	2
3	Barito Utara		1	1		3		8	3	16
4	Kapuas		1				1	2	4	8
5	Katingan					1		3	5	9
6	Kotawaringin Barat			5	2		6	16	3	32
7	Kotawaringin Timur			6	2		2	25	45	80
8	Lamandau	2		4			1	6	4	17
9	Murung Raya					2		1	5	8
10	Palangka Raya	1				1	16	226	140	384
11	Pulang Pisau							42	28	70
12	Seruyan							13	9	22
13	Sukamara						1	5	4	10
14	Gunung Mas							1	0	1
<b>Grand Total</b>		<b>3</b>	<b>2</b>	<b>17</b>	<b>4</b>	<b>8</b>	<b>27</b>	<b>354</b>	<b>258</b>	<b>673</b>

\*Sumber Data : Group WA Karhutla Kalteng 2019

**DATA LUAS KEBAKARAN MULAI JANUARI S/D 08 AGUSTUS 2019**

No	Kab/Kota	Bulan								Luas (Ha)
		1	2	3	4	5	6	7	8	
1	Barito Selatan			4,5		1		19,39	20,37	45,26
2	Barito Timur							0	0	0
3	Barito Utara		2	1		7,01		9,3	1,86	21,17
4	Kapuas		0,05				0,01	6	10,6	16,66
5	Katingan					4		1,7	11,03	16,73
6	Kotawaringin Barat			13	2,01		17	37,52	7,5	77,03
7	Kotawaringin Timur			1,91	1,52		2,85	90,28	194	290,56
8	Lamandau	0,5		14,97			0,4	5,15	7,45	28,47

9	Murung Raya					0,52		0,5	5,8	6,82
10	Palangka Raya	1				3	22,93	449,64	350,7	827,27
11	Pulang Pisau							221,94	153	374,94
12	Seruyan							312,2	133	445,2
13	Sukamara							7	9	16
14	Gunung Mas							2	0	2
Grand Total		1,5	2,05	35,38	3,53	15,53	43,19	1162,62	904,31	2168,11

\*Sumber Data : Group WA Karhutla Kalteng 2019

### 1.1. Indeks Standar Pencemaran Udara (ISPU)

Kualitas udara di seluruh AQMS / Sistem Monitoring Kualitas Udara di Provinsi Kalimantan Tengah menunjukkan Kategori dengan indikator Baik (good), sedang (moderate), tidak sehat (unhealthy), sangat tidak sehat (very unhealthy) dan berbahaya (hazardous) seperti terlihat pada tabel berikut pukul 07.00 WIB.

BAIK 0 - 50		SEDANG 51 - 100		TIDAK SEHAT 101 - 199		SANGAT TIDAK SEHAT 200 - 299		BERBAHAYA 300 - 3000	
LOKASI		BMKG Palangka Raya	KLHK Palangka Raya	BMKG-SMT Kab. Kotawaringin Timur	BMKG-PKN Kab. Kotawaringin Barat	BMKG-MUARATAWEH Kab. Barito Utara			
ISPU / PM10		57	101	-	-	-			

### 1.2. Jarak Pandang (Visibility)

Data visibility pada hari Kamis, 08 Agustus 2019. Pkl 14.00 WIB

LOKASI	VISIBILITY
Pangkalan Bun	6 Km
Sampit	8 Km
Palangka Raya	2 Km
Buntok	7 Km
Muara Teweh	10 Km

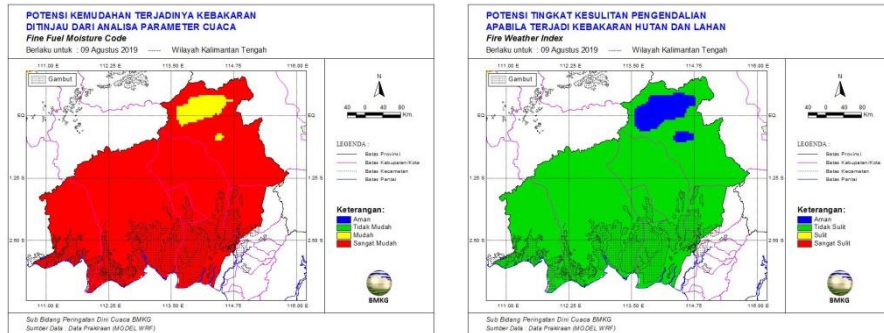
### 1.3. Prakiraan Cuaca

a. Kondisi cuaca hari Jum'at, 09 Agustus 2019. Pkl 07.00 WIB Pantauan BMKG dilaporkan sebagai berikut :

No	Data	BMKG Palangka Raya	BMKG Palangkalan Bun	BMKG Sampit	BMKG Buntok	BMKG Muara Teweh
1	Arah Angin	Tenggara	Timur	Calm	Calm	Selatan
2	Kecepatan Angin	12 km/jam	8 km/jam	Calm	Calm	6 km/jam
3	Cuaca	Asap	Asap	Kabaut/embun	Kabaut/embun	Asap
4	Jarak Pandang	1,5 km	4 km	4 Km	700 m	4 km

\*Sumber Data BMKG

- b. Analisis Potensi Kemudahan Terjadi Kebakaran (FFMC) berlaku untuk hari Jum'at, 09 Agustus 2019. Pantauan BMKG dilaporkan sebagai berikut :  
 Analisis tingkat kemudahan terjadinya Kebakaran di wilayah Kalteng. Untuk kategori “Sangat Mudah Terbakar dan Sangat Sulit Pengendaliannya” Berwarna Merah.



- c. Pantauan Tinggi Muka Air dan Kelembaban Tanah :

NO.	KABUPATEN	KECAMATAN	LOKASI	KODE	TMA (M)	SM (%)
1	2	3	4	5	6	7
1.	Kapuas	Matangai	Katunjung	BRG 12	1,02	219,5
2.	Kapuas	Matangai	Katunjung	BRG 13		
3.	Kapuas	Matangai	Katunjung	BRG 14		
4.	Kapuas	Matangai	Sei Ahas	BRG 15		
5.	Kapuas	Kapuas Barat	Anjir Kalampan	BRG 11	-1,8	34,61
6.	Pulang Pisau	Kahayan Tengah	Bukit Liti 1	BRG 621103-01	-0,94	3,82
7.	Pulang Pisau	Kahayan Tengah	Bukit Liti 2	BRG 621103-02	-1,08	14,81
8.	Pulang Pisau	Kahayan Tengah	Bukit Liti 3	BRG 621103-06	-0,46	47,98
9.	Pulang Pisau	Kahayan Tengah	Sigi	BRG 621103-03	-0,85	3,63
10.	Pulang Pisau	Kahayan Tengah	Bukit Rawi	BRG 621103-04	-0,94	30,95
11.	Pulang Pisau	Kahayan Tengah	Tanjung Sangalang	BRG 621103-05	-1,21	45,75
12.	Palangka Raya	Sabangau	K. Bangkirai 1	BRG 627104-0		
13.	Palangka Raya	Sabangau	K. Bangkirai 2	BRG 627104-0		
14.	Palangka Raya	Sabangau	TN Sabangau 1	BRG 627104-0		
15.	Palangka Raya	Sabangau	TN Sabangau 2	BRG 627104-0	-0,95	10,77
16.	Palangka Raya	Sabangau	TN Sabangau 3	BRG 627104-0		
17.	Pulang Pisau	Jabiren Raya	Tanjung Taruna	KALTENG1	-1,1	-3,9
18.	Pulang Pisau	Jabiren Raya	Tanjung Taruna	BRG 627104-06	-0,94	7,58
19.	Pulang Pisau	Jabiren Raya	T. Nusa	IJ1		
20.	Pulang Pisau	Jabiren Raya	Pilang 1	BRG 621107-04		
21.	Pulang Pisau	Jabiren Raya	Pilang 2	BRG 621107-08	-0,86	32,16
22.	Pulang Pisau	Jabiren Raya	Jabiren 1	BRG 621107-05	-0,84	33,33
23.	Pulang Pisau	Jabiren Raya	Jabiren 2	BRG 621107-06	-1,07	28,31
24.	Pulang Pisau	Jabiren Raya	Saka Kajang	BRG 621107-02	-0,75	27,56
25.	Pulang Pisau	Jabiren Raya	Henda 2	BRG 621107-07	-1,12	12,61
26.	Pulang Pisau	Jabiren Raya	Henda 1	BRG 621107-01	-0,79	36,39
27.	Pulang Pisau	Jabiren Raya	Garung	BRG 621107-03	-0,81	38,45
28.	Pulang Pisau	Kahayan Hilir	Gohong	BRG 621105-01		
29.	Pulang Pisau	Kahayan Hilir	Kalawa	BRG 621105-02	-1	17,38
30.	Pulang Pisau	Kahayan Hilir	Mentaren 1	Batok2		
31.	Pulang Pisau	Kahayan Hilir	BT-Buntoi	Kecil2		
32.	Pulang Pisau	Kahayan Hilir	Buntoi	BRG 621105-03	-1,34	22,73
33.	Pulang Pisau	Pandih Batu	Talio Hulu	BRG 621101-01	0,34	70,33
34.	Pulang Pisau	Pandih Batu	Dandang	BRG 621101-02		
35.	Pulang Pisau	Sebangau Kuala	Paduran Sebangau	IJ2		
36.	Pulang Pisau	Sebangau Kuala	Paduran Mulya	Kecil1		
37.	Pulang Pisau	Sebangau Kuala	Sebangau Jaya	Batok1		
38.	Pulang Pisau	Sebangau Kuala	Medura	BRG 621108-01	-1,24	17,58
39.	Sukamara	Sukamara	Sungai Tabuk	BRG 620801-01		

40.	Sukamara	Sukamara	Sungai Cabang Barat	BRG 620801-02		
41.	Kotawaringin Timur	Kotawaringin Timur	Jaya Kelapa	BRG_620208_01	-1,2	205,3
42.	Kotawaringin Timur	Kotawaringin Timur	Bapinang Hilir	BRG_620209_01		

## II. Upaya Yang Telah dilakukan

### 2.1. Satgas Udara :

#### a. Rekapitulasi Water Bombing Helikopter

NO	HELIKOPTER	SORTI (x)	BOMBING (x)	Total Jam Terbang
1	2	3	4	6
1.	MI-17 UR- APT	21	589	62 jam 56 menit
2.	MI-8 RA 22747	5	123	15 jam 25 menit
3.	MI-8 UR- VBE	9	186	25jam 16 menit
4.	MI-8-MTV-1 (Reg UP-MI 852)	6	204	24 jam 08 menit
5.	MI-8-MTV-1 (Reg UP-MI 813)	11	204	2 jam 35 menit
6.	MI-8-MTV-1 (Reg UP-MI 862)	10	180	2 jam 48 menit
7.	KA 32 C UR – CIQ	12	416	40 jam 43 menir
8.	Patroli PK-FGS BK 117	6	0	11 jam 25 menit
Grand Total		80	1902	

#### b. Kegiatan Water Bombing Helikopter

NO	PESAWAT	WATER BOOMBING				Ket.
		SORTI	WB	LITER	Jumlah	
1.	MI-17 UR- APT	1	27	4000	108.000	<b>Sorti 1</b> Koordinat: 02°17'42.46"S 114°00'12.53"E Radial: 139° Distance: 6 NM END : 04.00 Z ATD : 01.40 Z ETA : 04.40 Z Route : PKY-Klampangan(SAS)-PKY Missi : Water bombing by BNPB Pilot : capt.sergiy ovsiyenko Onboard: HLO: - Widdy Remark : Total Wb 27 x 4.000 = 108.000 liter air, hs di lokasi area masih berasap, luas area -. Total jam terbang saat ini 60 jam 15 menit. (
		1	25	4000	100.000	<b>Sorti 2</b> Koordinat: 02°10'29.20"S 113°50'52.32"E Radial: 296° Distance: 8 NM

						<p>END : 04.00 Z            ATD : 07.44 Z            ETA : 10.30 Z            Route : PKY-Bukit tunggal(SAS)-PKY            Missi : Water bombing by BNPB            Pilot : capt.sergiy ovsiyenko            Onboard:            HLO:            - Widdy            Remark :            Total Wb 25 x 4.000 =100.000 liter air,            hs di lokasi api belum padam, luas area            +- <b>15 ha</b>. Total jam terbang saat ini 62            jam 56 menit.</p>
2.	MI-8 RA 22747					Bandara Tjilik Riwut Palangka Raya
3.	MI-8 UR- VBE	1	15	4000	60.000	<p><b>Sorti 1</b>            Koordinat: 02°17'42.46"S            114°00'12.53"E            Radial: 139°            Distance: 6 NM            END : 04.00 Z            ATD : 05.36 Z            ETA : 08.30 Z            Route : PKY-Klampangan(SAS)-PKY            Missi : Water bombing by BNPB            Pilot : capt.Olesandr lefmenko            Onboard:            HLO:            - Reza            Remark :            Total Wb 15 x 4.000 =60.000 liter air,            hs di lokasi asap masih tebal, luas area            -. Helly back to airport di karenakan            RTB DUE TO BUMBI BUCKET            TROUBLE.</p>
4.	MI-8-MTV-1 UP-MI 852	1	25	4000	100.000	<p><b>Sorti 1</b>            Koordinat: 02°19'11.7"S            113°59'57.9"E            Radial: 150°            Distance: 8 Nm            END : 04.00 Z            ATD : 07.00 Z            ETA : 09.20 Z            ATA : Z            Route : PKY- Sabaru, sabangau(SAS)-            PKY            Missi : Water bombing by BNPB            Pilot : Capt.Alexandr Chebotkin            Onboard:            HLO:            - Afrian Laksa Bintang            Remark:            Total wb 25x4000=100.000 Liter Air,</p>

						HS di sabangau belum padam, Hs di taruna Pulpis menipis, Luasan Hs sekitar <b>20 Ha</b> , Total jam terbang 24 jam 8 menit
5.	MI-8-MTV-1 UP-MI 813 (Reposisi di Kab. Kotim)	1	16	4000	64.000	<b>Sorti 2</b> Pilot : Leonid Chugaynov Co Pilot : Valerii Selekho Flight Eng : Akbarjan Dadabayev HLO : Vendy Mission : Water Boombing Sasaran : Sungai Bakau, Seruyan Hilir Koordinat : 03018'34"S 112044'39"E Radial : 1960 Distance : 50 NM ATD SMQ : 07.07 UTC ATA SMQ : 09.51 UTC Total JT : 02.44 Total WB : 16 x Est Area : 15 Ha Hasil : API BELUM PADAM, NAMUN JUMLAH TITIK API BERKURANG DAN MASIH BERASAP Pemilik Lahan : Informasi dari Wadansatgas Karhutla BPBD Kab. Seruyan an. Agung Sulistiyono, SH., MSM bahwa Lahan tersebut milik PT. Rimbun Raya (HTI).
		1	-	4000	-	<b>Sorti 1</b> SE : 06 : 57 UTC ATD : 07 : 07 UTC ETA : 09 : 35 UTC FSC : SH0477 POB : 7 PIC : Leonid Chugaynov CP : Valerii Selekho FE : Akbarjan Dadabayev HLO. : Vendy Hardjono POB. : Kopda Rafli ( Satgas Udara ) POB. : Serda Parmin ( Satgas Udara ) POB. : Zulian ( BPBD ) Route. : SMQ - SUNGAI BAKAU - SMQ Coordinat : 03° 18'34"S 112° 44'39"E Radial : 196° Distance : 50 NM



						Remark : WATER BOMBING
6.	MI-8-MTV-1 UP-MI 862 (Reposisi di Kab. Kotim)	1	3	4000	12.000	<b>Sorti 1</b> ENG START : 01.07 UTC ATD : 01.17 UTC ETA : 04.17 UTC ATA : 05.52 UTC SDE : 05.53 UTC POB : 6 PIC : Nurlan Assanaliyev CP : Yerzhan Daldybayev FE : Sergey Snissar HLO : Khoirul POB : Prada Deva (AU) Remark: Water Bombing Route : SMQ - SUNGAI PERLU, SERUYAN HILIR (TNTP)- SMQ Remark : 3x Boombing Api Padam S 3 25 16 E 111 56 20 R = 228 D = 83 NM FSC: SH0336
7.	KA 32 C UR – CIQ					Bandara Tjilik Riwut Palangka Raya
8.	Patroli PK-FGS BK 117					Bandara Tjilik Riwut Palangka Raya

## Dokumentasi

### SATGAS UDARA Giat Water Bombing

Helly WB MI-8-MTV-1 UP-MI 813  
Kab. Seruyan



Helly WB MI-8-MTV-1 UP-MI 852

Sorti 1

Kota Palangka Raya





Helly WB MI-8 MSB UR- VBE

Sorti 1

Kota Palangka Raya



Helly WB MI-7 UR- APT

Sorti 1

Kota Palangka Raya



Sorti 2



### Teknologi Modifikasi Cuaca (TMC)

#### a. Rekapitulasi Teknologi Modifikasi Cuaca (TMC)

No	Pesawat	TMC		Lokasi
		Sorti	Garam (Kg)	
1.				
Jumlah				

#### b. Kegiatan Teknologi Modifikasi Cuaca (TMC)

No	Pesawat	TMC		Lokasi
		Sorti	Garam (Kg)	
1.				

## 2.2. Satgas Darat

### A. Satgas Darat Gabungan

1. BPB-PK Prov. Kalteng dan Dishut Prov. Kalteng melakukan pemantauan kejadian kebakaran.
2. Kodim Se-Kalteng melakukan Patroli dan Sosialisasi.
3. Polres Seluruh Kabupaten/Kota melakukan Patroli dan Sosialisasi.
4. BPBD Seluruh Kabupaten/Kota melakukan Patroli dan Sosialisasi.
5. Manggala Agni, TNI, Polri dan Tokoh Masyarakat melakukan patroli terpadu di Desa Rawan kebakaran Hutan dan Lahan di Prov. Kalteng.

### Rekap Kejadian Harian Tanggal 08 Agustus 2019

No	Kab/Kota	Kejadian	
		Jumlah	Luas (Ha)
1	Barito Selatan		
2	Barito Timur		
3	Barito Utara	1	0,36
4	Kapuas	1	0,5
5	Katingan		
6	Kotawaringin Barat		
7	Kotawaringin Timur	8	76

8	Lamandau		
9	Murung Raya	2	2,4
10	Palangka Raya	19	38,12
11	Pulang Pisau	2	13
12	Seruyan	1	15
13	Sukamara	1	6
14	Gunung Mas		
Grand Total		35	151,38

NO	KEGIATAN	PEMADAMAN			PERSONIL/ PERALATAN	PELAPOR
		Pemadaman	Patroli	Pencegahan		
1.	<p><b>POSKO PDB KARHUTLA PROV. KALTENG</b> (Status Siaga Darurat Karhutla)</p> <p>Posko Induk (Dukungan di Kota Palangka Raya)</p> <p>1) Kegiatan : Sosialisasi Karhutla</p> <p>2) Deskripsi: Sosialisasi tentang Pencegahan dan Penanganan Karhutla melalui Pengeras Suara</p>		√	√	<p><b>Personil :</b> Tim Posko PDB Karhutla Prov. Kalteng</p>	Posko PDB Karhutla Prov. Kalteng
	<p>A. Posko Induk Prov. Kalteng (Dukungan pemadaman karhutla di Kota Palangka Raya)</p> <p><b>Lokasi I</b></p> <p>1) Pemadaman Lanjutan : Jl. Danau Rangsang, Kel. Bukit Tunggal, Kec. Jekan Raya (co. 2.1713447S 113.8642366E)</p> <p>- Deskripsi : Info Bid. Operasi dan direspon oleh Regu Pemadam Posko untuk melakukan pemadaman.</p> <p>- Jenis tanah : Gambut</p> <p>- Pemadaman didukung Helly Water Bombing</p> <p>- Luas terbakar : ± 3 Ha</p> <p><b>Lokasi II</b></p> <p>1) Pemadaman Lanjutan : Jl. Gurame, Kel. Palangka, Kec. Jekan Raya (co. - 2°12'43,43692"S 113°52'50,01028"E)</p> <p>- Deskripsi : Info dari Bid. Operasi direspon oleh Tim Posko Karhutla regu 1 untuk melakukan pemadaman.</p> <p>- Jenis tanah : -</p> <p>- Total Luas terbakar : ± 5 Ha</p> <p><b>Lokasi III</b></p> <p>Alamat ; jln Sawang raya Kel ; Tanjung pinang</p>	√			<p><b>Lokasi I</b></p> <p>1) Personil : - Regu 1 Pemadam Karhutla Posko : 1 regu</p> <p>2) Alkap : - Mesin Portable lengkap</p> <p><b>Lokasi II</b></p> <p>1) Personil : - Tim Posko Prov. Kalteng : 1 regu - TNI - Masyarakat : 2 org</p> <p>2) Alkap : - Mesin Portable Lengkap : 1 unit</p> <p><b>Lokasi III</b></p> <p>Sumber daya ; - pusdalop =2 org - Tsak=2 orang - pol pp prov=1org - TNI =3 orang - Borneo =8 orang</p> <p>Peralatan Mobil Tangki =1 buah . Mobil pic up =2 unit . - Mesin alkon = 1buah - mesin shibura = 1bh</p>	Tim Pemadam Karhutla Posko Induk Prov. Kalteng

<p>Kec ; Pahandut Kota: Palangka raya -Waktu pemadaman ; 19 : 30 wib - Selesai pemadaman 21 : 30wib - luas yg di padmkan =0.5 - luas yang terbakar =<b>1 ha.</b> -Status lahan ; Tanah kosong -Sumber air ; sumur bor -Tipe Kebakaran ; bawah/ atas -Tipe tanah ; gambut tebal - Vegetasi ; semak belukar,Ilalang pohon akasia.</p> <p>Deskripsi ~ Berdasarkan arahan,petunjuk dari bapak japelman rg ,bidang operasi sore pukul 19:00 wib di arahkan untuk memadamkan hutan dan lahan yg sdh terbakar sejak pukul 15:50 . segera Tim regu piket malam merespon dan meluncur ke lokasi karhutla ,melakukan pemadaman .</p> <p><b>Lokasi IV</b> Alamat ; jln giobos ujung Kota: Palangka raya -Waktu pemadaman ; 22 : 00wib - Selesai pemadaman 00 : 30wib - luas yg di padmkan =0.5 - luas yang terbakar =<b>1 ha.</b> -Status lahan ; Tanah kosong -Sumber air ; sumur bor ,Tangki air -Tipe Kebakaran ; bawah/ atas -Tipe tanah ; gambut tebal - Vegetasi ; semak belukar,Ilalang pohon akasia.</p> <p>Deskripsi ~ Berdasarkan laporan warga via telepon sekitar pukul 21:00 wib bahwa di jln giobos ujung terjadi karhutla . TIM regu piket malam merespon dan bergeser ke lokasi karhutla ,melakukan pemadaman ,du jalan giobos ujung ...</p>				<p>-Mesin honda=1 buah . - slang 1.5 =8 roll - slang 2.5= 10 roll - Konektor Y 2.5 = 1 bh - nosel 1.5 = 3 buah - HT:3 buah</p> <p><b>Lokasi IV</b> Sumber daya ; - pusdalop =2 org - Tsak=2 orang - pol pp prov=1org - TNI =3 orang - Borneo =8 orang</p> <p>Peralatan Mobil Tangki =1 buah . Mobil pic up =2 unit . - Mesin alkon = 1buah - mesin shibura = 1bh -Mesin honda=1 buah . - slang 1.5 =8 roll - slang 2.5= 10 roll - Konektor Y 2.5 = 1 bh - nosel 1.5 = 3 buah - HT:3 buah</p>	
<p>B. Pos Lapangan 1 Prov. Kalteng (Dukungan pemadaman karhutla di Kota Palangka Raya)</p> <p><b>Lokasi I</b> 1) Pemadaman Karhutla Lanjutan: Jl. Ir. Soekarno, Kel. Menteng, Kec. Jekan Raya (co. -2°14'41,72172"S 113°53'37,88268"E)</p>	√			<p><b>Lokasi I</b> 1) Personil : - Poslap 1, Regu 2 = 6 Org - TNI = 3 Org - Dandru Poslap 1 = 1 Org 2) Alkap : - 1 Unit Pickup BPK Asyuhada - 1 Unit Motor Trail</p>	<p>Tim Pemadam Karhutla Poslap 1 Prov. Kalteng</p>



<p>- Waktu kebakaran : -  - Waktu pemadaman : 12.30 WIB  - Selesai pemadaman : 15.30 WIB  - Sumber air : air parit  - Tipe Kebakaran : atas/bawah  - Tipe tanah : gambut dalam  - Vegetasi : Semak Belukar Kering dan Pembuangan Sampah  - Luas terbakar dipadamkan : <math>\pm 0,5</math> Ha  - Total Luas yang terbakar : <math>\pm 2</math> Ha</p> <p><b>Lokasi II</b>  1) Pemadaman Karhutla: Jl. Yogyakarta 1, Kel. Menteng, Kec. Jekan Raya (co. <math>-2^{\circ}15'9''S</math> <math>113^{\circ}54'49''E</math>)  - Waktu kebakaran : 12.19 WIB  - Waktu pemadaman : 12.39 WIB  - Selesai pemadaman : 16.48 WIB  - Status lahan : Tanah kosong  - Sumber air : Parit dan sumur bor warga  - Tipe Kebakaran : atas/bawah  - Tipe tanah : gambut tipis  - Vegetasi : Semak belukar, ilalang, pohon akasia dan kelakai  - Luas terbakar dipadamkan : <math>\pm 0,4</math> Ha  - Total luas yang terbakar : <math>\pm 2</math> Ha</p> <p><b>Lokasi III</b>  1) Pemadaman karhutla : Jl. Sawang Raya, Kel. Panarung, Kec. Pahandut (co. <math>-2^{\circ}16'38,52804''S</math> <math>113^{\circ}57'26,1036''E</math>)  - Waktu pemadaman : 15.40 WIB  - Selesai pemadaman : 17.30 WIB  - Status lahan : Tanah kosong  - Sumber air : air parit, tangki Damkar dprd  - Tipe Kebakaran : atas  - Tipe tanah : mineral  - Vegetasi : semak belukar, ilalang kering  - Luas dipadamkan = <math>\pm 0,3</math> Ha  - luas yang terbakar = <math>\pm 1</math> Ha</p>				<p>- 1 Unit Mesin Shibura Lengkap  - Selang 1.5" = 7 Roll  - Selang 2.5" = 10 Roll  - Nozel 1.5" = 2 Buah  - Konektor 2.5"-1.5" = 1 Buah  - Radio Ht = 3 Unit</p> <p><b>Lokasi II</b>  1) Personil :  - Poslap 1 regu 1 = 1 regu  - Danru = 2 org  - TNI = 2 org  - Polri  - Satpol PP  2) Alkap :  - 1 unit pickup Balakar 620  - 1 unit motor trail  - Mesin portable Shibaura dan Mugen pompa  - Slang 2½ in = 2 rol  - Slang 1½ in = 7 rol  - Konektor 2½ ke 1½ in = 1  - Nozzle 1½ in = 3</p> <p><b>Lokasi III</b>  2) Sumber daya :  - poslap 1 regu II = (6 orang)  - danru = (1 orang)  - Damkar dprd = (2 orang)  - TNI = (4 orang)  3) Peralatan :  - 1 Unit Pickup BPK Asyuhada  - 1 Unit Damkar DPRD  - 1 Unit Motor Trail  - 1 Unit Mesin Robin  - Selang 1.5" = 7 Roll  - Nozel 1.5" = 2 Buah  - Radio Ht: 3 Unit</p>	
<p>C. Pos Lapangan 2 Prov. Kalteng (Dukungan pemadaman karhutla di Kota Palangka Raya)</p> <p><b>Lokasi I</b>  1) Alamat : Jl. Cilik Riwut Km 11,8, Kel. Bukit Tunggal, Kec. Jekan Raya  - Waktu Pemadaman : 11.00 Wib  - Api Padam : 16.07 Wib</p>	√			<p><b>Lokasi I</b>  1) Sumber Daya :  - Poslap 2 , Regu 2 = 8 Orang  - Dandru poslap 2 = 1 Orang  - TNI = 1 Orang  2) Peralatan :  - Mesin Robin = 1 Buah</p>	<p>Tim Pemadam Kahutla Poslap 2 Prov. Kalteng</p>

<p>- Deskripsi : Regu 2 ,Poslap 2 di Posko Pemadaman Lanjutan di Jalan Cilik Riwut Km 11,8 Sesuai Instruksi Posko Induk, Kemudian Unit Regu 2 Meluncur Mendatangi TKP, Melakukan Pemadaman di Lokasi Tersebut.</p> <p>- Status Lahan : Tanah Kosong - Sumber Air :Sumur Bor - Tipe Kebakaran : Kebakaran Atas Dan Bawah - Tipe Tanah : Gambut Dalam - Vegetasi : Semak Belukar Kering dan Akasia - Luas Terbakar : ± <b>2 Hektar</b></p> <p><b>Lokasi II</b> 1) Pemadaman : Jln. Damang Bustaf Erang km 13, Kel. Bukit Tunggul, Kec. Jekan Raya - Waktu pemadaman : 12.30 wib - Selesai pemadaman : 17.04 wib - Deskripsi : Poslap 2 regu III langsung pemadaman dan pendinginan di jln. Damang Bustaf Erang KM 13 Sesuai Intruksi - Hasil : masih berasap - Status lahan : Tanah kosong - Sumber air : air parit - Tipe Kebakaran : bawah/atas - Tipe tanah : gambut - Vegetasi : semak belukar,ilalang kering - berhasil dipadamkan = ± 0,6 hektar - luas yang terbakar = ± <b>2 hektar</b></p> <p><b>Lokasi III</b> 1) Pemadaman : Jln. Tjiilik Riwut km. 25 (Dekat kawasan arboretum), Kel. Tahai, Kec. Bukit Batu - Waktu Kebakaran : 08.00 wib - Waktu Pemadaman : 10.00 Wib - Api Padam : 17.00 Wib - Berhasil di Padamkan : ± 0,5 Hektar</p> <p>- Luas Terbakar : ± <b>2 Hektar</b> - Status Lahan : Tanah Kosong - Sumber Air : Truks Tanki BPBPK - Tipe Kebakaran : Kebakaran Atas Dan Bawah - Tipe Tanah : Gambut Dalam - Vegetasi : Semak Belukar Kering dan Akasia</p>			<p>- Selang 1,5 = 4 Roll - Selang 2.0 = 1 Roll - konektor 2.0 ke 1,5 = 1 buah - Nozel 1,5 = 2 buah - HT = 3 buah - Mobil Pick Up = 1 Unit - Roda Dua = 2 unit</p> <p><b>Lokasi II</b> 1) Sumber daya : - poslap 2 regu III = (10 orang) - danru = (1 orang) - Satpol pp = (1 orang) 2) Peralatan : - 1 unit pickup Balakar 654 - 2 unit motor - 1 unit mesin Honda lengkap - selang 1.5" = 5 roll - nozel 1.5" = 1 buah - Radio HT: 4 unit</p> <p><b>Lokasi III</b> 1) Sumber Daya : - Poslap 2 , Regu 1 = 8 Orang - Polri = 1 org - TNI = 2 Org - Satpol PP = 2 org - POSKO induk =2 org - Dandru Poslap 2 = 1 org - TSA BOSF Nyaru Menteng =12 org 2) Peralatan : - Mesin shibura besar lengkap= 1 bh - Selang 1.5 = 10 Roll - Selang 2.5= 6 Roll - Konektor 2.5 ke 1.5 = 1 buah - Nozel 1.5 = 2 buah - HT = 5 buah - Mobil Pick Up = 1 Unit - Truk tanki BPBPK = 1 unit - Roda Dua = 2 Unit</p>	
---	--	--	--	--

<p>D. Pos Lapangan 3 Prov. Kalteng (Dukungan pemadaman karhutla di Kota Palangka Raya)</p> <p><b>Lokasi I</b> Pemadaman: Jl. Kakap, Kel. Bukit Tunggal, Kec. Jekan Raya, (co. -) - Waktu pemadaman : 12.10 WIB - Selesai Pemadaman : 13.34 WIB - Luas terbakar : ± <b>1,5 Ha</b></p> <p><b>Lokasi II</b> Pemadaman Lanjutan : Jl. Alson III (Gg. Kalawa Sejahtera), Kel. Bukit Tunggal, Kec. Jekan Raya (co. -) - Waktu pemadaman : 12.15 WIB - Selesai Pemadaman : 15.50 WIB - Jenis tanah : gambut tebal - Luas terbakar : -</p>	√			<p><b>Personil :</b> - Tim Poslap 3 Prov. Kalteng : 3 regu - TNI - POLRI - BKO Brimob - Satpol PP : 1 regu</p> <p><b>Alkap :</b> - Mesin Ninja Lengkap - Slang Uk 2in = 16 Rol - Slang Uk 1.5 In = 6 Rol - Konektor Uk 1.5 In = 1 Bh - Nosel Uk 2 In = 1bh - Nosel Uk 1.5 = 2 Bh - Tosa = 2 unit - Trail = 1 unit</p>	<p>Tim Pemadam Kahutla Poslap 3 Prov. Kalteng</p>
<p>E Pos Lapangan 4 Prov. Kalteng (Dukungan pemadaman karhutla di Kota Palangka Raya)</p> <p><b>Lokasi I</b> Pemadaman Lanjutan: Jl. Mahir Mahar (samping Pabrik Batako), Kel. Kereng Bangkirai, Kec. Sebangau (co. -2°16'29,731"S 113°53'44,906"E) - Waktu pemadaman : 11.06 WIB - Selesai Pemadaman : 13.34 WIB - Sumber air : Kolam bekas galian - Luas terbakar dipadamkan : ± 0,5 Ha - Luas terbakar : ± <b>0,5 Ha</b></p> <p><b>Lokasi II</b> Mendukung TSAK Sabaru pemadaman karhutla : Jl. Petak Putih (berdekatan dengan Jl. Basewut) (co. -) - Waktu pemadaman : 14.00 WIB - Selesai Pemadaman : 16.54 WIB - Sumber air : Kolam bekas galian - Jenis tanah : gambut tebal - Luas terbakar dipadamkan : ± 0,12 Ha - Luas terbakar : ± <b>0,12 Ha</b></p>	√			<p><b>Personil :</b> - Tim Poslap 4 Prov. Kalteng : 6 regu - TNI : 3 org (Babinsa) - POLRI : 1 org (Bhabinkamtibnas) - BKO Brimob : 1 org - TSAK Sabaru : 2 org</p> <p><b>Alkap :</b> - Mesin Ninja Lengkap - Slang Uk 2in = 16 Rol - Slang Uk 1.5 In = 6 Rol - Konektor Uk 1.5 In = 1 Bh - Nosel Uk 2 In = 1bh - Nosel Uk 1.5 = 2 Bh - Tosa = 2 unit - Trail = 1 unit</p>	<p>Tim Pemadam Karhutla Poslap 4 Prov. Kalteng</p>
<p>F. Pos Lapangan 5 Prov. Kalteng (Dukungan pemadaman karhutla di Kota Palangka Raya)</p>	√			<p>1) Personil : - Tim Poslap 5 : 5 org - TNI : 1 org - POLRI : 1 org</p>	<p>Tim Pemadam Karhutla Poslap 5 Prov. Kalteng</p>



	<p>1) Lokasi : Jl. Ir. Soekarno 1, Kel. Menteng, Kec. Jekan Raya (co. 2,2467S 113,9094E)</p> <ul style="list-style-type: none"> <li>- Waktu Kebakaran : -</li> <li>- Waktu Pendinginan : 11.00 WIB</li> <li>- Selesai Pendinginan : 14.30 WIB</li> <li>- Deskripsi : Sesuai arahan Briping pagi</li> <li>- Jenis tanah : (Gambut/mineral)</li> <li>- Vegetasi : Ilalang, kelakai, semak belukar dll</li> <li>- Luas dipadamkan: <math>\pm 0,01</math> Ha</li> <li>- Luas terbakar : <math>\pm 1,5</math> Ha</li> </ul>				<ul style="list-style-type: none"> <li>- Brimob : 1 org</li> <li>2) Alkap : <ul style="list-style-type: none"> <li>- Mesin Pompa Bravo</li> <li>Lengkap : 1 Unit</li> <li>- Robin : 1 Unit</li> <li>- Slang Uk. 2 In : 13 Rol</li> <li>- Nozzle 2 In : 2 Bh</li> <li>- Tosa : 1 Unit</li> <li>- Sepeda Motor : 3 Unit</li> <li>- Radio Ht : 4 Bh.</li> </ul> </li> </ul>	
2.	<p><b>KOTA PALANGKA RAYA</b> (Status Siaga Darurat Karhutla)</p> <p><b>Giat Pemadman Karhutla Peleton 2 Kompi Karhutla Satbrimob Polda Kalteng</b></p> <p><b>LOKASI 1</b> Alamat : jln. Seth Adji masuk jln. Sriwijaya Kel : langkai Kec : pahandut Kota : Palangka raya</p> <ul style="list-style-type: none"> <li>- Waktu pemadaman : 12.20 wib</li> <li>- Selesai pemadaman : 13.25 wib</li> <li>- luas yang terbakar = <b>++ 2 hektar</b></li> <li>- berhasil dipadamkan = <b>++ 1,5 hektar</b></li> <li>- Status lahan : Tanah kosong</li> <li>- Sumber air : AWC Brimob</li> <li>- Tipe Kebakaran : atas</li> <li>- Tipe tanah : mineral</li> <li>- Vegetasi : semak belukar, ilalang kering</li> </ul> <p style="text-align: center;">gambut basah.</p> <p>Deskripsi Personel Peleton 2 Siaga Karhutla Brimob standby Posko Bundaran Burung menerima informasi bahwa terjadi kebakaran di Jalan Seth Adji masuk Jalan Sriwijaya. Selanjutnya Personel Siaga dibawah Pimpinan Pa Korlap menuju ke TKP Kebakaran tersebut untuk melakukan pemadaman. Sumber air yang digunakan dari Unit AWC BRIMOB. *Dokumentasi/tikor : terlampir Hasil : api padam</p> <p><b>LOKASI 2</b> Alamat : jln. RTA Milono masuk Komplek Perumahan Citra Permai Kel : langkai</p>	√			<p><b>Lokasi I</b> Sumber daya : - POLRI = 31 Orang (Ton 2 Karhutla) - Pa Korlap = AKP Richard, S.I.K. &amp; Danton 2 Ipda Anang Tri Wahyu Widodo - Masyarakat = (2 orang) Peralatan : - 2 unit AWC - 1 unit Mobil Karhutla - 1 unit Mobil Barrier - 1 unit Truck - 1 unit Mesin Alkon Sedang (AWC BRIMOB) - 2 unit Mesin Alkon Kecil (Mobil Karhutla) - selang 1.5" = 6 roll - selang 2.5" = 10 roll - nozel 1.5" = 2 buah - nozel 2.5" = 1 buah - cabang selang = 1 buah - Radio HT = 4 unit</p> <p><b>Lokasi II</b> Sumber daya : - POLRI = 31 Orang (Ton 2 Karhutla) - Pa Korlap = AKP Richard, S.I.K. &amp; Danton 2 Ipda Anang Tri Wahyu Widodo - Masyarakat = (6 orang) Peralatan : - 2 unit AWC - 1 unit Mobil Karhutla - 1 unit Mobil Barrier - 1 unit Truck - 1 Alkon Milik Warga+selang 1.5" dan nozel - 2 unit Mesin Alkon</p>	Polda Kalteng

<p>Kec : pahandut Kota : Palangka raya - Waktu pemadaman : 14.31 wib - Selesai pemadaman : 16.40 wib - luas yang terbakar = +- <b>4 hektar</b> - berhasil dipadamkan = +- 2 hektar - Status lahan : Tanah kosong - Sumber air : AWC Brimob - Tipe Kebakaran : atas - Tipe tanah : mineral - Vegetasi : semak belukar, ilalang kering</p> <p>Deskripsi Personel Peleton 2 Siaga Karhutla Brimob standby Posko Bundaran Burung menerima informasi bahwa terjadi kebakaran di Jalan RTA Milono masuk ke komplek Perumahan Citra Permai. Selanjutnya Personel Siaga dibawah Pimpinan Pa Korlap menuju ke TKP Kebakaran tersebut untuk melakukan pemadaman. Sumber air yang digunakan dari Parit dan Unit AWC BRIMOB. *Dokumentasi/tikor : terlampir Hasil : api padam</p>				<p>Sedang (AWC BRIMOB) - 2 unit Mesin Alkon Kecil (Mobil Karhutla) - selang 1.5" = 6 roll - selang 2.5" = 10 roll - nozel 1.5" = 2 buah - nozel 2.5" = 1 - cabang selang = 1 buah - Radio HT =4 unit</p>	
<p><b>Giat Pemadman Daops Palangka raya</b></p> <p><b>Lokasi 1 :</b> Jln. Telaga sari Kel. Bukit Tunggal Kec. Jekan Raya Kota Palangka Raya Titik koordinat : S 02.15899 E 113.85174 <b>Estimasi Luas Kebakaran :</b> <b>± 4 Ha</b> Vegetasi : Tanaman keras, tumbuhan pakis, dan semak belukar Sumber Air : ~ Sumur bor ~ Dukungan Truk Tangki Tipe Tanah : Gambut Dalam Tipe Kebakaran : Permukaan dan bawah Pelaksana : Waktu Pemadaman : Pukul 10.00 - 17.00 WIB. Dokumentasi : Terlampir Keterangan :</p>	√			<p><b>Lokasi I</b> Tim Gabungan Peralatan dan Perlengkapan : ~ 1 unit kendaraan R4 ~ 2 unit kendaraan R6 (dukungan PDAM Kota) ~ 2 unit mesin pemadam lengkap ~ 26 buah selang uk. 1.5</p> <p><b>Lokasi II</b> Pelaksana : Tim Gabungan Peralatan dan Perlengkapan : ~ 1 unit kendaraan R6 (truk tangki) ~ 5 buah selang uk 1,5</p> <p><b>Lokasi III</b> Pelaksana : Tim Gabungan Peralatan dan Perlengkapan : ~ 1 unit kendaraan R4 (Slip on) ~ 8 buah selang uk 1,5</p>	Daops Palangka raya

<p>Akan dilakukan kegiatan mopping up.</p> <p><b>Lokasi 2 :</b>  Jln. Sethaji induk  Kel. Langkai  Kec. Pahandut  Kota Palangka Raya  Titik koordinat :  S 2.24494  E 113.92993  <b>Estimasi Luas Kebakaran :</b>  <b>± 2 Ha</b>  Vegetasi :  Semak belukar dan tanaman pakis  Sumber Air :  Dukungan truk tangki  Tipe Tanah :  Gambut sedang  Tipe Kebakaran :  Permukaan dan bawah  Waktu Pemadaman :  Pukul 10.00 - 16.00 WIB.  Dokumentasi :  Terlampir  Keterangan :  Akan dilakukan kegiatan mopping up.</p> <p><b>Lokasi 3 :</b>  Jln. Panduhup 2  Kel. Langkai  Kec. Pahandut  Kota Palangka Raya  Titik koordinat :  S 2.24508  E 113.92842  <b>Estimasi Luas Kebakaran :</b>  <b>± 1 Ha</b>  Vegetasi :  Semak belukar dan pohon akasia  Sumber Air :  Parit,  kedalaman ± 0.6 m,  lebar 1 m.  Tipe Tanah :  Gambut sedang  Tipe Kebakaran :  Permukaan dan bawah  Waktu Pemadaman :  Pukul 10.00 - 16.00 WIB.  Dokumentasi :  Terlampir  Keterangan :  Akan dilakukan kegiatan mopping up.</p> <p><b>Lokasi 4 :</b>  Jln. Tabat Kalsa  Kel. Sabaru</p>			<p><b>Lokasi IV</b>  Pelaksana :  Tim Gabungan  Peralatan dan Perlengkapan :  ~ 1 unit kendaraan R4  ~ 1 unit mesin pemadam lengkap  ~ 14 buah selang uk. 1.5  Waktu Pemadaman :</p>	<p>18</p>
--	--	--	--	-----------

	<p>Kec. Sabangau Kota Palangka Raya Titik koordinat : S 02.279611 E 114.005872 <b>Estimasi Luas Kebakaran :</b> <b>± 4 Ha</b> Vegetasi : Semak belukar, tanaman keras dan tumbuhan pakis Sumber Air : Parit galian, kedalaman 1 m, lebar 2 m. Tipe Tanah : Gambut dalam Tipe Kebakaran : Permukaan dan bawah Pukul 16.30 - 20.00 WIB. Dokumentasi : Terlampir Keterangan : Akan dilakukan kegiatan mopping up.</p>					
3.	<p><b>KAB. PULANG PISAU</b> <b>(Status Siaga Darurat Karhutla)</b></p> <p>Posko SDB Karhutla BPBD Kab. Pulang Pisau</p> <p><b>1. KEGIATAN POSLAP KEC. JABIREN RAYA :</b> Lokasi : Desa Tanjung Taruna dan Tumbang Nusa. Titik Koordinat : S. -2.31666, E. 114.08155 Estimasi Luasan : Dalam Proses Penanganan Pemadaman Hari ke : 21 Hari Keadaan Lokasi : - Jenis Tanah : Gambut . - Vegetasi Terbakar : Pakis, kayu dan semak belukar. - Luas Terbakar : Masih belum bisa di ukur karena api masih menyala. - Jenis Kebakaran : permukaan dan Bawah. - Status Lokasi : Lahan kosong. - Sumber Air : Parit irigasi / kanal dan Sumur Bor.</p> <p>Ket : Kebakaran belum padam sepenuhnya.</p> <p>- UPAYA YANG DILAKUKAN : - Upayakan pemadaman di daerah Tumbang Nusa dan Taruna terus dilakukan, oleh tim Poslap dan Tim</p>	√	√	√	<p><b>1. POSLAP KEC. JABIREN RAYA :</b> <b>PERSONIL :</b> Tim Pos Komado dan Poslap Jabiren Raya - Poslap Jabiren Raya 12 orang.. - BPBD 10 orang - TNI 5 Orang - Polri 5 Orang - TN. Sebangau 7 orang - Orari 1 Orang - DLH 5 Orang - Dinsos 5 Orang (DU) - Manggala Agni 30 orang . - Satgas Karhutla Prov. 30 Orang</p> <p><b>SARPRAS :</b> - 7 Unit mobil R4 - 1 Unit Truck Tangki - 1 Unit Dapur Umum - 1 Unit Tossa - 8 Unit Motor R2 - 3 Unit mesin Max 3 lengkap dengan alat pemadaman. - 2 Unit mesin Honda lengkap dengan alat pemadaman. - 2 Unit Mesin Robin lengkap dengan alat pemadaman. - 1 Unit mesin Tohatsu</p>	Posko SDB Karhutla BPBD Kab. Pulang Pisau

<p>BKO Pos Komando.</p> <ul style="list-style-type: none"> <li>- Pemadaman hari ini di fokuskan di area jalan lintas Kalimantan dengan menggunakan truck tangki dan tambahan sumur bor oleh Dinas Lingkungan Hidup Prov. Kalteng sebanyak 4 titik di area yang tidak jauh dari tepi jalan Lintas Trans Kalimantan karena parit di kiri dan kanan jalan kering.</li> <li>- Pengamanan jalan lalulintas juga dilakukan oleh Polres Pulang Pisau di area kebakaran Desa Taruna di karenakan petugas pemadaman bekerja di pinggir jalan untuk melakukan pemadaman.</li> </ul> <p><b>2. KEGIATAN POSLAP KEC. KAHAYAN TENGAH :</b>  <b>LOKASI :</b> Desa Bukit Rawi  <b>KOORDINAT :</b> S. -2.102383, E.114.038820  <b>KEADAAN LOKASI:</b></p> <ul style="list-style-type: none"> <li>- Jenis Tanah : Gambut Dalam</li> <li>- Vegetasi Terbakar : Tumih, veronggang, Pakis dan semak belukar</li> <li>- Luas Terbakar : ± <b>13 Ha</b></li> <li>- Luas yg di padamkan = sekitar 0,7 Ha</li> <li>- Jenis Kebakaran : Atas dan Bawah.</li> <li>- Status Lokasi : Lahan kosong</li> <li>- Sumber Air : berupa galian irigasi</li> </ul> <p><b>UPAYA :</b></p> <ul style="list-style-type: none"> <li>- Tim apel dan breafing giat pemadaman.</li> <li>- Tim persiapan personil dan peralatan.</li> <li>- Tim berangkat dari posko Poslap sekitar 07:38 wib kelokasi kebakaran dengan menggunakan R4 dan R2.</li> <li>- Tim tiba dilokasi kebakaran pukul 08:30 wib.</li> <li>- Tim melakukan pemadaman langsung dari pukul 09:00 wib menggunakan mesin Robin sampai dengan 16:00 wib.</li> <li>- Tim berkemas peralatan dan personil.</li> <li>- Tim kembali ke poslap pukul 16:00 wib.</li> <li>- Lokasi terbakar untuk sementara ini bisa dinyatakan aman. Untuk rencana besok Tim akan melakukan pemadaman di paharangan</li> </ul>			<p>lengkap dengan alat pemadaman.</p> <p><b>2. POSLAP KEC. KAHAYAN TENGAH :</b>  <b>PERSONIL :</b></p> <ul style="list-style-type: none"> <li>- Tim Poslap Kahayan Tengah,</li> <li>- Dansatgasgab Provinsi Kalteng,</li> <li>- MPA Bukit rawi</li> <li>- KPHP kahayan tengah</li> </ul> <p><b>SARPRAS :</b></p> <ul style="list-style-type: none"> <li>- 2 Unit Mobil Personil</li> <li>- 5 Unit Motor R2</li> <li>- 2 Unit Robin milik MPA bukit rawi lengkap dengan peralatan</li> <li>- 1 Unit mesin mark3 lengkap dengan peralatan</li> </ul> <p><b>3. POSLAP KEC. MALIKU :</b>  <b>PERSONIL :</b></p> <ul style="list-style-type: none"> <li>- Tim Terpadu Poslap Karhutla Kec.Maliku Kab. Pulang Pisau 4 orang.</li> <li>- TNI 1 orang.</li> <li>- Polri 3 orang.</li> <li>- Manggala Agni 3 orang</li> <li>- MPA 4 orang</li> </ul> <p><b>SARPRAS :</b></p> <ul style="list-style-type: none"> <li>- 11 Unit Motor R2</li> <li>- 1 Unit Mesin Robin</li> </ul> <p><b>3. POSLAP KEC. MALIKU :</b>  <b>PERSONIL :</b></p> <ul style="list-style-type: none"> <li>- Tim Terpadu Poslap Karhutla Kec.Maliku Kab. Pulang Pisau 4 orang.</li> <li>- TNI 2 orang.</li> <li>- Polri 4 orang.</li> <li>- kec. 1 orang</li> <li>- Manggala Agni 2 orang</li> <li>- MPA 5 orang</li> <li>- masyarakat 20 orang</li> </ul> <p><b>SARPRAS :</b></p> <ul style="list-style-type: none"> <li>- 7 Unit Motor R2</li> <li>- 3 Unit Mesin Robin</li> </ul> <p><b>4. POSLAP KEC. PANDIH BATU :</b>  <b>PERSONIL :</b></p>	
---	--	--	--	--

<p><b>3. KEGIATAN POSLAP KEC. MALIKU :</b>  <b>LOKASI :</b>  Desa. : Desa Kanamit Barat  Kec. : Maluku  Kab. : Pulau Pisau</p> <p><b>KOORDINAT</b>  Bujur : -2°89'268" S  Lintang : 114°11'252"</p> <p><b>KONDISI CUACA</b>  - Temperatur. : 32°C  - Kelembaban : 55 %  - Kec.Angin. : 10 km/h</p> <p><b>KEADAAN LOKASI:</b>  - Jenis Tanah : Gambut tipis .  - Vegetasi Terbakar : Pakis, kayu, galam, akasia dan semak belukar  - Luas Terbakar : -  - Jenis Kebakaran :  - Status Lokasi :  - Sumber Air : Parit irigasi</p> <p><b>UPAYA YANG DILAKUKAN:</b>  - Melaksanakan Partoli di daerah rawan Kebakaran dan melaksanakan Sosialisasi larangan membakar hutan dan lahan sekaligus menyampaikan Maklumat Kapolda Kalteng di Desa Kanamit Barat serta melakukan pendinginan di spot-spot sisa bakaran yg telah terjadi.</p> <p>Tim yang Melaksanakan Patroli terdiri dari :  - 1 Tim Poslap Kecamatan Maluku  - 1 Tim POLRI (Polsek Maluku)  - 1 Tim TNI (Koramil Pangkoh).  - 1 Tim Masyarakat</p> <p><b>4. KEGIATAN POSLAP KEC. PANDIH BATU :</b>  <b>LOKASI :</b>  Desa. : Perbatasan Talio Hulu dan Mulyasari  Kec. : Pandih Batu  Kab. : Pulau Pisau</p> <p><b>KOORDINAT</b>  S. -3.057437  E. 114.076093</p> <p><b>KONDISI CUACA</b></p>			<p>- Tim Terpadu Poslap Karhutla Kec.Pandih Batu Kab. Pulau Pisau .  - Manggala Agni Daops Kapuas  - TNI : 2 org  - Polri : 1 org  - M AGNI : 2 org  - Masyarakat : 5 org</p> <p><b>SARPRAS :</b>  - 5 Unit Motor R2  - Hp Android</p> <p><b>5. KEGIATAN SATGAS DAN PEMADAMAN KARHUTLA PROVINSI KALTENG 2019</b>  Personil  - Tim Satgas Karhutla : 3 orang  -Babinsa 1 orang  -Masyarakat : 4 orang  - MPA : 5 orang  -TNI 2</p> <p>Sarana dan prasarana  -motor 5 unit  -selang  -nozel  -mesin pompa air</p> <p><b>6. POS KOMANDO SIAGA DARURAT KARHUTLA :</b>  Personil :  - BPBD 10 orang  - TNI 5 Orang  - Polri 5 Orang  - TN. Sebangau 7 orang  - Orari 1 Orang  - DLH 5 Orang  - Dinsos 5 Orang (DU)  - Manggala Agni 2 Orang  Jumlah : 40 Orang</p> <p>Sarpras :  - Mesin Portabel 7 Unit  - Mobil Operasional 7 Unit  TN Sebangau : 1 Unit  DLH : 1 Unit  BPBD : 1 Unit + 1 Unit  Truck Tangki  Polres : 1 Unit  TNI : 1 Unit  Dinsos : 1 Unit Dapur</p>	
---	--	--	---	--

<p>- Temperatur. : 33°C          - Kelembaban : 50 %          - Kec.Angin. : 7 km/j</p> <p>KEADAAN LOKASI:          - Jenis Tanah : Gambut .          - Vegetasi : Pakis, kayu tanah<sup>2</sup>,          garonggang dan semak belukar.          - Status Lokasi : Lahan kosong.</p> <p>UPAYA YANG DILKUKAN:          - Tim melakukan Groncheck ke lokasi HS yg terpantau dari patroli udara dan sosiali sasi ke masarakat d ds mulyasari rt 13 kec pandih batu          - Tim menemukan titik api d perbatan desa talio hulu dan mulyasari.          - Kendalala d lapangan sumbet air tidak ada (kering)</p> <p>Mohon ijin IC          Menyarankan .salah satu jalan pemadaman hanya dapat menggunakan WB .tolong di pertimbangkan supaya Api tidak makin meluas          Demikian dilaporkan Ump terima kasih.</p> <p><b>5. KEGIATAN SATGAS DAN PEMADAMAN KARHUTLA PROVINSI KALTENG 2019 :</b>          LOKASI :          Desa : Bahu Palawa          Kec. : Kahayan Tengah          Titik kordinat : S-3.215538, E 114.108124          - Jenis Tanah : Tanah Mineral          - Vegetasi : Pakis, kayu tanah<sup>2</sup>,          garonggang dan semak belukar.          - Status Lokasi : Lahan kosong.</p> <p>Kendala Di lapangan          - Jalan menuju ke titik hotspot tertutup          - Air sungai surut sehingga sulit untuk memadamkan api</p> <p>Kegiatan Yang dilakukan          - Apel Pagi          - Brifing di posko          - bersosialisasi          Di Rumah warga          RT 02          - Melakukan pemantauan adanya titik hostpot di desa bahu palawa</p>			<p>Umum          - Sepeda Motor 7 Unit          Jumlah : 21 Unit</p>	
---	--	--	--	--



<p><b>6. KEGIATAN PT MENTENG KENCANA MAS :</b>  Lokasi :  Desa : Gandang Barat  Kec. : Maluku  Kab. Pulau Pisau</p> <p>Kegiatan :  - Giat pemadaman karhutla di Desa Gandang Barat Kec. Maluku di lahan kosong yg berbatasan dengan PT.Sawit MKM oleh personil security dan gabungan karyawan untuk sementara terkendali dan dalam tahap pembasahan.</p> <p><b>D. KEGIATAN POS KOMANDO SIAGA DARURAT KARHUTLA :</b>  1). Melaksanakan Apel Pagi di Pos Komando Karhutla Kab. Pulau Pisau</p> <p>2). Melaksanakan Anev. di Pos Komando hasil dari laporan harian pemadaman Poslap di lapangan serta menyusun rencana aksi pemadaman selanjutnya untuk penanganan kebakaran di Desa Tumbang Nusa dan Tanjung Taruna.</p> <p>3). Pemeriksaan kesehatan personil di Pos Komando dan Personil dilapangan dengan memberikan obat-obatan dan suntikan vitamin serta pemeriksaan tekanan darah bagi personil yang mau berangkat atau selesai melakukan pemadaman.</p> <p>4). Kunjungan Tim Satgas Provinsi Kalteng ke Poslap Jabiren.</p> <p>5). Tim BKO Regu I untuk lanjutan Pemadaman/Pembasahan Karhutla Pos Lapangan Jabiren Raya di Desa Taruna.  - Durasi Operasi : Tentatif 3 (tiga) hari Terhitung tanggal (6 s/d 8 Agustus 2019)</p> <p>6). Menerima laporan dari Tim Poslap Kecamatan Siaga Darurat KARHUTLA.  - Melakukan pemantauan cuaca,hotspot, arah angin dan kondisi sungai serta daerah yang rawan bencana Karhutla di wilayah Kab.Pulau Pisau.</p>				
--	--	--	--	--

	<p>- Menerima informasi / laporan bencana lainnya melalui Radio HT, telepon seluler, whatsapp / grup dan sarana informasi resmi di Kab. Pulang Pisau serta masyarakat.</p> <p>- Terus berkoordinasi dengan TNI, POLRI, SOPD, Kepala Desa, Camat dan Organisasi Kemasyarakatan di Kabupaten Pulang pisau tentang KARHUTLA.</p>					
4.	<p><b>KAB. KOTAWARINGIN TIMUR (Status Siaga Darurat Karhutla)</b></p> <p><b>Posko SDB Karhutla Kab. Kotawaringin Timur</b></p> <p>1) Pantauan Hotspot : 14 HS</p> <p>2) Kegiatan :</p> <ul style="list-style-type: none"> <li>- Tim Posko Melakukan Pemadaman di Jalan Tambulihan Hulu</li> <li>- Tim Posko Melakukan Pemadaman di Jalan HM. Arsyad, Lembur Kuring</li> <li>- Tim Posko Melakukan Pemadaman di Jalan Metro</li> <li>- Tim Melakukan Pemadaman di Lingkar Utara</li> </ul>	√	√	√	Satgas PDB Karhutla BPBD Kab. Kotawaringin Timur	Posko SDB Karhutla Kab. Kotawaringin Timur
	<p>kegiatan Satgas pencegahan dan penanggulangan Karhutla Polsek Ketapang sbb :</p> <p>Pada hari Kamis tanggal 8 Agustus 2019 sekira jam 09.00 wib personil Polsek Ketapang yang tergabung dalam Tim pencegahan dan penanggulangan Karhutla Polres kotim melaksanakan apel di halaman Polsek ketapang</p> <p>Kegiatan di Pimpin oleh Ka Tim cegah dan penanggulangan Karhutla Polsek ketapang IPTU MUHAMAD ANWAR Kanit Sabhara Polsek ketapang dan di hadiri oleh 4 personil .</p> <p>Selanjutnya Tim melaksanakan patroli dengan menggunakan Ranmor dinas polsek ketapang menuju titik rawan karhutla di jalan Pemuda gang Ngawi-madiun dan memberikan pesan pesan kamtibmas terkait karhutla dengan memberikan himbauan agar tidak membakar hutan dan lahan dalam membuka lahan untuk bertani/berkebun .</p> <p>---Sekira jam 14.40 Tim cegah dan penanggulangan karhutla Polsek</p>		√	√	Tim patroli Polsek Ketapang	Polres Kab. Kotawaringin Timur

<p>ketapang melaksanakan patroli di jalan jendral Sudirman Km 21-22 bergabung dengan personil sat Brimob bersama-sama memadamkan api yang membakar lahan kosong milik warga.</p> <p>---Selanjutnya sekira jam 16.30 wib tim cegah dan penanggulangan karhutla Polsek ketapang melaksanakan Patroli / mendatangi titik api di wilayah desa pasir putih dekat dengan PT. MAP dan ternyata wilayah yang terbakar tersebut masuk wilayah kec.Telawang dan sudah di police Line , dan dari PT. MAP masih melakukan pemadaman dengan menggunakan 2 buah/ unit Alkon</p> <p>--Sekira jam 17.40 wib Tim kembali ke mako, dan saat itu pemadaman masih dilakukan oleh pihak PT. MAP .</p> <p>--- Selama Giat berjalan dengan aman dan kondusif.</p> <p>--- Demikian Laporan ini disampaikan kepada komandan, selanjutnya mohon petunjuk dan arahan .</p>					
<p><b>Wilayah Kodim 1015/Spt</b></p> <p><b>A. Koramil 1015-07/Bgd</b></p> <p>1. Hotspot :</p> <p>a) 112.8504 E -2.6636 S</p> <p>b) 112.8412 E -2.7228 S</p> <p>c). Ttk hotspot tsb berada di Desa Bagendang Hilir kec. Mentaya Hilir Utara.</p> <p>Luas areal yg terbakar <b>50 Ha ( Pembukaan kebun Sawit )</b></p> <p>Nama Pemilik : Willy</p> <p>Alamat :Palangkaraya</p> <p>Sebelah Barat : Bp.Unan</p> <p>Sebelah Selatan :Hutan Hp</p> <p>Sebelah Timur :Kebun masyarakat</p> <p>Sebelah Selatan :Kebun masyarakat</p> <p>Sampai sekarang api.masih belum bisa dipadamkan karena merupakan lahan Gambut.</p>	√	√		Satgas Karhutla PDD Kab. Kotawaringin Timur	Kodim 1015/Spt

<p>Jarak dari Koramil ke Sasaran 13 km dgn Roda dua dan jalan kaki dengan waktu tempuh 30 menit</p> <p>2) Personel yang terlibat :</p> <p>a) TNI. : 2 orang.</p> <p>b) Polri : 2 orang</p> <p>c) MPA : 3 orang.</p> <p>d) Kec. : 1 orang</p> <p>3) Alkap yg di gunakan</p> <p>a) R.4 : -</p> <p>b) R2. : 5</p> <p>c) GPS : 1 buah</p> <p>c) Alkon : 1 Unit</p> <p>4) Langkah yang diambil :</p> <p>a) Melaksanakan kordinasi dg Pihak terkait</p> <p>b) Mentiapkan alkap yg digunakan</p> <p>c) Tim melaksanakan Brifing</p> <p>d) Tim berangkat kelokasi</p> <p>e) Melaksanakan Pemadaman menggunakan alkon yg bisa terjangkau</p> <p>5) Kendala</p> <p>a) Lahan yg yg terbakar merupakan lahan Gambut dan api kena tiupan angin melompat ke tempat lahan yg lain</p> <p>b) Mobilisasi alat ke lokasi sangat Sulit terjangkau dg kendaraan</p> <p>c) Tiupan angin memudahkan api cepat merambat ke tempat lain sehingga sulit untuk di padamkan Secara total</p> <p>d.) Air yg ada di sekitar lokasi tdk Host Spot sangat minim</p> <p>e) Berusaha memadamkan api semaksimal mungkin</p> <p><b>B. Koramil 1015-08/Mbk</b> Desa Eka Bahurui Kec. MB Ketapang :</p> <p>1. Lahan terbakar di sekitaran jl. Lembur kuring</p> <p>Co. 112. 951 E -2. 58891 S</p> <p>Co. 112.948 E -2.5913 S</p> <p>Co. 112.944 E -2. 5900 S</p> <p>Co 112.949 E -2. 5954 S</p> <p>-Luas : <b>5 ha</b></p>					
---	--	--	--	--	--

<p>-Pemilik : Bpk Agus          -Perbatasan dengan :          * utara jl. Lembur kuring          * selatan bpk yani sebagian lahan sdh terbakar          * timur bpk uhin sebagian lahan terbakar          * barat bpk yani sebagian lahan terbakar</p> <p>2.Upaya yg dilakukan bahwa          Setelah melaksanakan koordinasi dengan Kades yg sdh melaksanakan penanggulangan Karhutla yg sdh dilaksanakan selama 11 Hari tapi blm jg bisa mengatasi masalah Karhutla. Sehingga Kades berinisiatif untuk melaporkan ke Kecamatan. Namun demikian anggota MPA Desa Eka Bahurui tetap di stand bye kan guna menjagaantisipasi api yg menuju ke pemukiman warga. Karena keterbatasan anggaran yg di miliki Desa.</p> <p><b>C. Koramil 1015-06/Smd</b></p> <p>1. Titik Koordinat          a. -2.8829 S 112.917E          b. -2.8889S 112.925E          c. -2.8866S. 112.909E          d. -2.8898S 112.918E</p> <p>Titik Hotspot berada di Desa Samuda kota Kec Mentaya Hilir selatan Areal Terbakar          - Luas : <b>Sekitar 6 ha</b> Merupakan Lahan kosong yg tdk ada pemiliknya status lahan HP</p> <p>2. -2.8523S 112.873E          Titik hotspot tsb berada di Ds Jaya kelapa Kec Mentaya Hilir selatan          Luas 80. x 60          - Pemilik : Bahrin          - Perbatasan dgn :          Barat : Hutan          Timur : Jumai          Utara : Hoirul          Timur : tdk di ketahui pemiliknya</p> <p><b>D. Koramil 0115-10/ Kbs</b>          Kec. Telawang:</p> <p>~Lahan Terbakar Jl.Sudirman          KM.22 S/D 24          Co.S. 2°28'23.988"</p>					
--	--	--	--	--	--

	<p>E.112°48'50.4"</p> <ul style="list-style-type: none"> <li>- Luas : <b>15 Ha</b></li> <li>- Pemilik : tidak di ketahui</li> <li>- Perbatasan dgn : <ul style="list-style-type: none"> <li>- Utara : kebun PT map Bagian Utara</li> <li>- Selatan : jln jend sudirman</li> <li>- Timur : jln jend Sudirman</li> <li>- Barat : desa penyang</li> </ul> </li> </ul>					
5.	<b>KAB. SERUYAN</b>					
6.	<b>KAB. KATINGAN</b> (Status Siaga Darurat Karhutla)					
7.	<p><b>KAB. KAPUAS</b> (Status Siaga Darurat Karhutla)</p> <p>1. Pengecekan titik panas (Hotspot) a. (Pengecekan Hotsopt di Desa tumbang Muroi, Kec.Mantangai) -Lokasi : Desa Tumbang Muroi, Kec.Mantangai, Kab.kapuas (2°02'24.8"S 114°26'41.1"E) -Personel : KPHL 3 Orang, BPBD 1 Orang -Peralatan : Kendaraan R4, Mesin Pemadan Portable Maxtri beserta kelengkapanya -Luasan Area Terbakar : <b>0,5 Ha</b> -Keterangan : Berdasarkan pantauan Titik panas pada tanggal 05/08/2019 ada 1 Hs di Kec.Mantangai tim menuju lokasi dengan jarak tempuk 321 KM dan waktu tempuh 8 jam 35 menit. Di lokasi tim menemukan lahan bekar kebakaran dan kondisi sudah padam, selanjutnya tim memberikan sosialisasi kepada masyarakat sekitar (Sumber KPHL Kapuas kahayan) (Dokumentasi 1)</p> <p>2. Patroli Terpadu -</p> <p>3. Sosialisasi a. Kamis, 08/08/2019, BPBD Kab.Kapuas, DLH Kab.Kapuas, Dinas Pertanian dan PemDes Kab.Kapuas dan Unsur Tripika Kecamatan melaksanakan sosialisasi Kebijakan Pencegahan dan Penanggulangan Kebakaran hutan dan Lahan di Kecamatan</p>	√	√	√	Satgas PDB Karhutla Kab. Kapuas	BPBD Kab. Kapuas
8.	<p><b>KAB. SUKAMARA</b></p> <p>pada hari Kamis tanggal 08 Agustus 2019 skj 11:00 wib, Piket Polsek pantai Lunci, Melaksanakan Patroli</p>	√	√		Satgas Karhutla Kab. Sukamara	Polres Sukamara

	<p>Mendatangi titik api di sungai Tabuk pantai Lunci kab. Sukamara Kalimantan tengah</p> <p>* Posisi terjadinya kebakaran:</p> <ul style="list-style-type: none"> <li>- Bujur :111.071</li> <li>-Lintang :-3.02326</li> <li>-Satelit :SNPP/VIIRS</li> <li>-Sumber :SB PAREPARE</li> <li>-Tingkat kepercayaan :75%</li> <li>-waktu : 08- Agustus-2019</li> <li>-Lokasi: Sungai Tabuk Kec Pantai Lunci. Kab Sukamara</li> </ul> <p>* Langkah-langkah yang di lakukan :</p> <ul style="list-style-type: none"> <li>- Piket Polsek Pantai Lunci mendatangi TKP</li> <li>- Memasang Police Line di lokasi terjadi nya kebakaran hutan dan lahan</li> <li>- melakukan penyelidikan terhadap pelaku pembakar hutan dan lahan</li> </ul> <p><b>*Luas Area terbakar:</b> ± 6 H</p> <p>*Kendala yang dihadapi:</p> <ul style="list-style-type: none"> <li>- lokasi terbakarnya merupakan hamparan Padang rumput yang mudah terbakar</li> </ul> <p>*Catatan</p> <ul style="list-style-type: none"> <li>-Titik kebakaran merupakan Lanjutan hamparan tempat kemaren yang Terbakar</li> <li>-Api sudah padam</li> </ul> <p>Kegiatan Patroli Api berakhir skj 14:00 wib situasi berjalan relatif aman dan relatif kondusif.</p> <p>*Untuk TKP kebakaran Lahan di sungai cabang barat pantai lunci perbatasan antara sungai cabang barat dengan desa Natai sedawak Sukamara .yang terpantau ada nya 4 titik hostpot merupakan kebakaran pada hari Rabu 07-08-2019 yang sudah di tangani Anggota polres sukamara</p>					
9.	<p><b>KAB. BARITO UTARA</b></p> <p>Pemadaman Karhutla</p> <p>1) Lokasi : Desa Tringsing, Kec. Teweh Selatan</p> <ul style="list-style-type: none"> <li>- Waktu pemadadaman : 13.18 WIB</li> <li>- Selesai Pemadaman : 14.30 WIB</li> </ul>	√			<p>1) Personil :</p> <ul style="list-style-type: none"> <li>- BPBD : 8 org</li> <li>- MPA Trahean : 6 org</li> <li>- TNI / Koramil Teweh Tengah : 1 org</li> <li>- Polsek Teweh Selatan : 1 org</li> </ul>	BPBD Kab. Barito Utara



	<p>2) Deskripsi :</p> <ul style="list-style-type: none"> <li>- Lahan yang terbakar tanah mineral dengan vegetasi ilalang, pakis, semak belukar.</li> <li>- Kondisi muktahir : Api sudah padam.</li> <li>- Kendala : Akses menuju titik terbakar cukup jauh yg berjarak kurang lebih 100 meter dari jalan utama yg banyak ditumbuhi ilalang dan pakis.</li> <li>- Luas terbakar : ± <b>0,36 Ha</b> (Perluasan lahan terbakar)</li> </ul>				<p>2) Alkap :</p> <ul style="list-style-type: none"> <li>- Water supply 2 unit</li> <li>- Rescue 1 unit</li> <li>- Mesin portable 2 unit</li> <li>- Ranmor Trail 5 unit</li> <li>- Jet shooter 4 unit</li> </ul>	
10.	<b>KAB. BARITO SELATAN</b> (Status Siaga Darurat Karhutla)					
11.	<b>KAB. BARITO TIMUR</b>					
12.	<b>KAB. GUNUNG MAS</b> (Status Siaga Darurat Karhutla)					
13.	<b>KAB. LAMANDAU</b>					
14.	<b>KAB. KOTAWARINGIN BARAT</b>					
15.	<p><b>KAB. MURUNG RAYA</b></p> <p>1). KEJADIAN KARHUTLA :</p> <p>A. Tanggal Kejadian : 08 Agustus 2019</p> <ul style="list-style-type: none"> <li>- Lokasi : Jalan samping SMU 3 (Wilayah Desa Danau Usung ).</li> <li>- Titik Koordinat : S.-0.66560213 E.114.62810748</li> <li>- Pemilik lahan : -</li> <li>- Pelapor : Dari group Wa Karhutla Mura</li> <li>- Waktu kebakaran : 13.15 Wib</li> <li>- Waktu Pemadaman : 13.39 Wib</li> <li>- Api padam pukul : 16.00 WIB</li> <li>- Luas lahan yg terbakar: +- <b>0,5 ha</b></li> <li>- Sumber air : ada</li> <li>- Tipe kebakaran : Kebakaran Atas</li> </ul>	√	√		<p>- Peralatan :</p> <ul style="list-style-type: none"> <li>2 Unit Mobil Slip On BPBD</li> <li>1 Unit Truk Tangki</li> <li>2 mobil opsnal BPBD</li> <li>2 sepeda motor opsnal BPBD</li> <li>2 Unit mesin Waterax</li> <li>Selang dan Nozzle</li> <li>Drone</li> </ul> <p>- Sumber Daya (Personil) :</p> <ul style="list-style-type: none"> <li>TNI</li> <li>Polri</li> <li>TRC BPBD</li> <li>Brigade Dalkarhutla (DLH)</li> </ul>	BPBD Kab. Murung Raya
	<p>penanganan titik Hotspot sesuai data satelit wil Kodim 1013/Mtw tanggal 08 Agustus 2019 pukul 08.30 Wib Melaksanakan apel gabungan dihalaman kantor kecamatan Kec. Laung Tuhup. Dipimpin Dansatgas Laung Tuhup. Kapten Inf Tatang Suntana Nrp 573103 .sbb :</p> <p>Kec. Laung Tuhup</p> <p>1) Hotspot : 6 Titik.</p> <ul style="list-style-type: none"> <li>- CO S 114.709, E -0.222847 Berada di Ds. Tumbang Tondok Kec. Laung Tuhup, Jarak dari Koramil 1013-08/Muara Laung ke Titik Hotspot 150Km dengan waktu tempuh +- 3</li> </ul>				<p>1). Personil</p> <ul style="list-style-type: none"> <li>a) TNI : 4 orang.</li> <li>b) Polri : 2 orang.</li> <li>c) BPBD : 2 orang.</li> <li>d) bragade:9 orang</li> </ul> <p>2) Alkap yg di gunakan :</p> <ul style="list-style-type: none"> <li>a) R2 : 7 Unit</li> <li>b) GPS : 1 buah.</li> <li>c) Jet Shooter : 2 unit.</li> </ul>	Kodim 1013/Mtw

<p>jam melalui Darat.</p> <p>2. hotspot.022157864272.114.71549987 8.Ds.tumbang tonduk conden. 94 %</p> <p>3. hotspot.02073.114.723 Ds. Tumbang Tonduk conden 92 %</p> <p>4. hotspot.0230021327734, 114682365417. Ds.Tumbang Tonduk 49%</p> <p>5. hotspot. 0.228737,114724.96 %</p> <p>6. hotspot.0.227667,114.731.conden 87 %</p> <p>7. hotspot.0.22457203,114.72515869.co nden 84 %</p> <p>8. hotspot.0.23443688,114.72624969.Ds .Penda Siron. Conden 44 %</p> <p>2) Langkah yang diambil :</p> <p>a) Melaksanakan koordinasi instansi terkait.</p> <p>b) Melaksanakan briefing.</p> <p>c) Menyiapkan peralatan yang akan digunakan.</p> <p>d) Melaks groundcek.</p> <p>3) Hasil :</p> <p>Grounchek telah dilaksanakan tim gabungan Bpbd Mura, Brigade Karhutla Mura beserta TNI /Polri berangkat pukul 08.00 wib. Tim sampai kelokasi Titik Hotspot lewat jalur darat sampai di Desa Penda Siron ditemukan lokasi bakaran lahan dengan luas <b>1.9 Ha</b> dalam keadaan api sudah padam ,dilaksanakan penyiraman bara tersisa ,untuk pemilik lahan tidak ada/ tidak ditemukan ditempat</p> <p>Penanganan selanjutnya diserahkan kepada pihak yang berwajib ( Polsek Laung )</p> <p>Kegiatan berjalan dengan aman.</p>					
---	--	--	--	--	--

## DOKUMENTASI

### Patroli Rutin Daerah Rawan Karhutla di Kota Palangka Raya

1. Jl. Petuk Katimpun, Kel. Petuk Katimpun, Kec. Jekan Raya



2. Seputaran Jl. Tjilik Riwut Km. 12 s/d 19



3. Jl. Lintas Kalimantan, Kel. Bukit Tunggul, Kec. Jekan Raya



4. Patroli dan Pemadaman Karhutla : Jl. Danau Rangas, Kel. Bukit Tunggul, Kec. Jekan Raya





## Pemadaman Karhutla di Kota Palangka Raya

### 1. Jl. Damang Bustaf Erang, Kel. Bukit Tunggal, Kec. Jekan Raya



33

### 2. Jl. Isaskar Udang, Kel. Menteng, Kec. Jekan Raya



### 3. Jl. Ir. Soekarno I, Kel. Menteng, Kec. Jekan Raya



### 4. Jl. G.Obos X, Kel. Menteng, Kec. Jekan Raya



5. Pemadaman Lanjutan : Jl. Adonis Samad, Kel. Langkai, Kec. Pahandut



6. Pemadaman Lanjutan : Jl. Petak Putih (berdekatan dengan Jl. Basewut), Kec. Sebangau



7. Jl. Gurame, Kel. Palangka, Kec. Jekan Raya





8. Pemadaman Karhutla Lanjutan : Jl. Ir. Soekarno, Kel. Menteng, Kec. Jekan Raya



35

9. Jl. Yogyakarta 1, Kel. Menteng, Kec. Jekan Raya



10. Jl. Danau Rangas, Kel. Bukit Tunggal, Kec. Jekan Raya



11. Jl. Alson III, Kel. Bukit Tunggal, Kec. Jekan Raya





12. Kakap, Kel. Bukit Tunggal, Kec. Jekan Raya



36

13. Jl. Sawang Raya, Kel. Panarung, Kec. Pahandut



14. Pemadaman Lanjutan : Jl. Cilik Riwt Km 11,8, Kel. Bukit Tunggal, Kec. Jekan Raya



15. Jln. Tjiilik Riwt km. 25 (Dekat kawasan arboretum), Kel. Tahai, Kec. Bukit Batu





16. Jln Sawang raya Kel, Tanjung pinang



37

17. Jln giobos ujung Kota: Palangka raya



Pemadaman Daops Palangka Raya

Jln. Talaga Sari



Jln. Sethaji induk



Jln. Panduhup 2



Jln. Tabat kalsa



Pemadaman Karhutla di Kab. Kapuas







Pemadaman Karhutla di Kab. Pulang Pisau



Penanganan Karhutla di Kab. Sukamara



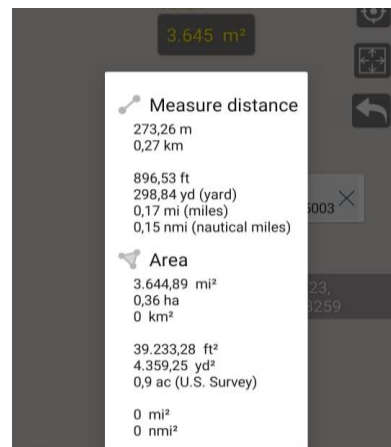
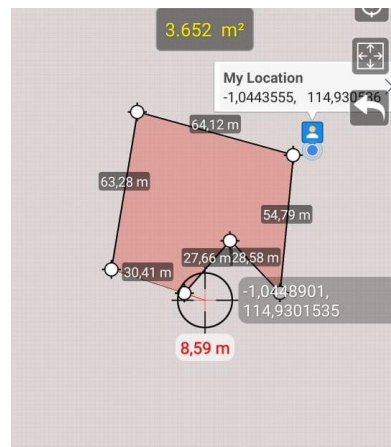


Pemadaman Karhutla di Kab. Murung raya



40

Pemadaman Karhutla di Kab. Barito Utara  
Desa Tringsing, Kec. Teweh Selatan





Giat Penanganan/pengecekan Hot spot diwilayah Kodim 1015/Spt



41



Pemadaman Karhutla di Kab. Kotawaringin Timur

1. Pemadaman : Jl. Tambulihan Hulu



2. Pemadaman : Jl. HM Arsyad, Jl. Lembur Kuring





3. Pemadaman : Jl. Metro, Gg. Regi



4. Pemadaman : Jl. Lingkar Utara



5. Desa Tiduk, Kota Besi



6. Jl. Desmon Ali





7. Jl. Betang, Alam Salju



43

Giat pemadaman peleton 2 kompi karhutla Satbrimob Polda Kalteng



Polres Kab. Kotawaringin Timur





## 1) KEGIATAN POSKO KARHUTLA PROVINSI KALIMANTAN TENGAH

1. Pengumpulan data dan informasi dari Kabupaten/Kota.
2. Berkoordinasi dengan Kabupaten/Kota dalam penanganan Karhutla di Provinsi Kalimantan Tengah.
3. Penyampaian Laporan Harian kepada Pimpinan dan Instansi/Lembaga terkait.
4. Roll Call dan Pemantauan via Radio RPU (Freq.169.525 Mhz + 5.000).
5. Briefing Operasi Pukul 07.30 WIB di Masing-masing poslap.
6. Rapat Perencanaan Operasi Pukul 16.00 WIB.
7. Pelaksanaan kegiatan masing-masing bagian/bidang

### Dokumentasi

#### Briefing Operasi Posko Karhutla Prov. Kalteng

##### Pos Lapangan 1



#### Rapat Perencanaan Operasi Posko Karhutla Prov. Kalteng



2.3. Satgas Gakkum sampai hari Kamis, 08 Agustus 2019 :

DATA PENEGAKAN HUKUM KEBAKARAN HUTAN DAN LAHAN TAHUN 2019

N O	KESATUAN	LP/LI	TKP	JML KASUS		J M L	LUAS TERBAKAR (HA)	TERSANGKA		JML DITAHAN		PENYELESAIAN				K E T
				LID IK	SI DI K			PERORAN GAN	KORPORASI	PERORAN GAN	KORPORASI	HAPP.19 I	P.21 I	HAPP.19 II	P.21 II	
1	2	3	4	5	6	7	8	9	10	11	12	13	14	15	16	17
1.	P. RAYA	LP/A/316/VII/RES.1.13./2019/KALTEN G/RES P. RAYA, TGL 24 JULI 2019	JLN. MAHIR MAHAR KM 6, LINGKAR LUAR KEL. SABARU KEC. SABANGAU KOTA P. RAYA	-	1	1	.....	1	-	1	-	-	-	-	-	-
		LI-19/VII/RES.1.13./2019, TGL 1 JULI 2019	JNN. PETUK KATIMPUN KEL. PETUK KATIMPUN KEC. JEKAN RAYA KOTA P. RAYA	1	-	1	0,5	-	-	-	-	-	-	-	-	-
		LI-20/VII/RES.1.13./2019, TGL 1 JULI 2019	JLN. TARUNG RIWUT KM 9, KEL. BUKIT TUNGAL KEC. JEKAN RAYA KOTA P. RAYA	1	-	1	2	-	-	-	-	-	-	-	-	-
		LI-26/VII/RES.1.13./2019, TGL 8 JULI 2019	JLN. MERDEKA KEL. BUKIT TUNGAL KEC. JEKAN RAYA KOTA P. RAYA	1	-	1	0,24	-	-	-	-	-	-	-	-	-
		LI/27/VII/RES.1.13./2019/RESKRIM, TGL 25 JULI 2019	JNN. YOS SUDARSO 17 KEL. MENTENG KEC. JEKAN RAYA KOTA P. RAYA	1	-	1	1	-	-	-	-	-	-	-	-	-
		LI/28/VII/RES.1.13./2019/RESKRIM, TGL 28 JULI 2019	JNN. YOS SUDARSO 17 KEL. MENTENG KEC. JEKAN RAYA KOTA P. RAYA	1	-	1	0,07	-	-	-	-	-	-	-	-	-
		.....	JLN. PASENDENG KEL. SABARU KOTA P. RAYA	1	-	1	3									
		.....	LINGKAR LUAR JLN. BADAU UJUNG KEL. BUKIT TUNGAL KOTA P. RAYA	1	-	1	0,5									
		.....	JLN. KALIBATA KEL. MENTENG KEC JEKAN RAYA KOTA P. RAYA	1	-	1	0,5									
		.....	JLN. PERUMAHAN TEGAL SARI KM	1	-	1	0,5									

			10,5 (TJILIK RIWUT) KEL. BUKIT TUNGGAL KOTA P. RAYA													
		.....	JLN. MAHIR MAHAR (LINGKAR LUAR) KM 9 KEL. BUKIT TUNGGAL KEC. JEKAN RAYA KOTA P. RAYA	1	-	1	1									
		.....	JLN. YOS SUDARSO XVIII KEL. PALANGKA KEC. JEKAN RAYA KOTA P. RAYA	1	-	1	0,5									
		.....	JLN. BANTENG 49 KEL. BUKIT TUNGGAL KOTA P. RAYA	1	-	1	0,5									
		.....	KEL. PETUK KATIMPUN RT 04 RW II KOTA P. RAYA	1	-	1	0,5									
		.....	JLN. G.OBOS XIX KEL. MENTENG KEC. JEKAN RAYA KOTA P. RAYA	1	-	1	0,5									
		.....	JLN. PETUK KATIMPUN KEL. PETUK KATIMPUN KOTA P. RAYA	1	-	1	0,04									
		.....	JLN. TARUNG RIWUT KM 9 KEL. BUKIT TUNGGAL KOTA P. RAYA	1	-	1	1,5									
		.....	JLN. MATAL KEL. SABARU KEC. SABANGAU KOTA P. RAYA	1	-	1	0,08									
		.....	JLN. TINGANG XXIV KEL. BUKIT TUNGGAL KOTA P. RAYA	1	-	1	1,5									
		.....	JLN. MAHIR MAHAR KM 7 KEL. BUKIT TUNGGAL KEC. JEKAN RAYA KOTA P. RAYA	1	-	1	1,5									
		.....	JLN. TEMANGGUNG TAWA KEL. BUKIT TUNGGAL KOTA P. RAYA	1	-	1	1									
		.....	JLN. LINGKAR LUAR KM 8 KEL. BUKIT TUNGGAL KEC. JEKAN RAYA KOTA P.	1	-	1	3									

			RAYA														
		.....	JLN. JLN. CILIK RIWUT KM 10 MASUK JALAN TELAGA SARI	1	-	1	0,5										
		.....	JLN. LINGKAR LUAR PERTENGAHAN G. OBOS DAN YOS SUDARSO KOTA P. RAYA	1	-	1	0,5										
		.....	JLN. IR. SOEKARNO KEL. MENTENG KOTA P. RAYA	1	-	1	0,5										
		.....	JLN. MERDEKA KEL. BUKIT TUNGGAL KOTA P. RAYA	1	-	1	0,5										
		.....	JLN. RAFLESIA 2B KEL. BUKIT TUNGGAL KEC. JEKAN RAYA KOTA P. RAYA	1	-	1	0,5										
		.....	JLN. YOS SUDARSO SIMPANG JLN. MAHIR MAHAR KOTA P. RAYA	1	-	1	2										
		.....	LINGKAR LUAR PERTENGAHAN YOS SUDARSO DAN G. OBOS KEL. MENTENG KOTA P. RAYA	1	-	1	1										
		.....	JLN. KRANGGAN KEL. TANJUNG PINANG	1	-	1	0,5										
		.....	JLN. SUDIRMAN BELAKANG RPH KOTA P. RAYA	1	-	1	7										
		.....	JLN. SEMAR KEL. KALAMPANGAN KOTA P. RAYA	1	-	1	0,05										
		.....	JLN. BULUH MERINDU KEL. SABARU KOTA P. RAYA	1	-	1	2										
		.....	JLN. SAWANGAN PERBATASAN KEC. PAHANDUT DAN KEC. SABANGAU KOTA P. RAYA	1	-	1	2										
		.....	JLN. TALAWANG KEL. KALAMPANGAN KOTA P. RAYA	1	-	1	10										
		.....	JLN. RAMSES RT II KEL. TUMBANG TAHAI KOTA P. RAYA	1	-	1	0,01										
		.....	JLN. BERENG	1	-	1	5										

48

		.....	JLN. MAHIR MAHAR 13 KEC. SABANGAU KOTA P. RAYA	1	-	1	0,5									
		.....	JLN. YOS SUDARSO 17 KEL MENTENG	1	-	1	1									
		.....	JLN. BERENG BENGKEL KEC. SABANGAU KOTA P. RAYA	1	-	1	1									
		.....	JLN. LETKOL CHR. BINTI KEL. LANGKAI KOTA P. RAYA	1	-	1	1									
		.....	JLN. YOS SUDARSO 17 KOTA P. RAYA	1	-	1	4									
		.....	JLN. LIDEN ARANG (CILIK RIWUT) KM 19 KEL. MARANG KEC. BUKIT BATU KOTA P. RAYA	1	-	1	1									
		.....	JLN. G.OBOS VIII, KEL. MENTENG KEC. JEKAN RAYA	1	-	1	20									
		.....	JLN. G. OBOS 20 F, KOTA P. RAYA	1	-	1	0,025									
		.....	JLN. HIU PUTIH LANJUTAN KM 4 5 DAN SIMPANG JLN. LINGKAR LUAR) KEC. JEKAN RAYA KOTA P. RAYA	1	-	1	7									
		.....	JLN. IR. SOEKARNO 1 KEL. MENTENG KEC. JEKAN RAYA KOTA P. RAYA	1	-	1	1									
		.....	JLN. MAHIR MAHAR 9 LINGKAR LUAR KEL. BUKIT TUNGGAL KOTA P. RAYA	1	-	1	2									
2.	KOBAR	LP/59/III/RES.5.5/2 019/KALTENG/RE S KOBAR, TGL ... MARET 2019	JLNN. P. BUN KOTAWARINGIN LAMA KM 7, KEL. MENDAWAI SEBERANG KEC. ARSEL KAB. KOBAR	-	1	1	0,06	1							1	
3.	KOTIM	LP/03/VII/2019/KAL TENG/RES KOTIM, TGL 01 JULI 2019	LAHAN USAHA I RT. 14/RW. 04 DESA. HANDIL SOHOR KEC. MENTAYA HILIR SELATAN KAB. KOTIM	-	1	1	0,3	1				1				

		LP/15/VII/2019/KAL TENG/RES KOTIM/SEK KETAPANG, TGL 07 JULI 2019	JLNN. MT. HARYONO BARAT KEL. MB. HULU KEC. MB. KETAPANG KAB. KOTIM	-	1	1	0,18	1		1						
		R/LI/40/VII/2019/R ES KOTIM/INTELKAM, TGL... 2019	.....	1	-	1	20									
4.	PULPI S	LP/10/VII/2019/KAL TENG/RES PULPIS/SEK SEBANGAU, TGL 27 JULI 2019	.....	-	1	1	1 HA	1		1						
		R/LI/40/VII/2019/R ES PULPIS/INTELKA M, TGL... 2019	.....	1	-	1	20									
		.....	DESA. TUMBANG NUSA KM 29,5 RT. 05 KEC. JABIREN RAYA KAB. PULANG PISAU	1	-	1	15									
		.....	DESA. BUNTOI RT. 11 KEC. KAHAYAN HILIR KAB. PULANG PISAU	1	-	1	10									
		.....	REY 35 DESA. GANDANG BARAT KEC. MALIKU KAB. PULANG PISAU	1	-	1	20									
		.....	STI HANDEL SAMPIT DESA. BUNTOI KEC. KAHAYAN HILIR KAB. PULANG PISAU	1	-	1	5									
5.	KATIN GAN	LP/L/15/VII/RES.1. 13./2019/SPKT/RE S KATINGAN/SEK KATINGAN TENGAH, TGL 31 JULI 2019	SEI KALIMATI DESA. SAMBA KATUNG KEC. KATINGAN TENGAH KAB. KATINGAN	-	1	1	1	1		1						
6.	RES LAINN YA	-	-	-	-	-	-	-	-	-	-	-	-	-	-	-
JUMLAH		<ul style="list-style-type: none"> <li>6 LP</li> <li>64 LI</li> </ul>	70 TKP	64	6	70	184,56 5	6	-	4	-	1	-	-	1	-

\*Sumber : Polda Kalteng



**Dokumentasi**  
**SATGAS GAKKUM**  
Kota Palangka Raya



51

**2.5. Satgas Watyankes**

- 1) DATA ISPA KALTENG : -
- 2) Pelayanan kesehatan dari Dinkes Prov. Kalteng untuk Petugas Posko PDB Karhutla Prov. Kalteng di Posko Karhutla Prov. Kalteng.

Demikian Laporan **POSKO Siaga Darurat KARHUTLA PROV. KALTENG**

Terima Kasih. Salam Tangguh....

Tanggal : Jum'at, 09 Agustus 2019  
Pukul : 07.00 WIB

**PUSDALOPS-PB BPBPK PROV. KALTENG**

Alamat : Jl. Tjilik Riwut Km. 2,5 Palangka Raya  
Telp/Faks : (+62536) 4260564  
WhatsApp : 0811-525-441/ 0811-525-442  
Email : pusdalops.bpbpktg@gmail.com  
Website : -

Komandan Korem 102/Pjg  
Selaku Komandan Satgas  
PDB Karhutla Kalteng 2019

**Saiful Rizal, S.Sos**

Kolonel Arm NRP. 1920039031068